



LEGENDA

-  PROVA PENETROMETRICA DINAMICA DPM
-  SONDAGGIO GEONOSTICO
-  POZZETTO GEONOSTICO
-  MASW


TRACCIATO IN PROGETTO


-  Tracciato B (di progetto)

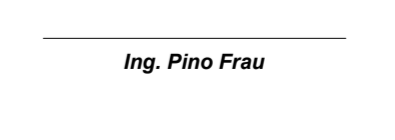



PROGETTO DI FATTIBILITÀ TECNICA - ECONOMICA

Titolo elaborato: **CARTA INDAGINI GEONOSTICHE CONDOTTA SETTORE SUD B** Elaborato: **EG-14b**
scala: 1:5.000

Mandatario: Redatto da
 Ing. Umberto Puffano
Sardigna Ingegneria S.r.l.

Mandanti:
 STECI s.r.l.
Società di Ingegneria

 Ing. Pino Frau  Archeologi Maria Micci
Consorzio di Bonifica d'Ogliastra

Rev.	DATA	DESCRIZIONE/MODIFICA	REDATTO DA	VERIFICATO DA	APPROVATO DA
01	28/03/2022	Prima emissione	A.M.	U.P.	U.P.