


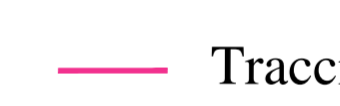


LEGGENDA

-  PROVA PENETROMETRICA DINAMICA DPM
-  SONDAGGIO GEOGNOSTICO
-  POZZETTO GEOGNOSTICO
-  MASW

TRACCIATO IN PROGETTO

-  Tracciato B (di progetto)



REGIONE AUTONOMA DI SARDEGNA
REGIONE AUTONOMA DELLA SARDEGNA





Consorzio di Bonifica d'Ogliastro

REALIZZAZIONE DI UNA NUOVA CONDOTTA DI ADDUZIONE PER L'IRRIGAZIONE
DEL COMPRESORIO SUD DEL CONSORZIO DI BONIFICA D'OGLIASTRA

PROGETTO DI FATTIBILITÀ TECNICA - ECONOMICA

Titolo elaborato: **CARTA INDAGINI GEOGNOSTICHE
CONDOTTA SETTORE NORD C**

Elaborato: **EG-14c**
scala: 1:5.000

Mandatario:  Consorzio di Bonifica d'Ogliastro		Redatto da: Ing. Umberto Puleo Sartigue ingegneria S.r.l.s.	
Mandanti:  STECI s.p.a. Società a partecipazione paritetica		Ing. Domenico Castelli STECI s.p.a.	
Ing. Pino Frau		Archit. Maria Macri	
Geologo Alessandro Melli		Agronomo Massimo Ciccu	
Il Responsabile del Procedimento: Ing. Marco Giacobbe			

Rev.	DATA	DESCRIZIONE/MODIFICA	REDATTO DA	VERIFICATO DA	APPROVATO DA
01	28/10/2022	Prima emissione	A.M.	U.P.	U.P.

