

REGIONE PUGLIA



COMUNE DI CERIGNOLA


PROGETTO PER LA REALIZZAZIONE E L'ESERCIZIO DI UN IMPIANTO AGRIVOLTAICO AVENTE POTENZA P=44,715 MWp CIRCA E RELATIVE OPERE DI CONNESSIONE

Nome impianto CER01
Comune di Cerignola, Regione Puglia

PROGETTO DEFINITIVO

Codice pratica: **SVN6MM8**

N° Elaborato: **IN32**



ELABORATO:

INQUADRAMENTO IMPIANTO FOTOVOLTAICO ED ELETTRORODOTTO DI CONNESSIONE SU PPTR_COMPONENTI CULTURALI E INSEDIATIVE

COMMITTENTE:

Sole Verde s.a.s. della Praetorian s.r.l.
via Walter Von Vogelweide n°8
39100 Bolzano (BZ)
p.iva: 03124450218

PROGETTISTI:

Ing. Alessandro la Grasta

Ing. Luigi Tattoli



PROGETTAZIONE:

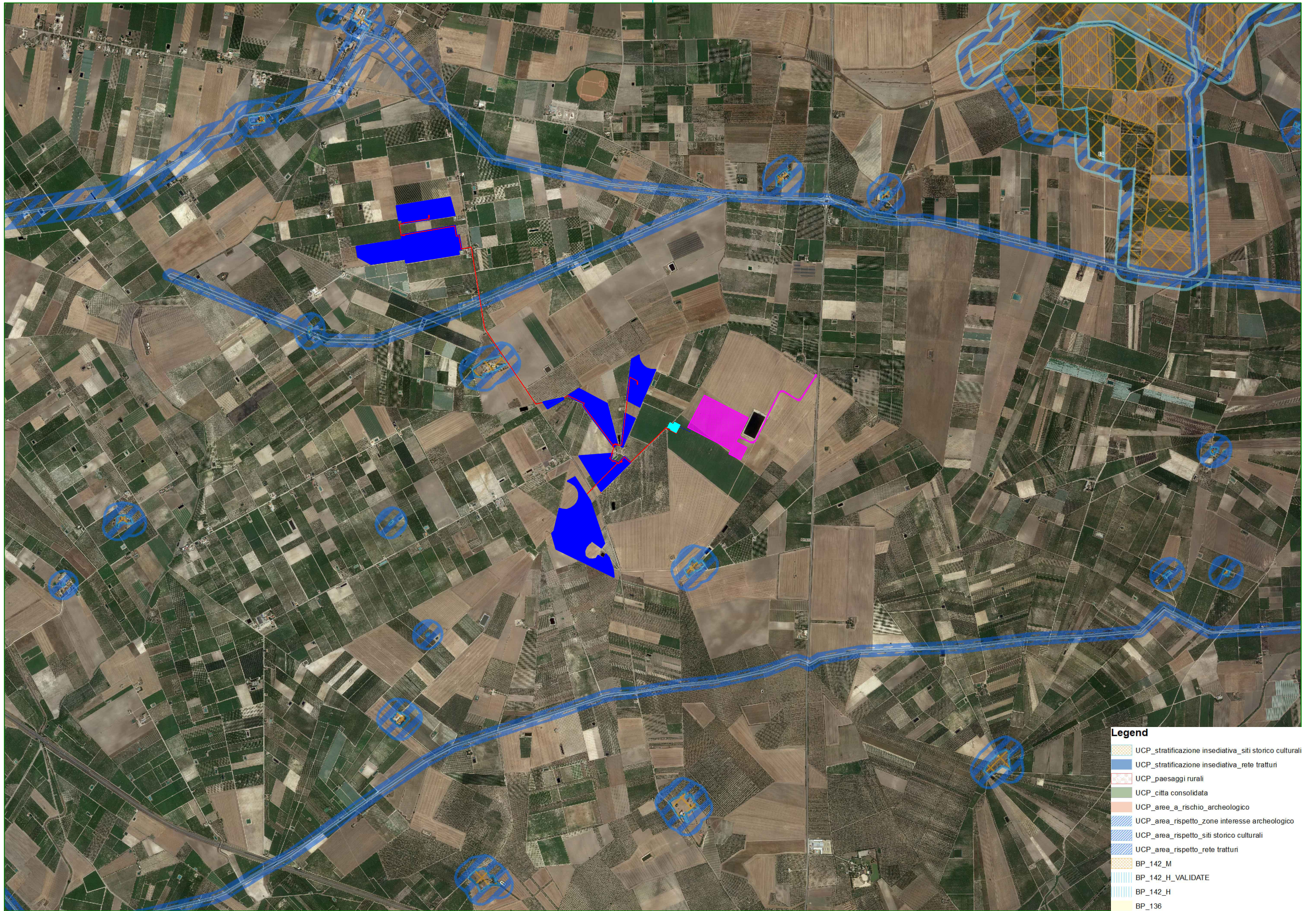













LT SERVICE s.r.l.
via Trieste n°30, 70056 Molfetta (BA)
tel: 0803346537
pec: studiotecnico.lt@pec.it

File: SVN6MM8_PPTR_6.3.1_ComponentiCulturaliInsediative.pdf

Folder: SVN6MM8_AnalisiPUTT.zip

00	05/01/2022	1:25.000	A3		PRIMA EMISSIONE
REV.	DATA	SCALA	FORMATO	NOME FILE	DESCRIZIONE REVISIONE



- Legend**
-  UCP_stratificazione insediativa_siti storico culturali
 -  UCP_stratificazione insediativa_rete tratturi
 -  UCP_paesaggi rurali
 -  UCP_citta consolidata
 -  UCP_aree_a_rischio_archeologico
 -  UCP_area_rispetto_zone interesse archeologico
 -  UCP_area_rispetto_siti storico culturali
 -  UCP_area_rispetto_rete tratturi
 -  BP_142_M
 -  BP_142_H_VALIDATE
 -  BP_142_H
 - BP_136