Area parco fotovoltaico

Individuazione intervento su Cartografia Tecnica Regionale
(scala 1:10.000)

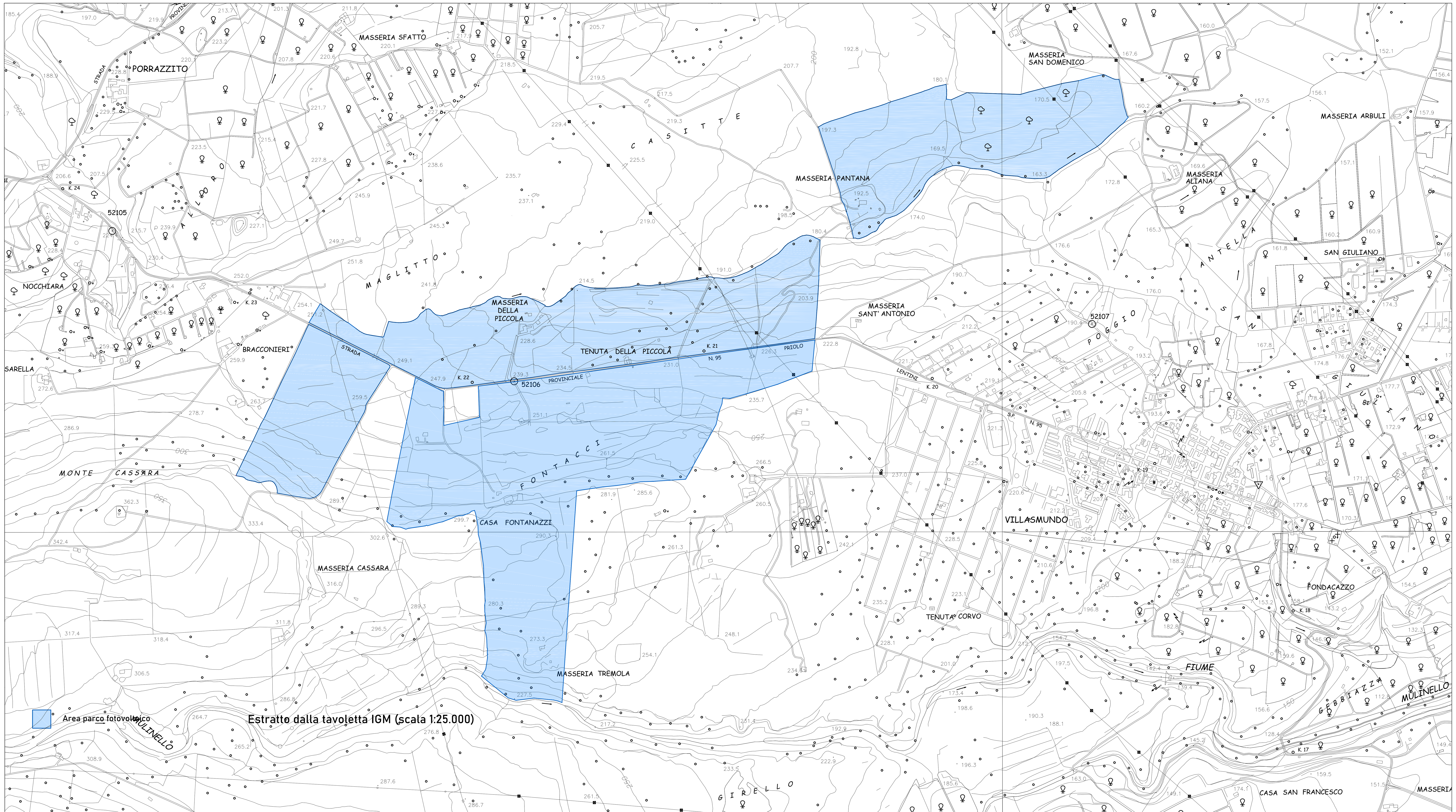

Individuazione intervento e punto di connessione su cartografia Regione Sicilia con reti TERNA

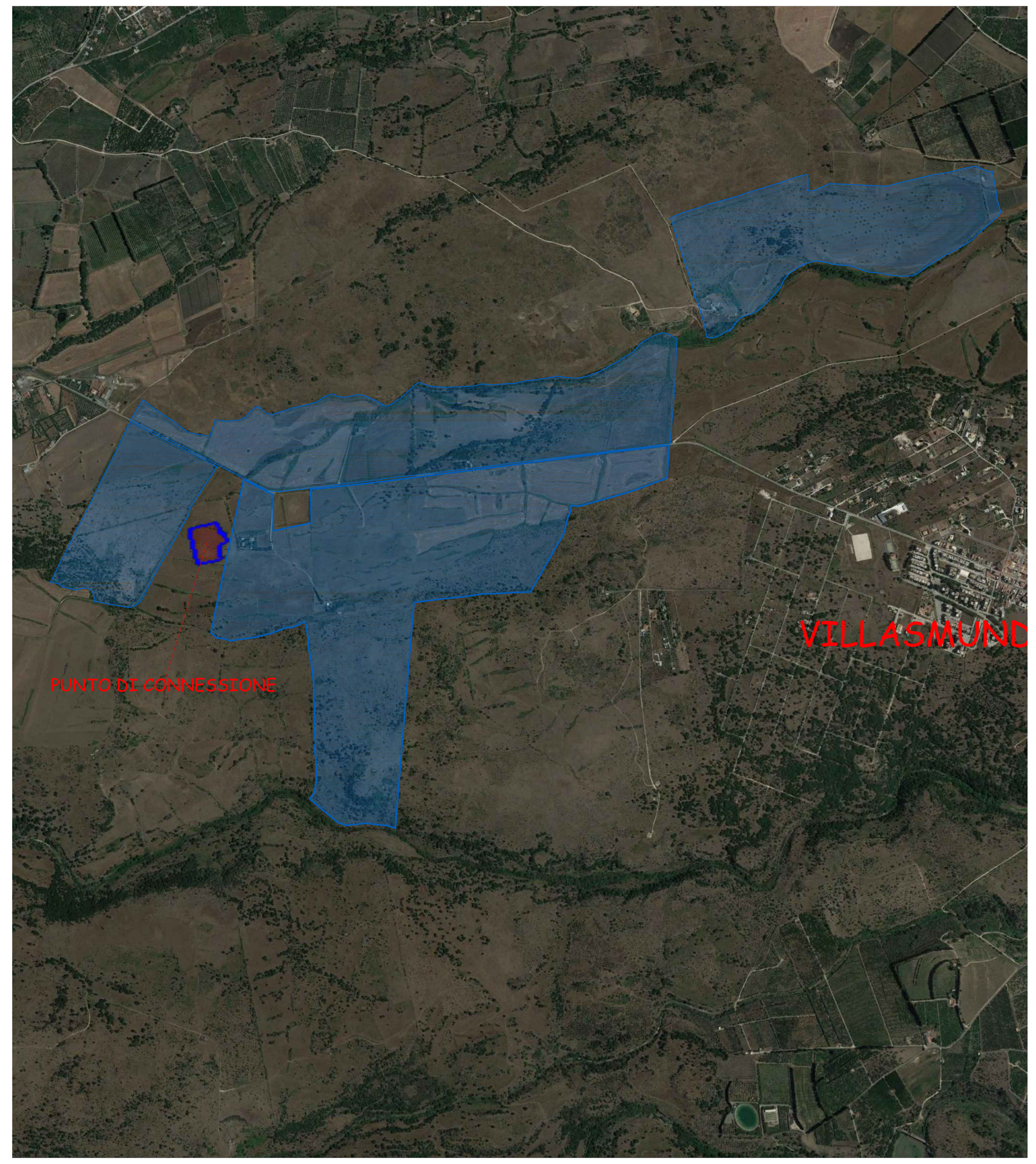

Individuazione intervento e punto di connessione su ortofoto

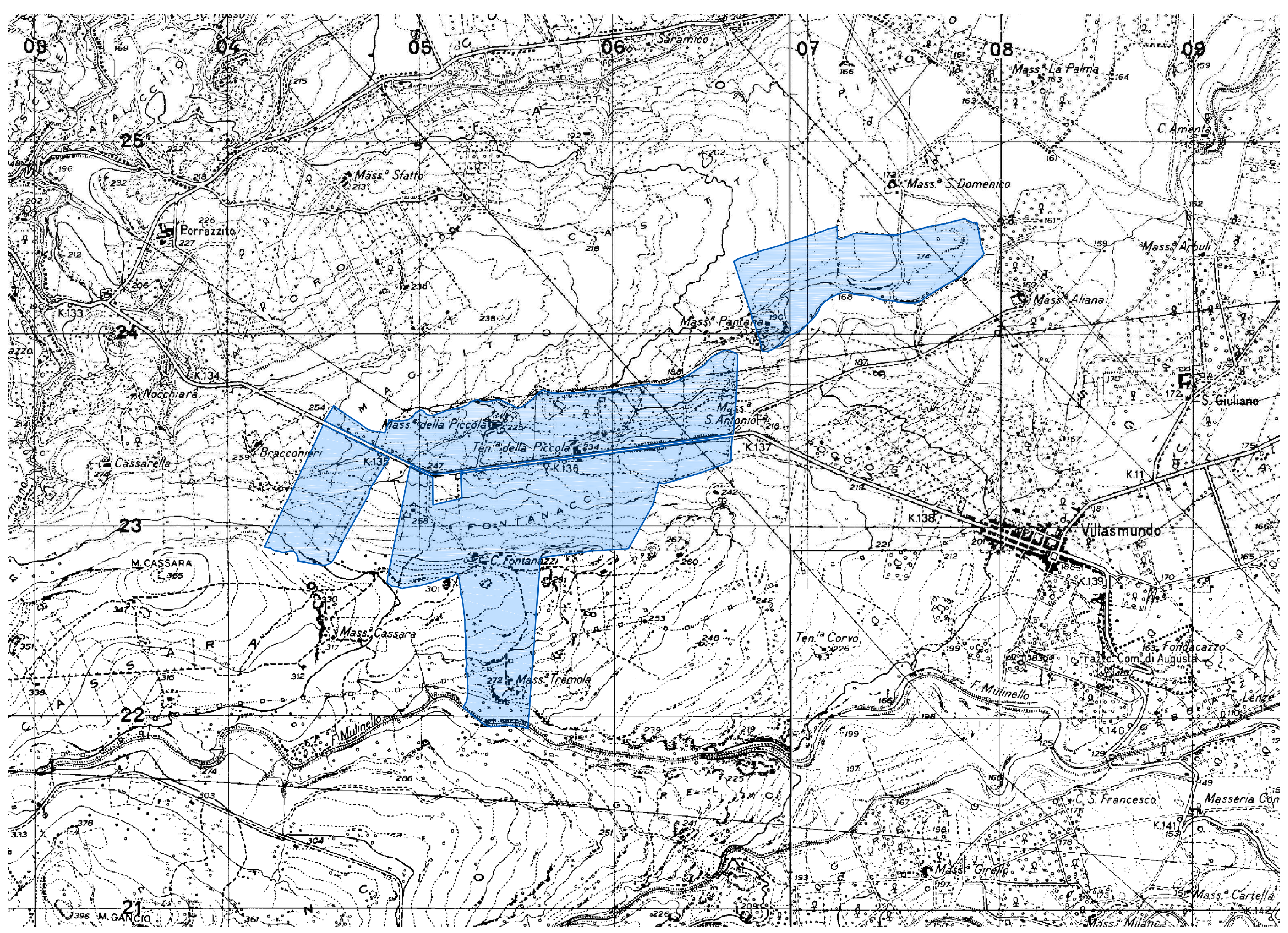

Individuazione intervento e punto di connessione su cartografia IGM con reti TERNA

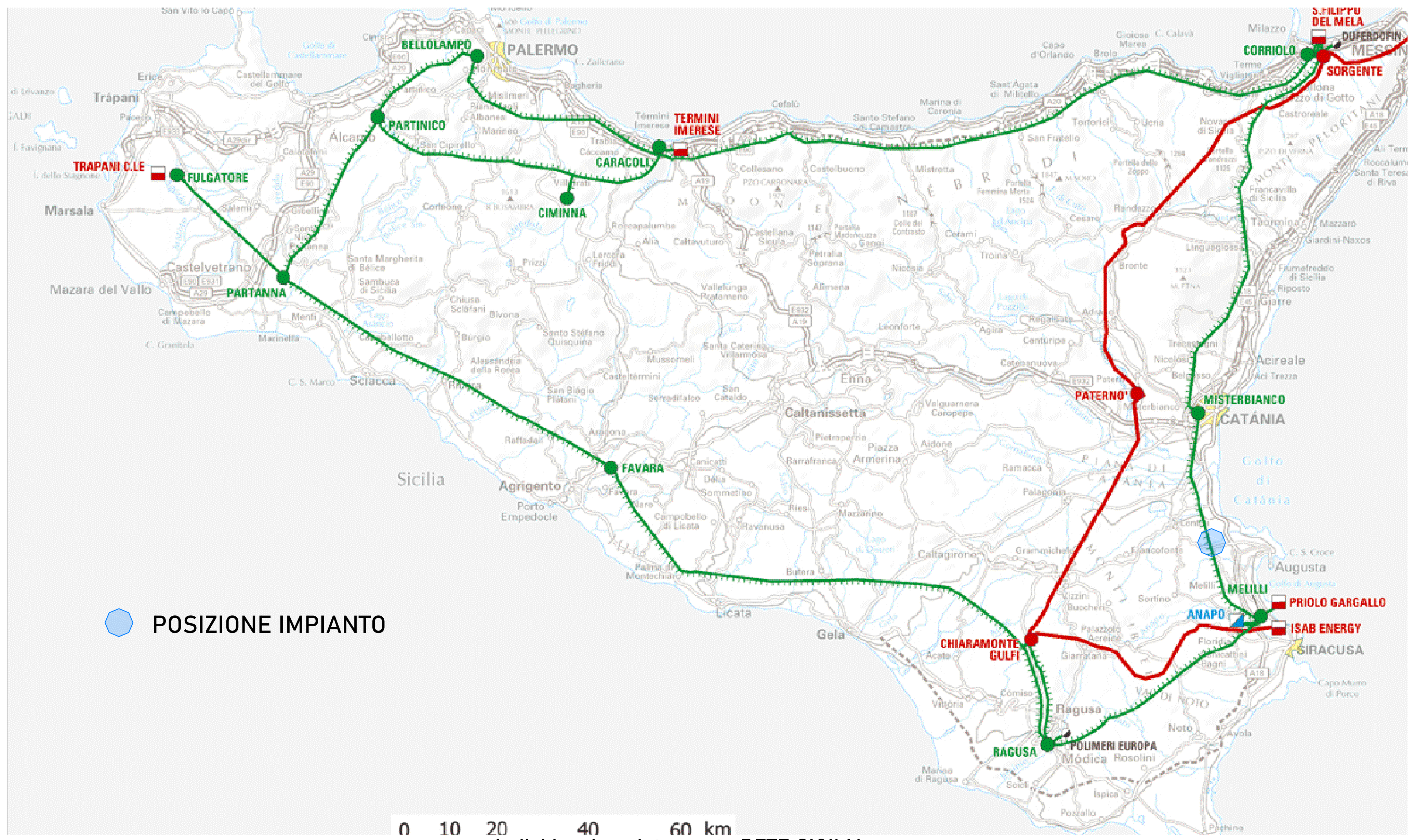

Individuazione intervento RETE SICILIA

MELPOWER s.r.l.
via Savona n. 97 - 20144 Milano

Regione Siciliana
Assessorato dell'energia e dei servizi di pubblica utilità
Dipartimento dell'Energia

Realizzazione di parco Fotovoltaico della potenza complessiva di 110,03 MW, relativi cavidotto e sottostazione da realizzarsi nel territorio del comune di Melilli (SR), c/de Fontanazzi, Tremola, La Piccola e Pantana

Elaborato : Inquadramento cartografico

Progettazione	Geologia	Elab. n° C1
(dott. Ing. Giuseppe De Luca)	(dott. Geol. Milko Nastasi)	FORMATO A1
ORDINE DEGLI INGEGNERI PROV. DI SIRACUSA DOTT. ING. GIUSEPPE DE LUCA 1264	ORDINE REGIONALE DEI GEOLOGI DI SICILIA Dott. Geol. NASTASI MILKO n. 3139 Sez. A	SCALA: -------
		NOTE:
		DATA:
		NOTE:
		DATA EMISSIONE : Ottobre 2021

Consulenza ambientale		Collaboratore
(dott. Agr. Arturo Urso)	(Dr.ssa Isabella Buccheri)	(Geom. Antonio Deus Scit)
ORDINE DOTTORI AGRONOMI DOTTORI FORESTALI CATANIA URSO 1280	NATURALISTA Dr. Nat. ISABELLA BUCCHERI LENTINI (SR)	Collegio Provinciale Geometri e Geometri Laureati di Siracusa Iscrizione Albo N. 1669 Geometra Antonino Deuscit