

limiti impianto

COMPONENTI DEL SISTEMA NATURALE

Sottosistema abiotico

Componenti geomorfologiche (art.11 delle N.d.A.)

Forma dei rilievi

- Crinali collinari
- Crinali montani

Carsismo

- ▼ Cunicolo di cava
- M Dolina
- / Pozzo
- ↑ Voragine
- ▼ Grotta

Singularità geomorfologiche

- k Sorgente

Componenti idrologiche (art.11 delle N.d.A.)

- Reticolo idrografico
- Laghi e specchi d'acqua

Sottosistema biotico

Componenti del paesaggio vegetale naturale e seminaturale (art.12 delle N.d.A.)

- Vegetazione forestale
- Vegetazione di macchia, di gariga, praterie e arbusteti
- Vegetazione ripariale
- Boschi artificiali

Siti di particolare interesse paesaggistico-ambientale (art.13 delle N.d.A.)

- Biotopi

MELPOWER s.r.l.
via Savona n. 97 - 20144 Milano







Regione Siciliana
Assessorato dell'energia e dei servizi di pubblica utilità
Dipartimento dell'Energia

Realizzazione di parco Fotovoltaico della potenza complessiva di 110,03 MW, relativi cavidotto e sottostazione da realizzarsi nel territorio del comune di Melilli (SR), c/de Fontanazzi, Tremola, La Piccola e Pantana



Elaborato : Inquadramento area su Piano Paesaggistico Provinciale

| | | |
|--|--|--|
| <p>Progettazione (dott. Ing. Giuseppe De Luca)</p>  | <p>Geologia (dott. Geol. Milko Nastasi)</p>  | <p>Elab. n° C2</p> <p>FORMATO: ---</p> <p>SCALA: -----</p> <p>NOTE:</p> <p>DATA:</p> <p>NOTE:</p> <p>DATA EMISSIONE: Ottobre 2021</p> |
| <p>Consulenza ambientale</p> <p>(dott. Agr. Arturo Urso) (Dr.ssa Isabella Buccheri)</p>   | | |