

Inquadramento su carta paesaggistica (regimi normativi)
(1: 10.000)

Legenda

Area soggetta a prescrizioni aventi diretta efficacia nei confronti di tutti i soggetti pubblici e privati

- Area con livello di tutela 1 - art. 20 delle N.d.A.
- Area con livello di tutela 2 - art. 20 delle N.d.A.
- Area con livello di tutela 3 - art. 20 delle N.d.A.
- Area soggetta a recupero - art. 20 delle N.d.A.
- Area di indirizzo e conoscenza per la pianificazione territoriale urbanistica di livello regionale, provinciale e comunale e per tutti gli altri atti aventi carattere di programmazione sul territorio
- Area di indirizzo - Titolo II, Paesaggi Locali delle N.d.A.

Contesti Paesaggistici

- Fianchetto dei contesti
- Contesto paesaggistico - Titolo II, Paesaggi Locali delle N.d.A.

Paesaggi Locali

- Limiti comunali
- Limiti impianto
- Cavidotto





MELPOWER s.r.l.
via Savona n. 97 - 20144 Milano


Regione Siciliana
Assessorato dell'energia e dei servizi di pubblica utilità
Dipartimento dell'Energia

Realizzazione di parco Fotovoltaico della potenza complessiva di 110,03 MW, relativi cavidotto e sottostazione da realizzarsi nel territorio del comune di Melilli (SR), c/de Fontanazzi, Tremola, La Piccola e Pantana



Elaborato : Inquadr. su Piano Paesaggistico area impianto e percorso cavidotto

Progettazione (dott. Ing. Giuseppe De Luca)	Geologia (dott. Geol. Milko Nastasi)	Elab. n° G53 FORMATO: --- SCALA: --- NOTE: --- DATA: --- NOTE: --- DATA EMISSIONE: Ottobre 2021
		
Consulenza ambientale (dott. Agr. Arturo Urso)		Collaboratore (Geom. Antonino Deuscit)
		Collegio Provinciale Geometri e Geometri Laureati di Siracusa Iscrizione Albo N. 1669 Geometa Antonino Deuscit