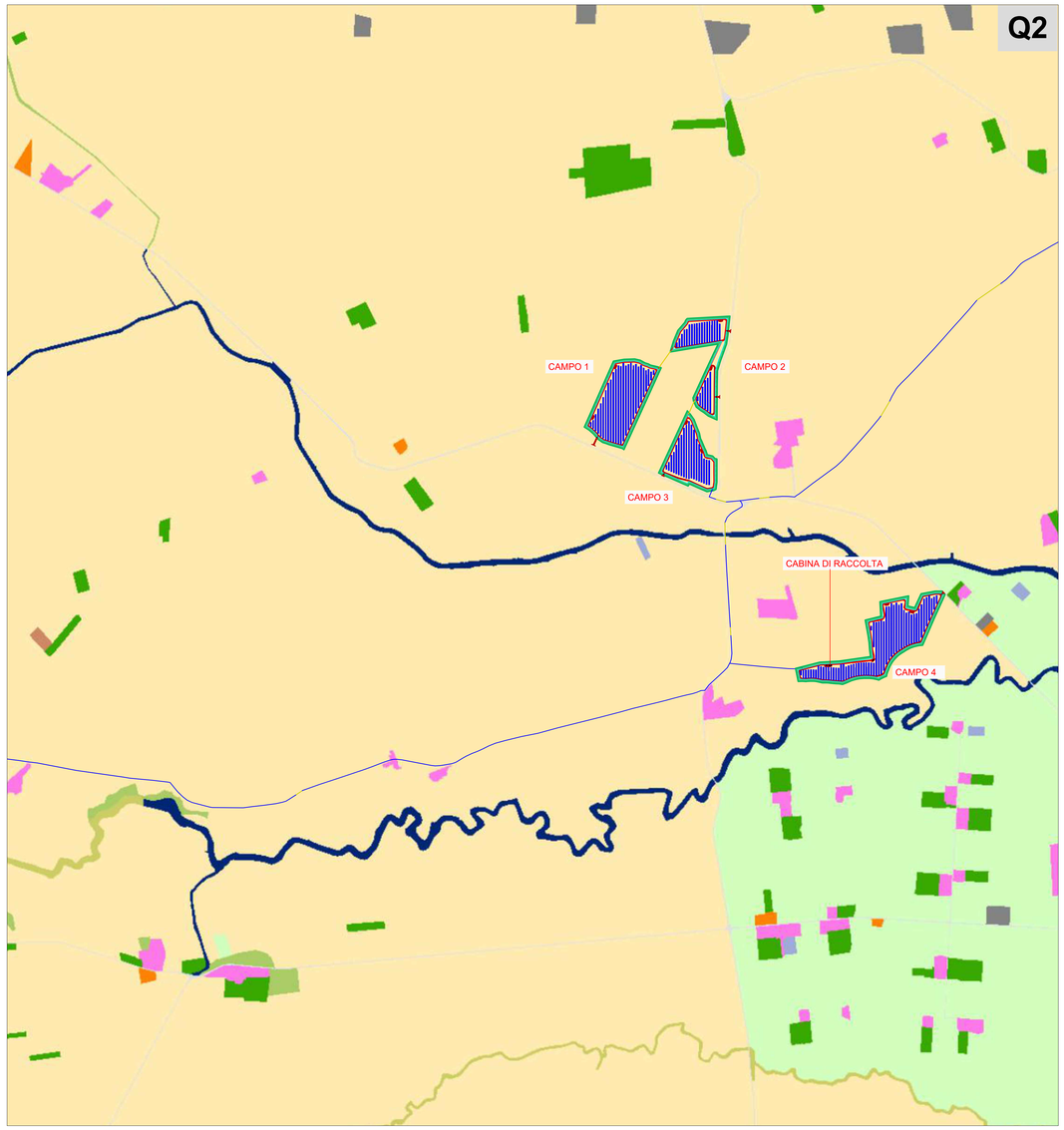

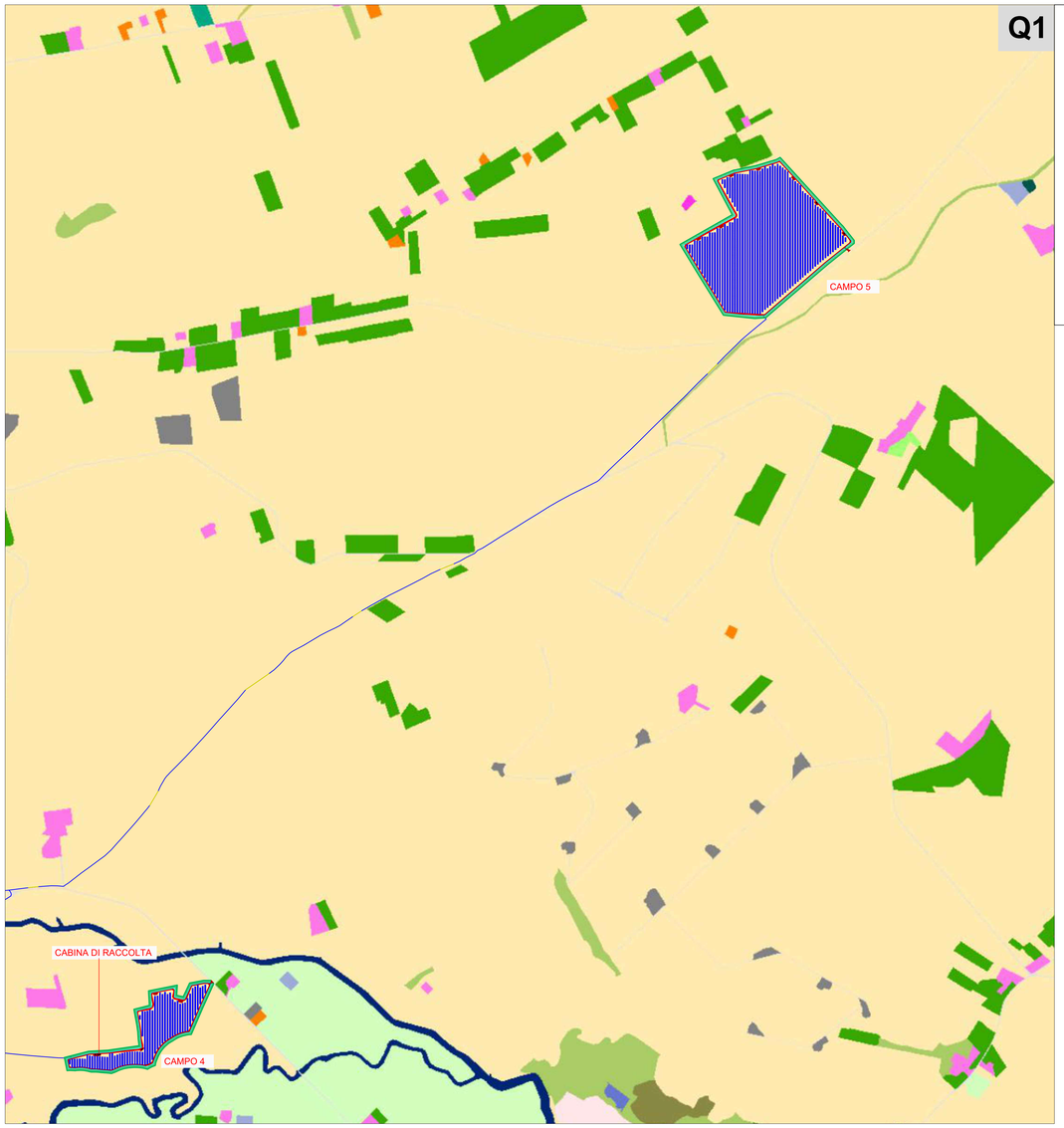

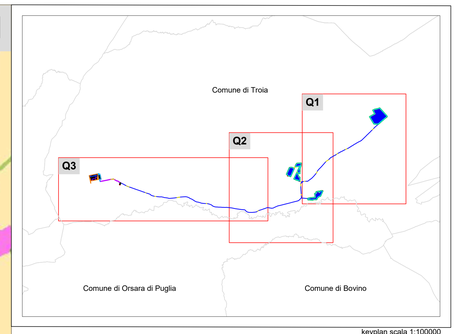

keyplan scala 1:100000

Legenda:

- Recinzione area impianto
- Strutture fotovoltaiche
- Cavidotto MT interno
- Cavidotto MT esterno
- Cavidotto AT esterno
- Tratti di cavidotto da realizzare in TOC
- Viabilità di progetto (pacchetto 30 cm + 10 cm)
- Fascia di mitigazione a verde

Legenda Uso del Suolo:

Fonte dei dati: puglia.con

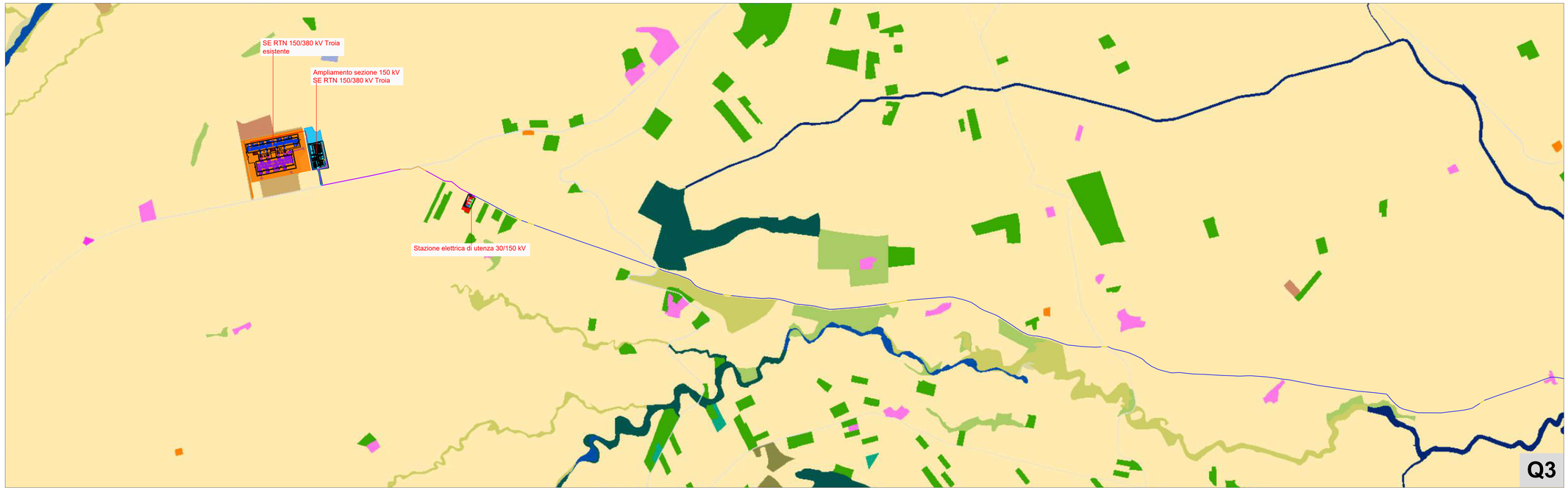

REGIONE PUGLIA
PROVINCIA DI FOGGIA

Comune:
Troia
Località "Perazzone - S. Andrea - Convegna"

PROGETTO DEFINITIVO DI UN IMPIANTO AGROVOLTAICO E RELATIVE OPERE DI CONNESSIONE ALLA RTN NEL COMUNE DI TROIA AVENTE POTENZA NOMINALE PARI A 40 MW E POTENZA DI CONNESSIONE PARI A 34,825 MW

Sezione 0:
RELAZIONI GENERALI

Titolo elaborato:
RELAZIONE PAESAGGIO AGRARIO - ALLEGATO "USO DEL SUOLO"

N. Elaborato: 0.4.2 Scala: 1:10000

Committente

ENGIE NDT S.r.l.

Via Chiese, 72 -
20126 MILANO
PART.IVA/C.F: 12112940965

Progettazione

TENPROJECT

sede legale e operativa
San Giorgio Del Sannio (BN) via de Gasperi 61
sede operativa
Lucera (FG) Via Alfonso La Cava 114
P.IVA 01465940023
Azienda con sistema gestione qualità Certificato N. 50 100 11873

Progettista
Dott. Ing. Nicola FORTE

Firmato digitalmente da
STEFANO SCAZZOLA
CN = STEFANO SCAZZOLA
SerialNumber = TINIT-SCZSFN76G27D869X
C = IT
Data e ora della firma: 04/05/2022 13:45:59

Rev.	Data	PFP sigla Elaborazione	PLM sigla Approvazione	NF sigla Emissione	DESCRIZIONE
00	GENNAIO 2022				Emissione Progetto Definitivo

Nome File sorgente	GE.CDP01.PD.0.4.2.R00.dwg	Nome file stampa	GE.CDP01.PD.0.4.2.R00.pdf	Formato di stampa	A0