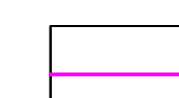



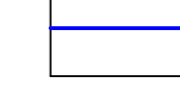


Legenda:

-  Limite foglio catastale
-  Aerea in esproprio
-  Servitù strada e cavidotto
-  Area in occupazione temporanea
-  Limite confine comunale

REGIONE PUGLIA
PROVINCIA DI FOGGIA

Comune:
Troia
Località "Perazone - S. Andrea - Corvegna"

PROGETTO DEFINITIVO DI UN IMPIANTO AGROVOLTAICO E RELATIVE OPERE DI CONNESSIONE ALLA RTN NEL COMUNE DI TROIA AVENTE POTENZA NOMINALE PARI A 40 MW E POTENZA DI CONNESSIONE PARI A 34,825 MW

Sezione 7:
DOCUMENTI CONTABILI

Titolo elaborato:
PIANO PARTICELLARE DI ESPROPRIO GRAFICO - QUADRO 4

N. Elaboro: 7.4.2.4 Scale: 1:2.000

Committente
ENGIE NDT S.r.l.

Via Cassia, 72
20128 MILANO
PART IVA CF: 12112940965

Progettazione
TENPROJECT

Sezione legale e operativa:
San Giorgio del Sarno (BN) Via de Gaspari 61
Sezione operativa:
Lucera (FG) Via Alfonso La Cava 114
P.IVA 0468960021
Azienda con sistema gestione qualità Certificato N. 50 100 11873

Progettista
Dot. Ing. Nicola FORTE



ID	Rev.	Data	Elaborazione	Approvazione	Emissione	DESCRIZIONE
01	01	02/04/2022	ENGIE NDT S.r.l.	Dot. Ing. Nicola FORTE		Espresso Progettazione
Nome File sorgente: FV.TROIA.PD.7.4.2.4.dwg Nome file stampa: FV.TROIA.PD.7.4.2.4.pdf Formato di stampa: A0						