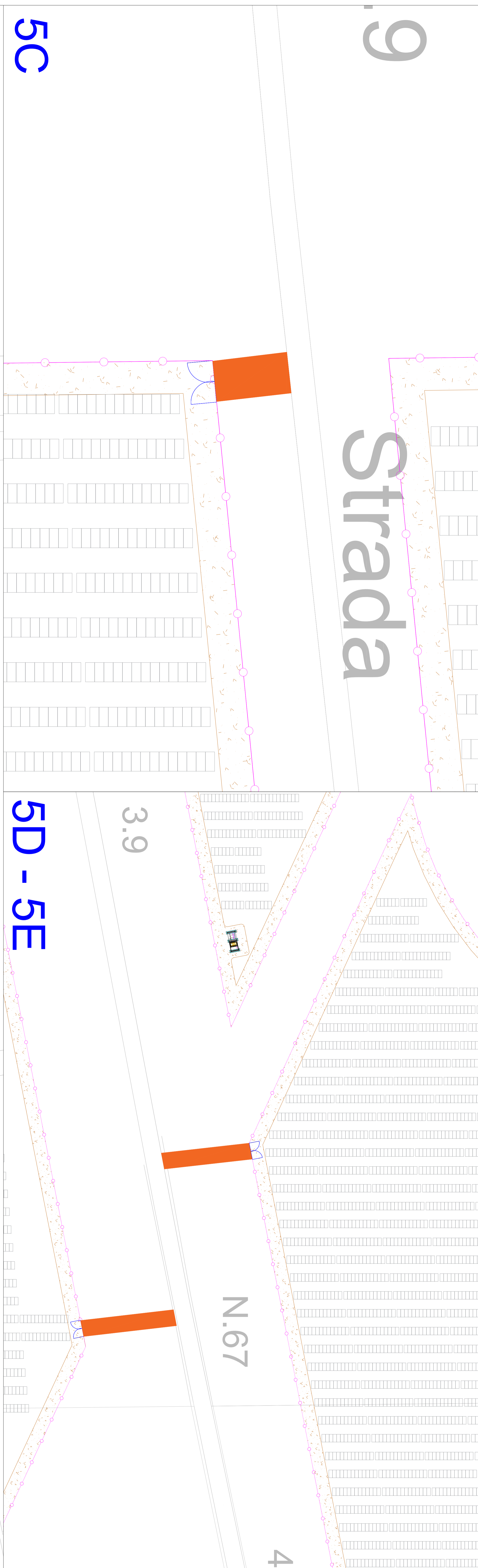
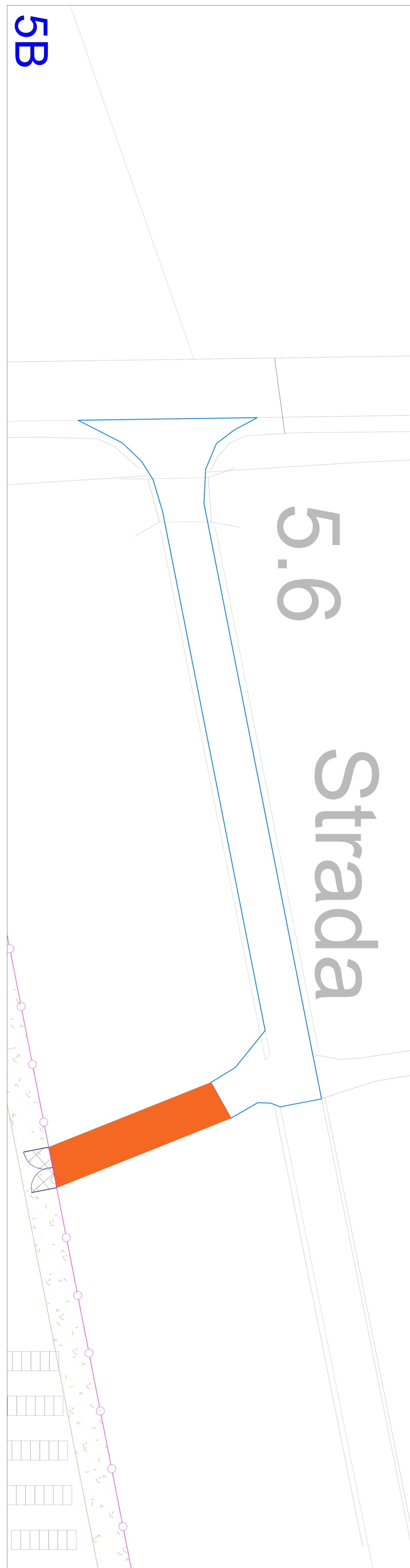


Strada



Strada

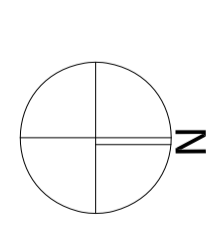


- LEGENDA
- STRINGA FV
 - CAMPO FV
 - PERIMETRO STRADA INTERNA
 - INGRESSO CAMPO FV
 - ACCESSO AL CAMPO FV DA STRADA ESISTENTE
 - STRADA DI ACCESSO AL CAMPO FV DA REALIZZARE

Inquadramento accesso campo Fv A1

Inquadramento accesso campo Fv B

Inquadramento accesso campo Fv A2



CERIGNOLA REGIONE PUGLIA PROVINCIA DI FOGGIA

IMPIANTO AGRIVOLTALICO E RELATIVE OPERE ED INFRASTRUTTURE CONNESSE DELLA POTENZA ELETTRICA DI 140,66 MW (ex 120MW) SITO NEL COMUNE DI CERIGNOLA

PROGETTO DEFINITIVO

Viabilità di accesso ai campi FV

Proprietà:
CERIGNOLA SOLAR 2 S.R.L.
 Via Antonio Locandelli n.1
 37122 Verona
 P.IVA 0474650022
 cerignolasolar2@gmail.com

Progettazione:
VHM Group s.r.l.
 Via A. Locandelli n.1 - 37122 Verona (VR)
 P.IVA 1238131003
 info@vhmgroup.com
 vhmgroup.com



Spazio riservato agli Enti

Rev.	Data	Descrizione	Cod. Revit/Rev	Scala	Autore	Approvato
00	01/07/2020	Revisione integrazione 2020		1:1000 - 1:500 - 1:200		
01	08/03/2021	VIA M. PIRESINALE			A. Turchella	SM Caputo

File: RT17040_4.2.8_6_SpazioEnti.dwg | Cod. Revit/Rev: 4.2.8.6

CERIGNOLA SOLAR 2 S.R.L. | Via Antonio Locandelli n.1 37122 Verona | cerignolasolar2@gmail.com