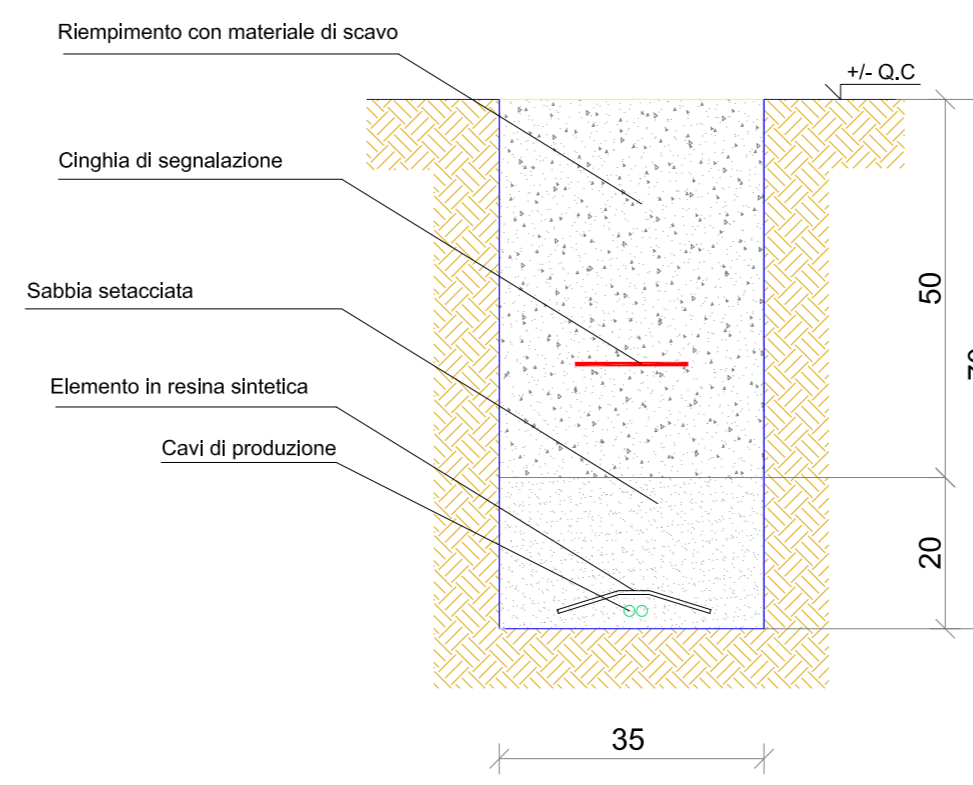




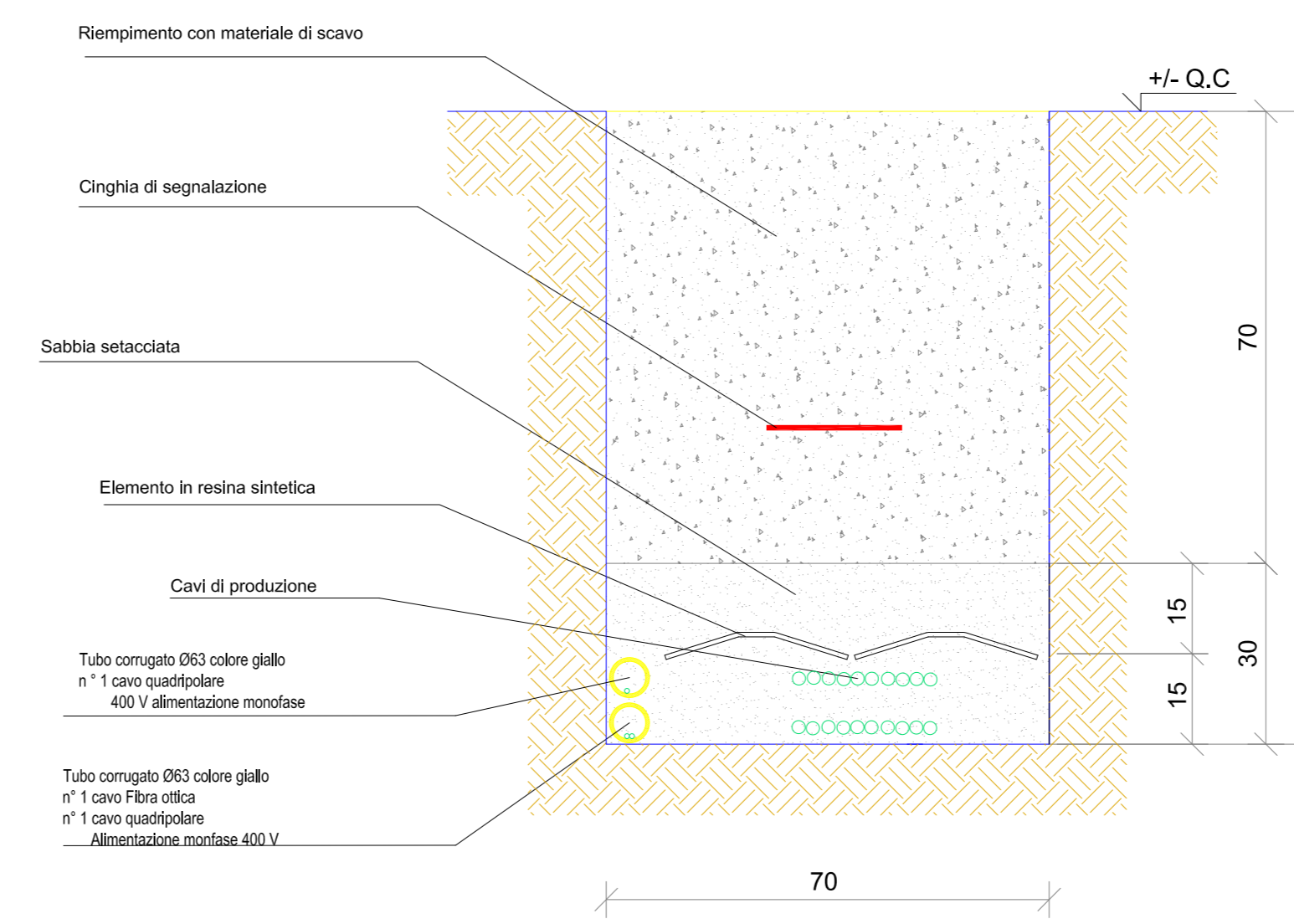
SEZIONE CONDOTTO PRODUZIONE DEI PV

SCALA 1:10 SEZIONE A-A



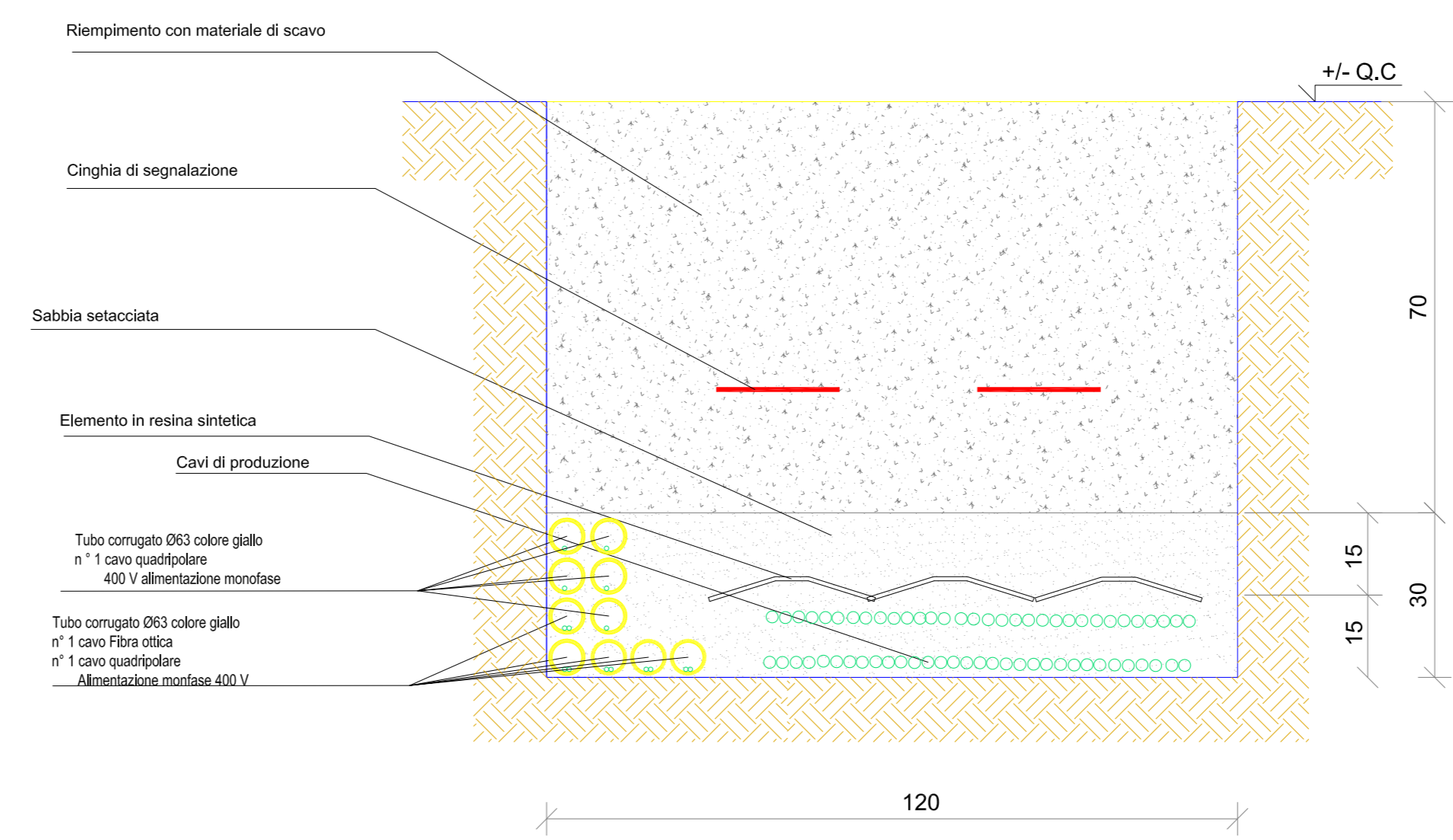
SEZIONE CONDOTTO PRODUZIONE DEI PV

SCALA 1:10 SEZIONE B-B



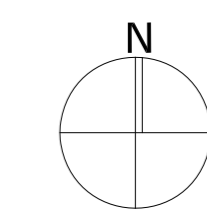
SEZIONE CONDOTTO PRODUZIONE DEI PV

SCALA 1:10 SEZIONE C-C



1. LEGENDA

- AREA 01
- AREA 02
- AREA 03
- AREA 04
- AREA 05
- AREA 06
- AREA 07
- AREA 08
- AREA 09
- AREA 10
- AREA 11
- AREA 12
- AREA 13
- AREA 14
- AREA 15
- AREA 16
- AREA 17
- AREA 18
- AREA 19
- AREA 20
- AREA 21
- AREA 22
- AREA 23
- AREA 24
- AREA 25
- AREA 26
- AREA 27
- AREA 28
- AREA 29
- AREA 30
- AREA 31
- AREA 32
- AREA 33
- AREA 34
- AREA 35
- AREA 36



CERIGNOLA	REGIONE PUGLIA	PROVINCIA DI FOGGIA
IMPIANTO AGRIVOLTAICO E RELATIVE OPERE ED INFRASTRUTTURE CONNESSE DELLA POTENZA ELETTRICA DI 140,66 MW (ex 120MW) SITO NEL COMUNE DI CERIGNOLA		
PROGETTO DEFINITIVO		
Layout Campo "A1" - Sottocampo 14 - Planimetria cavidotti di dorsale		
Proprietario: CERIGNOLA SOLAR 2 S.R.L. Via Antonio Locatelli n.1 37122 Verona P.IVA 04741630232 cerignolasolar2@pec.it	Progettazione: WH Group s.r.l. Via A. Locatelli n. 1 - 37122 Verona (VR) P.IVA 12336131003 ingegneria@whgroup.eu	
Spazio riservato agli Enti:		

File: PE17Q0_ElaboraGrafico_4.2.9_2.100		Cod. PE17Q00	Scala 1:500 - 1:10	
Rev.	Data	Descrizione	Redatto	Approvato
00	08/03/2022	V.I.A. Minorile	A. Tartaglia	S.M. Caputo
4.2.9_2.100				
CERIGNOLA SOLAR 2 S.R.L. Via Antonio Locatelli n.1 37122 Verona cerignolasolar2@pec.it				