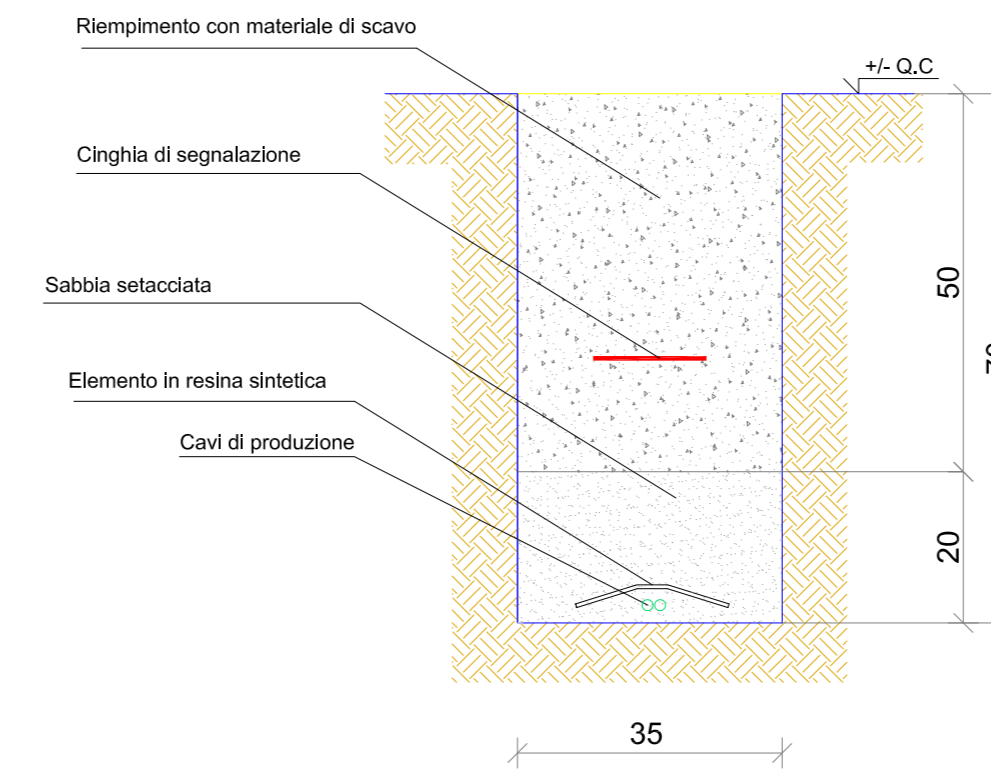
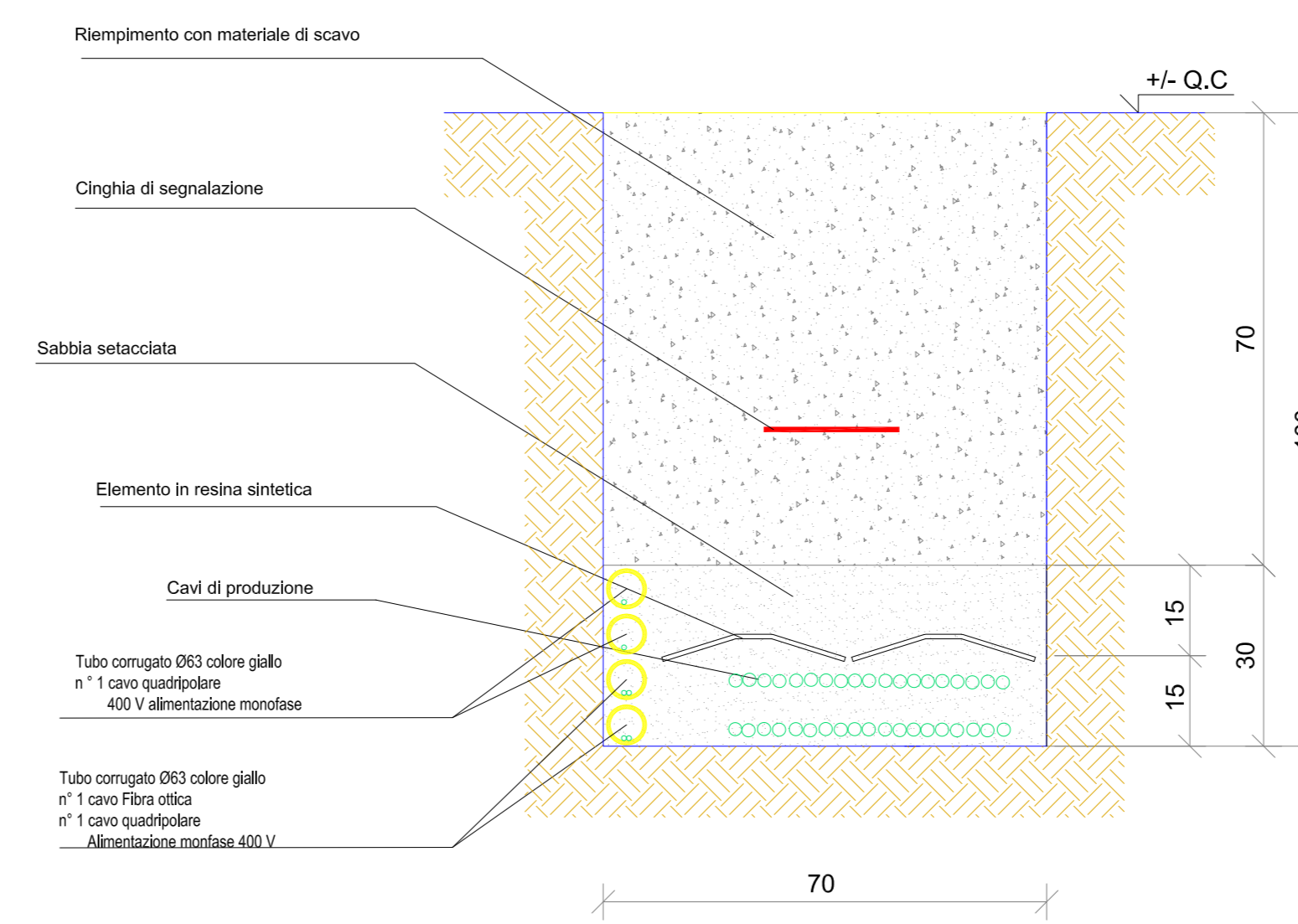


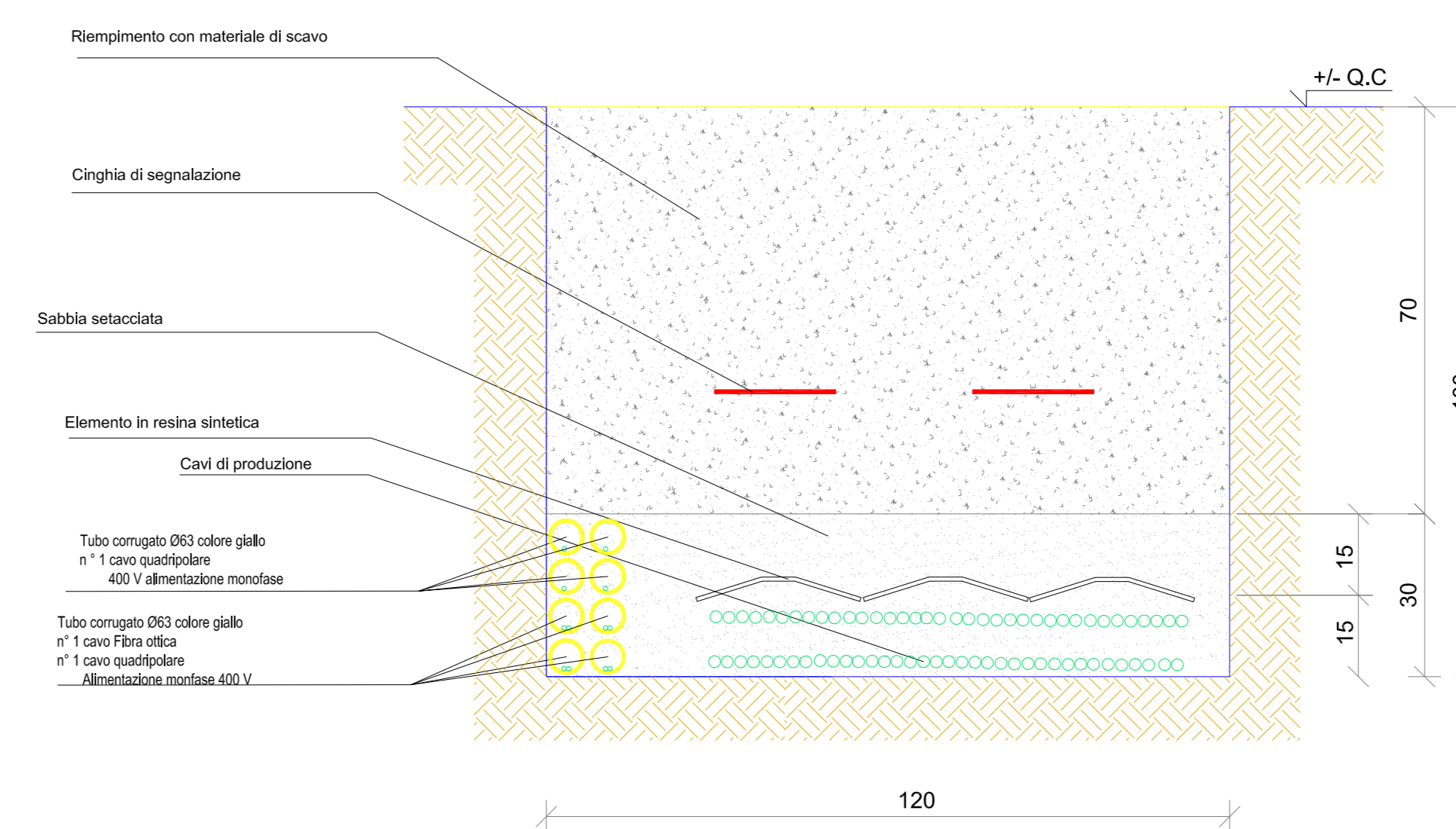
**SEZIONE CONDOTTO PRODUZIONE DEI PV**  
SCALA 1:10 SEZIONE A-A



**SEZIONE CONDOTTO PRODUZIONE DEI PV**  
SCALA 1:10 SEZIONE B-B

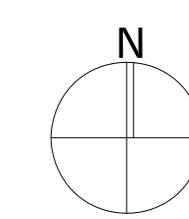


**SEZIONE CONDOTTO PRODUZIONE DEI PV**  
SCALA 1:10 SEZIONE C-C



**1. LEGENDA**

- AREA 01
- AREA 02
- AREA 03
- AREA 04
- AREA 05
- AREA 06
- AREA 07
- AREA 08
- AREA 09
- AREA 10
- AREA 11
- AREA 12
- AREA 13
- AREA 14
- AREA 15
- AREA 16
- AREA 17
- AREA 18
- AREA 19
- AREA 20
- AREA 21
- AREA 22
- AREA 23
- AREA 24
- AREA 25
- AREA 26
- AREA 27
- AREA 28
- AREA 29
- AREA 30
- AREA 31
- AREA 32
- AREA 33
- AREA 34
- AREA 35
- AREA 36



CERIGNOLA	REGIONE PUGLIA	PROVINCIA DI FOGGIA
<b>IMPIANTO AGRIVOLTAICO E RELATIVE OPERE ED INFRASTRUTTURE CONNESSE DELLA POTENZA ELETTRICA DI 140,66 MW (ex 120MW) SITO NEL COMUNE DI CERIGNOLA</b>		
PROGETTO DEFINITIVO		
<b>Layout Campo "AI" - Sottocampo 11 - Planimetria cavidotti di dorsale</b>		
Proponente: <b>CERIGNOLA SOLAR 2 S.R.L.</b> Via Antonio Locatelli n.1 37122 Verona P.IVA 04741630232 cerignolasolar2@pec.it	Progettazione: <b>WH Group s.r.l.</b> Via A. Locatelli n. 1 - 37122 Verona (VR) P.IVA 12336131003 ingegneri@whgroup.eu	
Spazio riservato agli Enti:		

File: PE17Q60_Elaborazioni_Grafico_4.2.9_2.79	Cod. PE17Q60	Scale: 1:500 - 1:10										
<table border="1"> <thead> <tr> <th>Rev.</th> <th>Data</th> <th>Descrizione</th> <th>Redatto</th> <th>Approvato</th> </tr> </thead> <tbody> <tr> <td>00</td> <td>08/03/2022</td> <td>V.I.A. Planimetria</td> <td>A. Tartaglia</td> <td>S.M. Caputo</td> </tr> </tbody> </table>	Rev.	Data	Descrizione	Redatto	Approvato	00	08/03/2022	V.I.A. Planimetria	A. Tartaglia	S.M. Caputo		
Rev.	Data	Descrizione	Redatto	Approvato								
00	08/03/2022	V.I.A. Planimetria	A. Tartaglia	S.M. Caputo								
<b>4.2.9_2.79</b>												
CERIGNOLA SOLAR 2 S.R.L.   Via Antonio Locatelli n.1 37122 Verona   cerignolasolar2@pec.it												