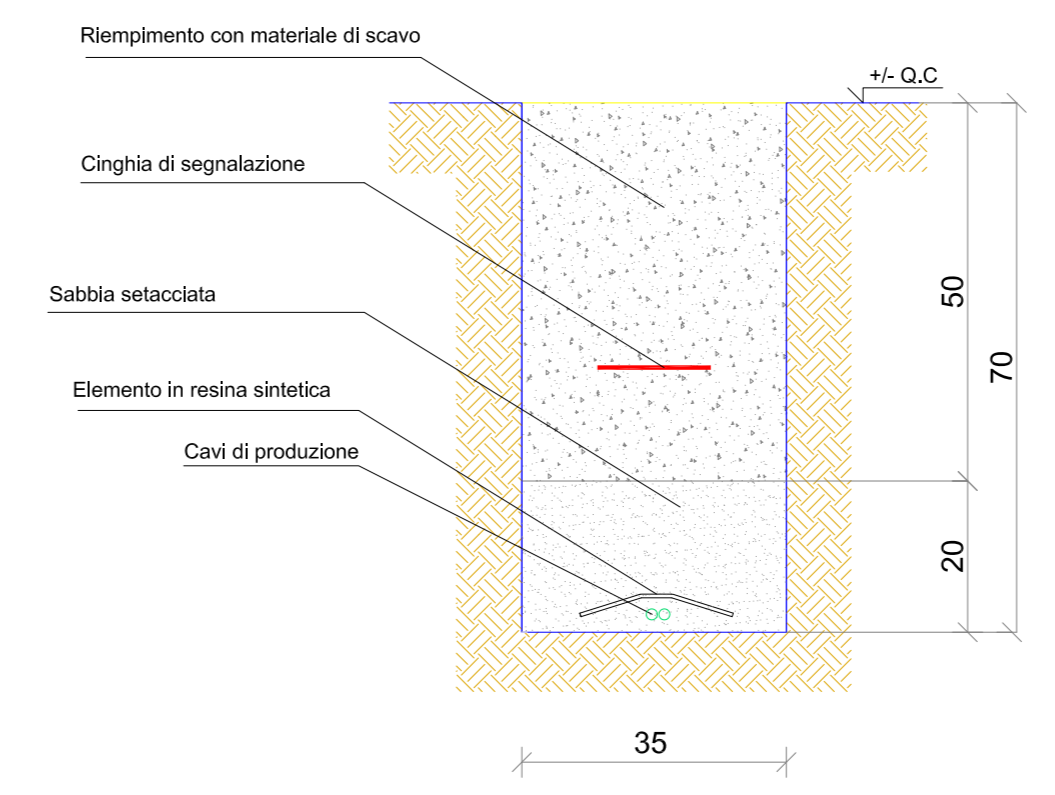
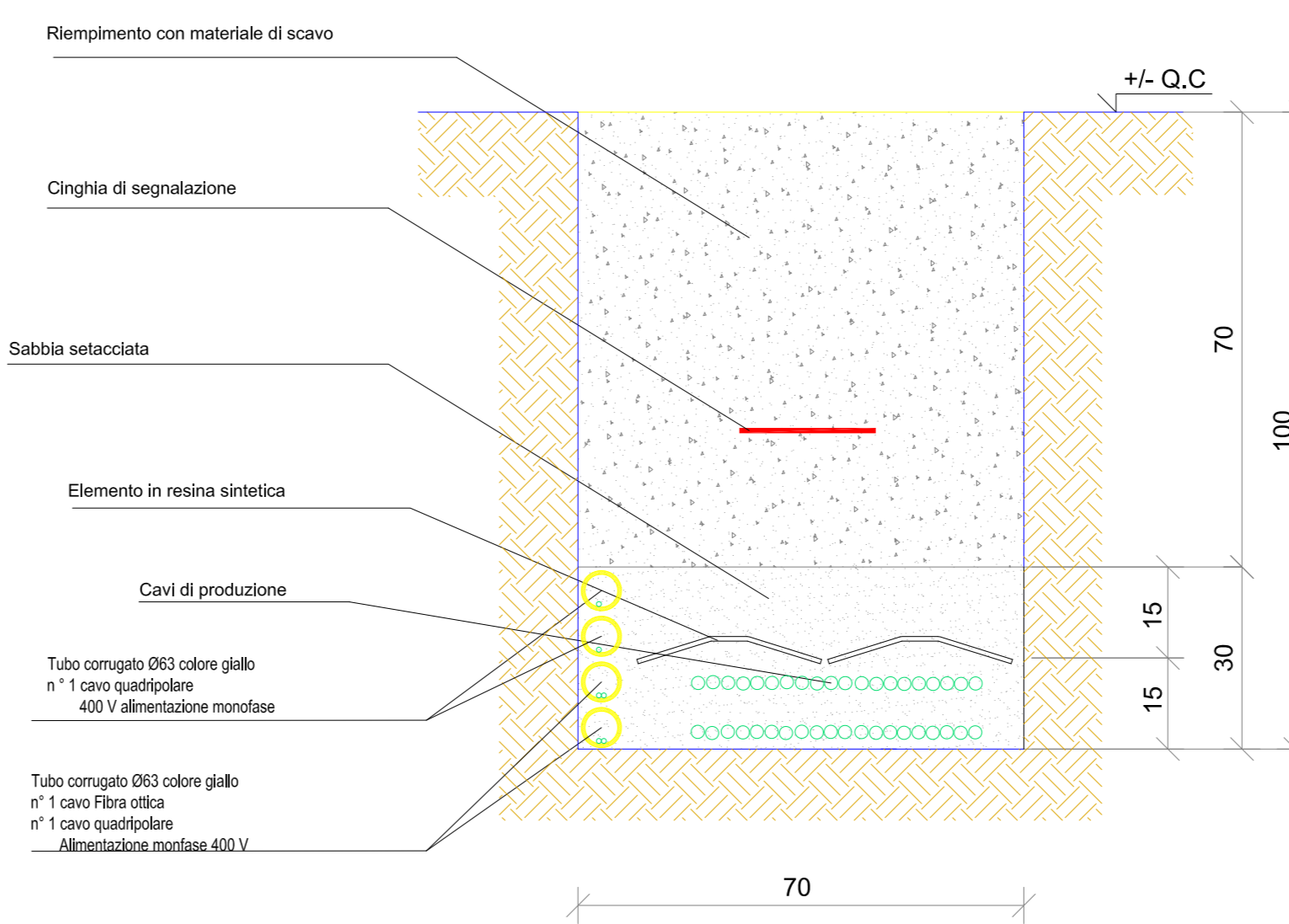


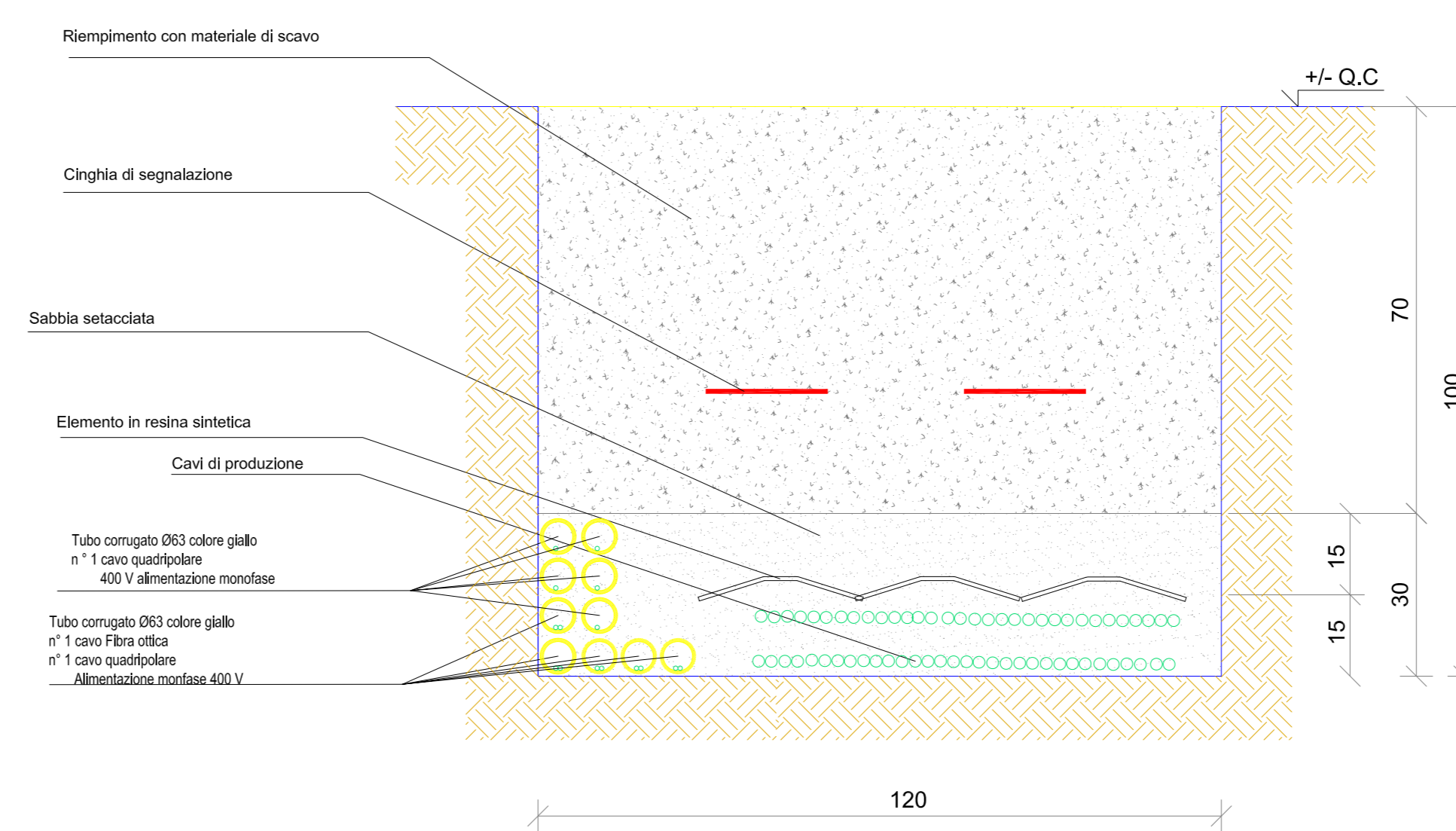
SEZIONE CONDOTTO PRODUZIONE DEI PV
SCALA 1:10 SEZIONE A-A



SEZIONE CONDOTTO PRODUZIONE DEI PV
SCALA 1:10 SEZIONE B-B

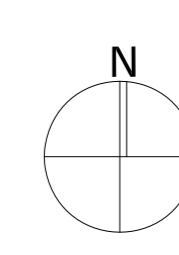


SCALA 1:10 SEZIONE C-C



1. LEGENDA

—	AREA 01
—	AREA 02
—	AREA 03
—	AREA 04
—	AREA 05
—	AREA 06
—	AREA 07
—	AREA 08
—	AREA 09
—	AREA 10
—	AREA 11
—	AREA 12
—	AREA 13
—	AREA 14
—	AREA 15
—	AREA 16
—	AREA 17
—	AREA 18
—	AREA 19
—	AREA 20
—	AREA 21
—	AREA 22
—	AREA 23
—	AREA 24
—	AREA 25
—	AREA 26
—	AREA 27
—	AREA 28
—	AREA 29
—	AREA 30
—	AREA 31
—	AREA 32
—	AREA 33
—	AREA 34
—	AREA 35
—	AREA 36



CERIGNOLA REGIONE PUGLIA PROVINCIA DI FOGGIA

IMPIANTO AGRIVOLTAICO E RELATIVE OPERE ED INFRASTRUTTURE CONNESSE DELLA POTENZA ELETTRICA DI 140,66 MW (ex 120MW) SITO NEL COMUNE DI CERIGNOLA

PROGETTO DEFINITIVO

Layout Campo "A1" - Sottocampo 13 - Planimetria cavidotti di dorsale

Proponente: **CERIGNOLA SOLAR 2 S.R.L.**
Via Antonio Locatelli n.1
37122 Verona
P.IVA 04741630232
cerignolasolar2@pec.it

Progettazione: **WH Group s.r.l.**
Via A. Locatelli n. 1 - 37122 Verona (VR)
P.IVA 12336131003
ingegneris@enitgroup.eu

Spazio riservato agli Enti:

Fid: PE17Q00_ElaborazioneGrafico_4.2.9_2.93		Cod: PE17Q00	Scala: 1:500 - 1:10	
Rev.	Data	Descrizione	Redatto	Approvato
00	08/03/2022	V.I.A. Minorile	A. Tartaglia	S.M. Caputo
4.2.9_2.93				
CERIGNOLA SOLAR 2 S.R.L. Via Antonio Locatelli n.1 37122 Verona cerignolasolar2@pec.it				