











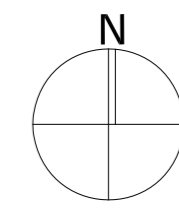
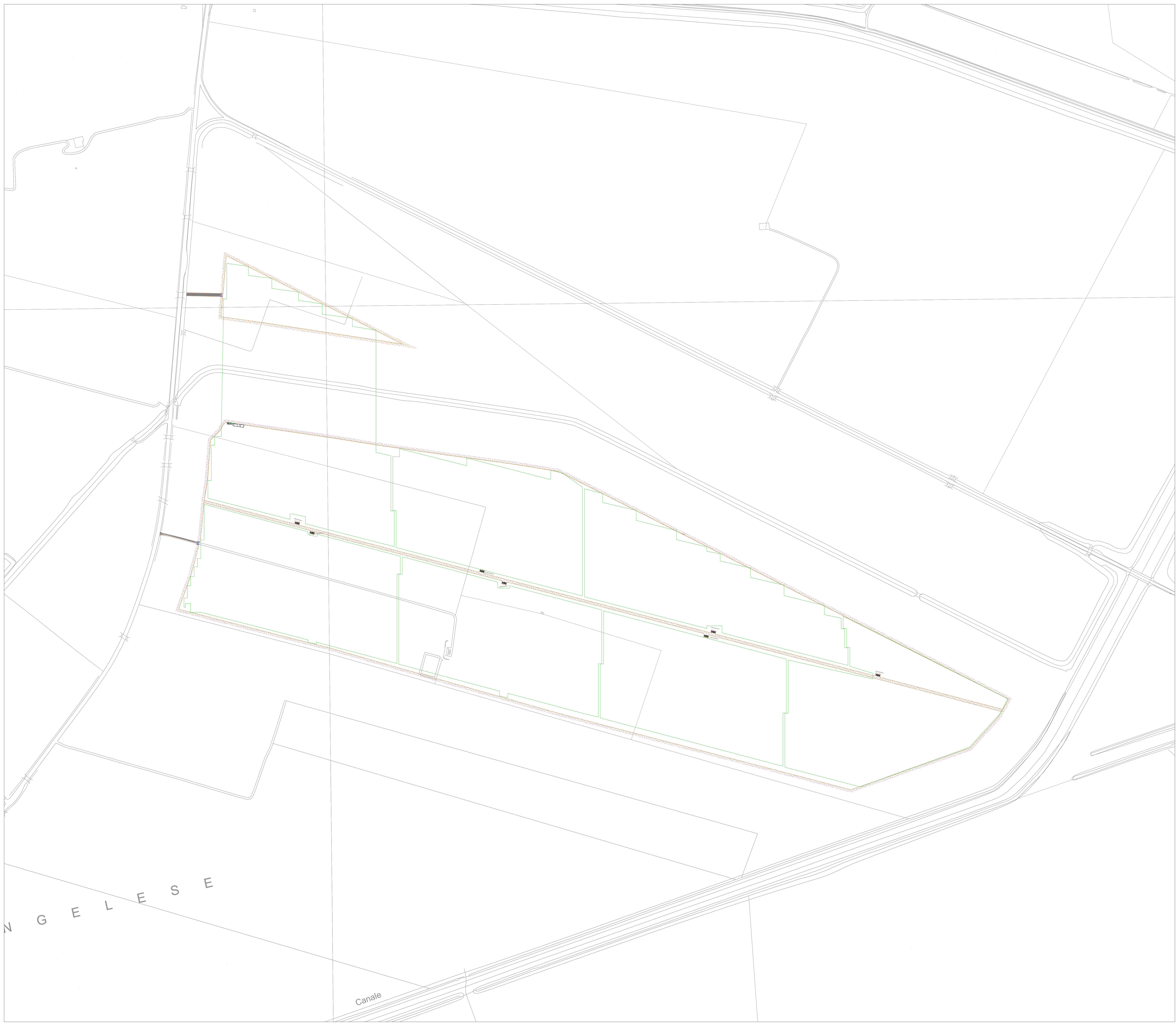


- LEGENDA
-  CABINA DI INVERTER
 -  CABINA DI RICEZIONE
 -  LOCALE DI SERVIZIO
 -  PANNELLI FOTOVOLTAICI
 -  RECINZIONE
 -  STRADA INTERNA
 -  DELIMITAZIONE SOTTOCAMPI
 -  INGRESSO
 -  STRADA ESISTENTE
 -  STRADA DA REALIZZARE
 -  OPERE DI MITIGAZIONE
 -  DELIMITAZIONE FASCIA DI MITIGAZIONE



CERIGNOLA REGIONE PUGLIA PROVINCIA DI FOGGIA

**IMPIANTO AGRIVOLTAICO E RELATIVE OPERE ED
INFRASTRUTTURE CONNESSE DELLA POTENZA ELETTRICA DI
140,66 MW (ex 120MW) SITO NEL COMUNE DI CERIGNOLA**

PROGETTO DEFINITIVO

**Layout Campo FV "Cerignola A2" - Viabilità
interna**

Proponente:
CERIGNOLA SOLAR 2 S.R.L.
Via Antonio Locatelli n.1
37122 Verona
P.IVA 04741630232
cerignolasolr2@pec.it

Progettazione:
WH Group s.r.l.
Via A. Locatelli n. 1 - 37122 Verona (VR)
P.IVA 12336131003
ingegneri@enigroup.eu



Spazio riservato agli Enti:

N
G
E
L
E
S
E

Canale

File: PE17Q60_BiborotoGriffo_42.9_3.1 Cod. PE17Q60 Scala 1:2000

Rev.	Data	Descrizione	Redatto	Approvato
00	14/10/2019	Prima emissione	A. Tartaglia	S.M. Caputo
4.2.9.3.1				