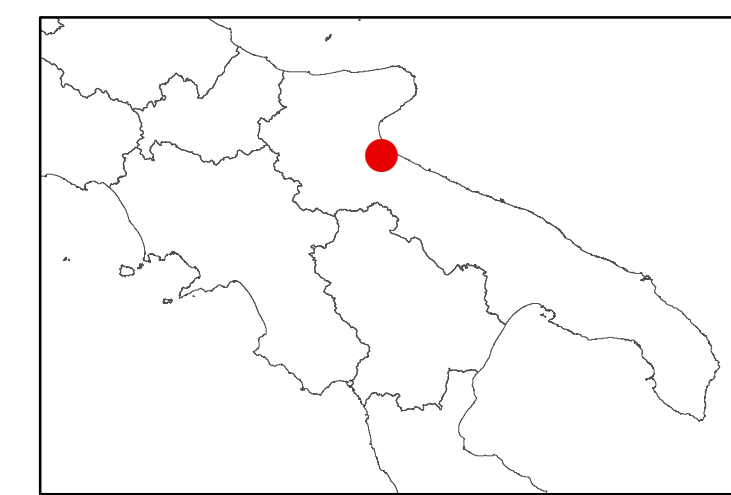
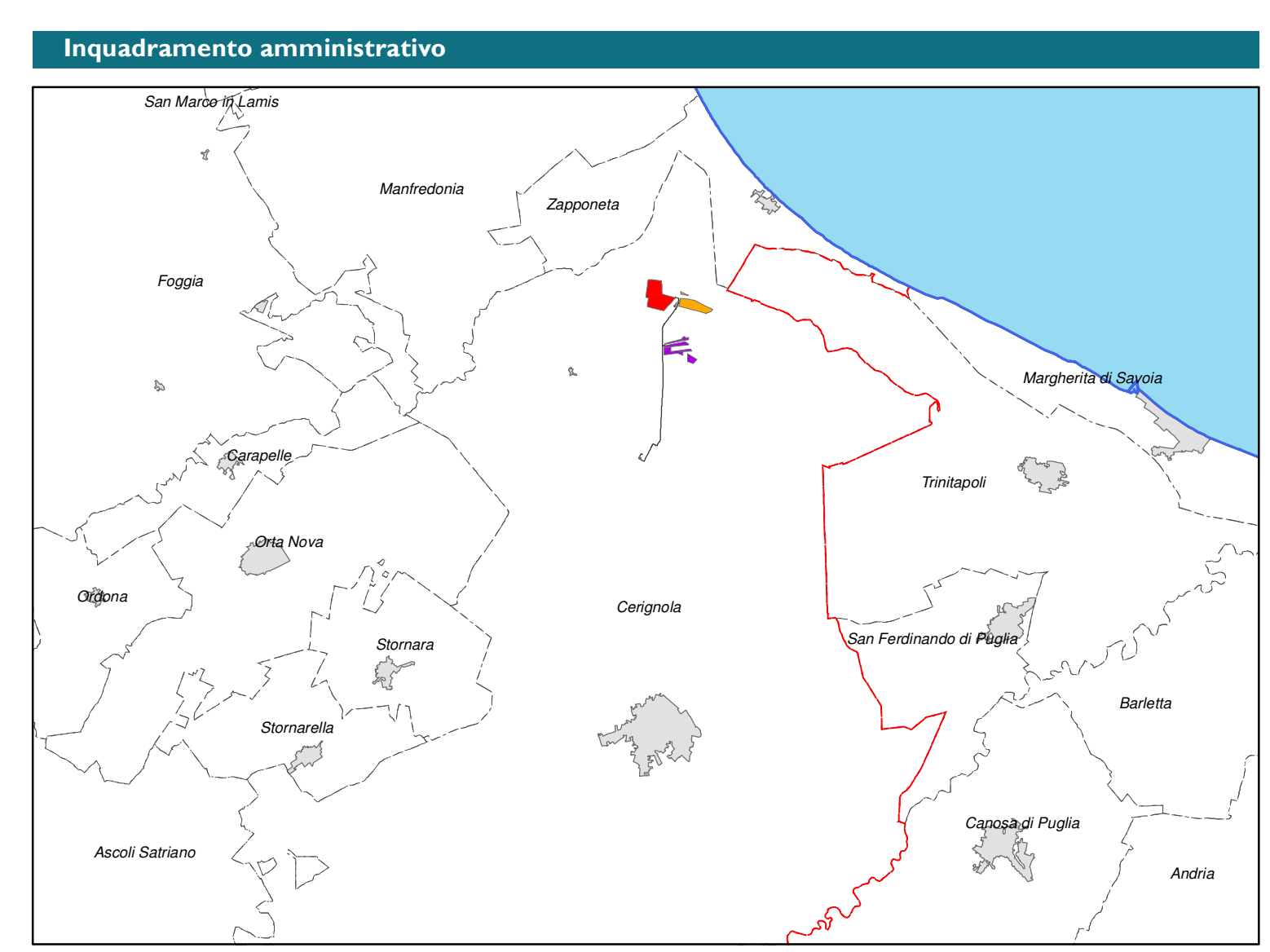




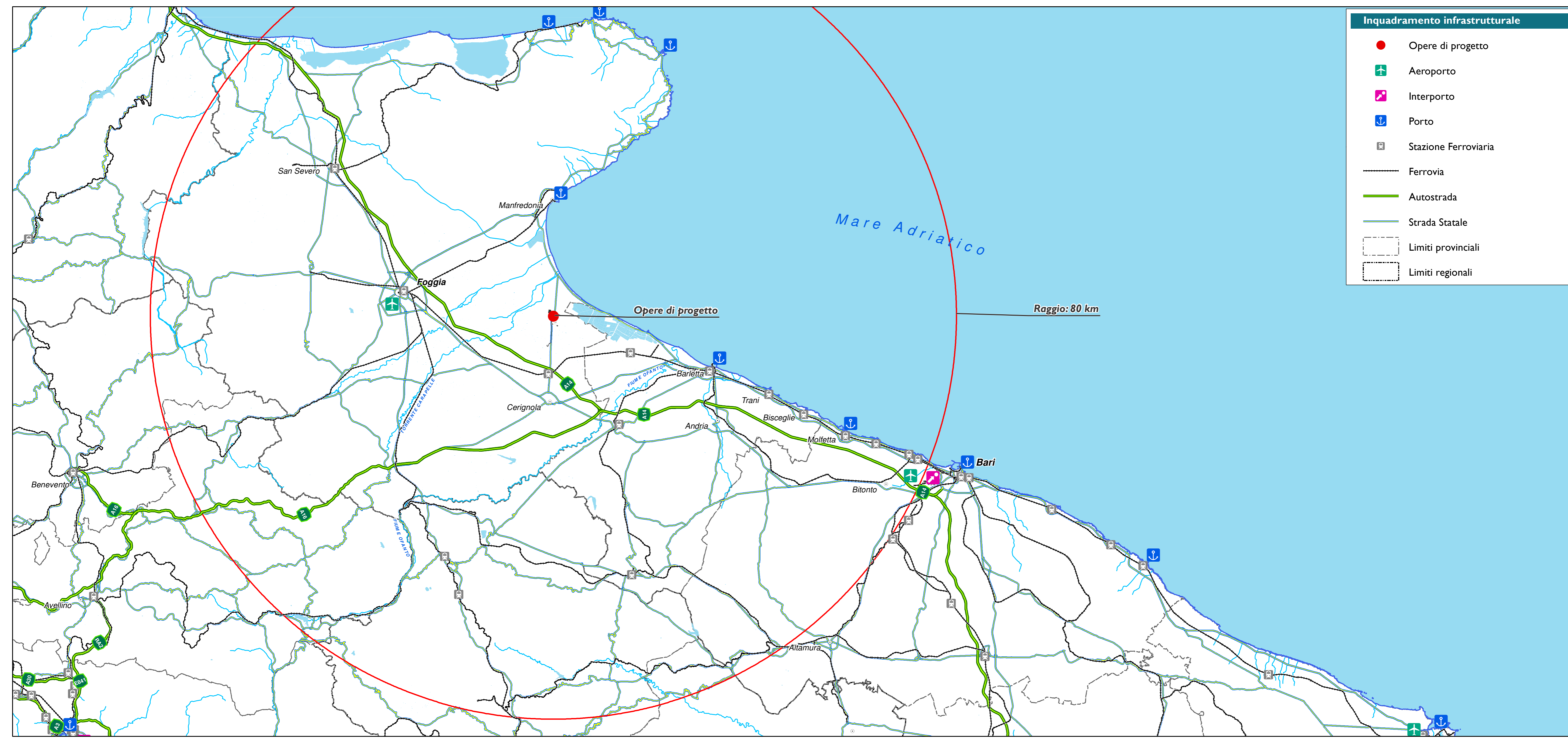
Inquadramento fisico

Fasce altimetriche

- max: 600 m slm
- min: 0 m slm
- Vette
- Reticolo idrografico principale
- Centro abitato



Fonti: ns. elaborazione



Inquadramento infrastrutturale

- Opere di progetto
- Aeroporto
- Interporto
- Porto
- Stazione Ferroviaria
- Ferrovia
- Autostrada
- Strada Statale
- Limiti provinciali
- Limiti regionali



CERIGNOLA REGIONE PUGLIA PROVINCIA DI FOGGIA

MPianto agrivoltaico e relative opere ed infrastrutture connesse della potenza elettrica di 140,66 MW (ex 120MW) sito nel comune di Cerignola

PROGETTO DEFINITIVO

INQUADRAMENTO TERRITORIALE

Proponente:
CERIGNOLA SOLAR 2 S.R.L.
 Via Antonio Locatelli n.1
 37122 Verona
 P.IVA 04741630232
 cerignolasolar2@pec.it

Progettazione:
WH Group s.r.l.
 Via A. Locatelli n.1 - 37122 Verona (VR) -
 P.IVA 12336131003
 ingegneria@entgroup.eu

Ing. Antonio Tartaglia

Spazio riservato agli Enti:

File: PEI7Q60-Elaborato_Cartografico_4_1_1.pdf		Cod: PEI7Q60	Scala: 1:500'000		
4.1.1.1	Rev.	Data	Descrizione	Redatto	Approvato
	00	08/03/2022	VIA Ministeriale	A. Tartaglia	S.M. Caputo

CERIGNOLA SOLAR 2 S.R.L. | Via Antonio Locatelli n.1 37122 Verona | cerignolasolar2@pec.it