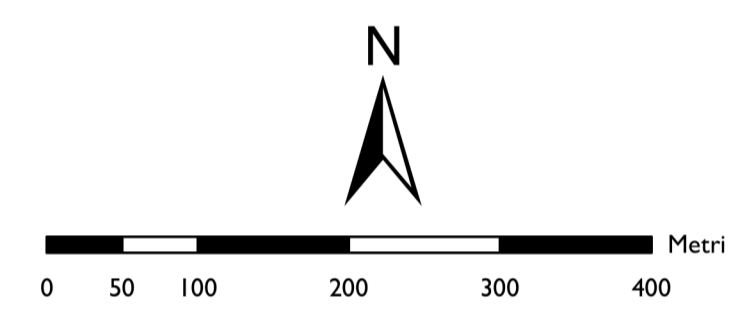
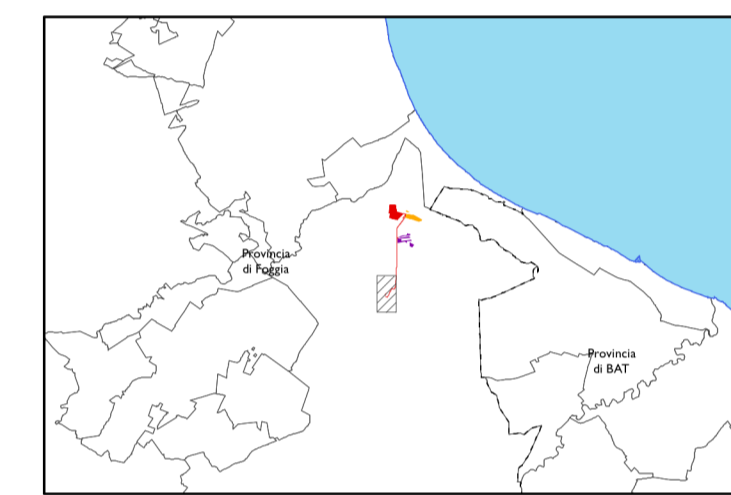


- PRG - Azzonamento e Vincoli Ambientali, idrogeologici, archeologici**
- Campo agro-voltaico "A1"
  - Campo agro-voltaico "A2"
  - Campo agro-voltaico "B"
  - Cavidotto di vettoriamento SE
  - Sottostazione di trasformazione AT/MT
  - Futura SE Terna 380/150 kV

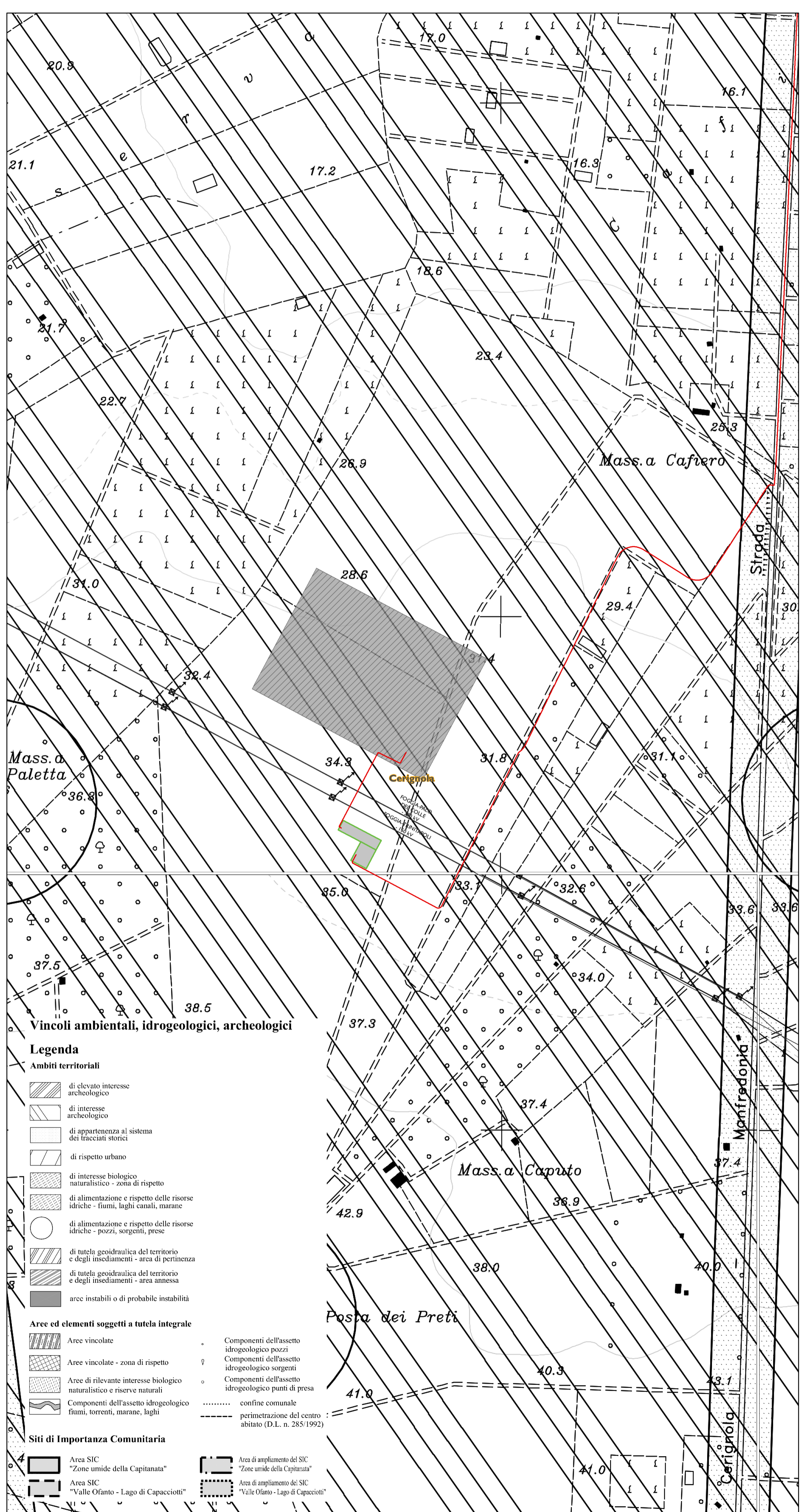
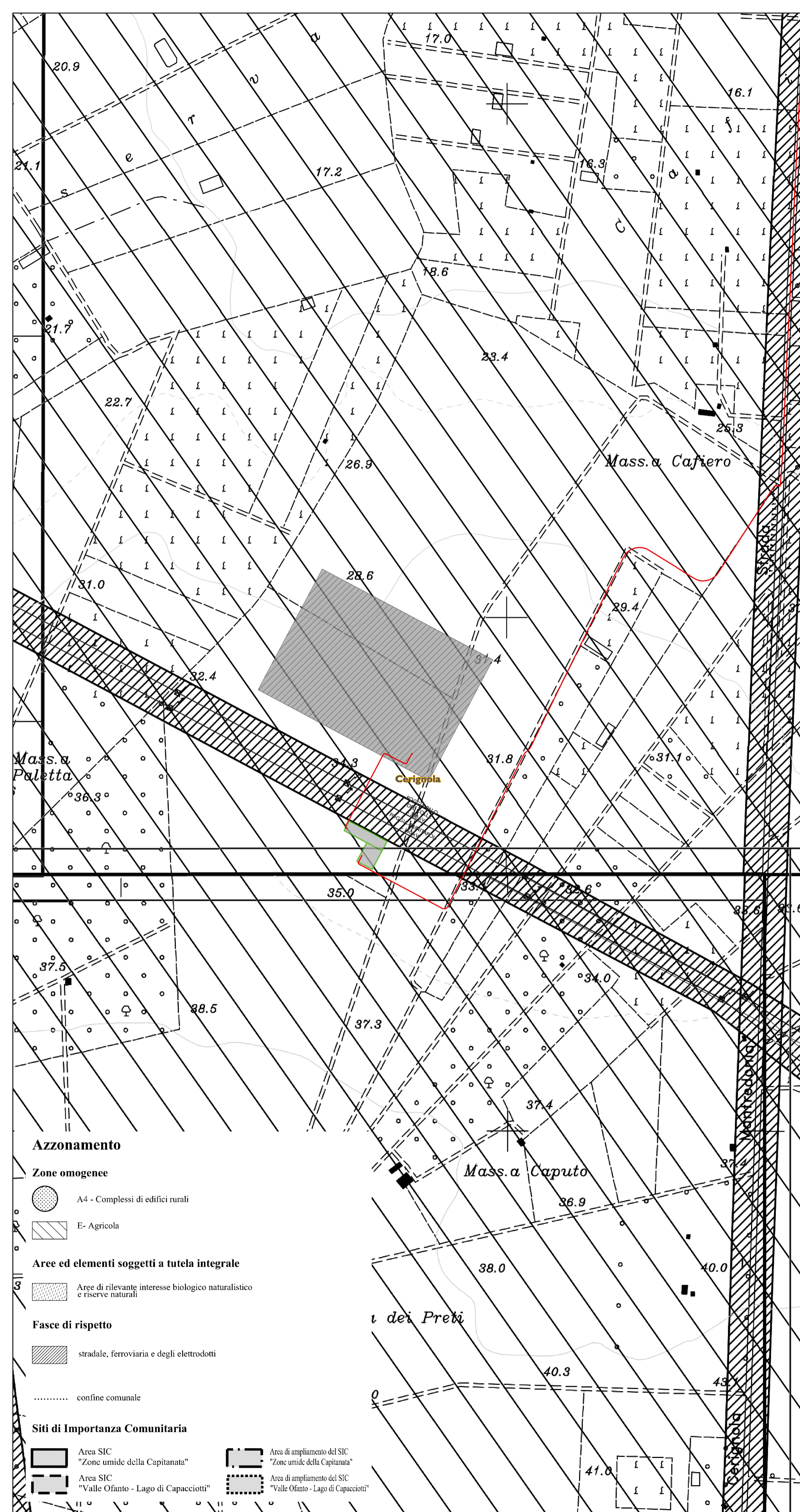


Fonti: <https://www.comune.cerignola.fg.it/>



|  |   |                     |
|--|---|---------------------|
| CERIGNOLA  | REGIONE PUGLIA  | PROVINCIA DI FOGGIA |
| <b>MPIANTO AGRIVOLTAICO E RELATIVE OPERE ED INFRASTRUTTURE CONNESSE DELLA POTENZA ELETTRICA DI 140,66 MW (ex 120MW) SITO NEL COMUNE DI CERIGNOLA</b> |   |                     |
| PROGETTO DEFINITIVO  |   |                     |
| <b>PRG - AZZONAMENTO E VINCOLI - COMUNE DI CERIGNOLA</b>   |   |                     |
| <b>STRALCIO SU SST</b>   |   |                     |
| Proponente:<br><b>CERIGNOLA SOLAR 2 S.R.L.</b><br>Via Antonio Locatelli n.1<br>37122 Verona<br>P.IVA 04741630232<br>cerignolasolar2@pec.it           | Progettazione:<br><b>WH Group s.r.l.</b><br>Via A. Locatelli n.1 - 37122 Verona (VR) -<br>P.IVA 12336131003<br>ingegneria@entgroup.eu |                     |
| Ing. Antonio Tartaglia<br>   |   |                     |
| Spazio riservato agli Enti:  |   |                     |

| File: PEI7Q60-Elaborato_Cartografico_4_1_11.3.pdf  | Cod: PEI7Q60   | Scala: 1:5'000           |              |             |         |           |    |            |                          |  |  |    |            |                  |              |             |  |
|--|--|--------------------------|--------------|-------------|---------|-----------|----|------------|--------------------------|--|--|----|------------|------------------|--------------|-------------|--|
| <b>4.1_11.3</b>  | <table border="1" style="width: 100%; border-collapse: collapse;"> <thead> <tr> <th>Rev.</th> <th>Data</th> <th>Descrizione</th> <th>Redatto</th> <th>Approvato</th> </tr> </thead> <tbody> <tr> <td>00</td> <td>25/06/2020</td> <td>Richiesta integ. 06/2020</td> <td></td> <td></td> </tr> <tr> <td>01</td> <td>08/03/2022</td> <td>VIA Ministeriale</td> <td>A. Tartaglia</td> <td>S.M. Caputo</td> </tr> </tbody> </table> | Rev.                     | Data         | Descrizione | Redatto | Approvato | 00 | 25/06/2020 | Richiesta integ. 06/2020 |  |  | 01 | 08/03/2022 | VIA Ministeriale | A. Tartaglia | S.M. Caputo |  |
| Rev.   | Data   | Descrizione              | Redatto      | Approvato   |         |           |    |            |                          |  |  |    |            |                  |              |             |  |
| 00   | 25/06/2020   | Richiesta integ. 06/2020 |              |             |         |           |    |            |                          |  |  |    |            |                  |              |             |  |
| 01   | 08/03/2022   | VIA Ministeriale         | A. Tartaglia | S.M. Caputo |         |           |    |            |                          |  |  |    |            |                  |              |             |  |
| CERIGNOLA SOLAR 2 S.R.L.   Via Antonio Locatelli n.1 37122 Verona   cerignolasolar2@pec.it |  |                          |              |             |         |           |    |            |                          |  |  |    |            |                  |              |             |  |



- Vincoli ambientali, idrogeologici, archeologici**
- Legenda**
- Ambiti territoriali**
- di elevato interesse archeologico
  - di interesse archeologico
  - di appartenenza al sistema dei tracciati storici
  - di rispetto urbano
  - di interesse biologico naturalistico - zona di rispetto
  - di alimentazione e rispetto delle risorse idriche - fiumi, laghi, canali, marane
  - di alimentazione e rispetto delle risorse idriche - pozzi, sorgenti, prese
  - di tutela geodinamica del territorio e degli insediamenti - area di pertinenza
  - di tutela geodinamica del territorio e degli insediamenti - area annessa
  - aree instabili o di probabile instabilità
- Aree ed elementi soggetti a tutela integrale**
- Aree vincolate
  - Aree vincolate - zona di rispetto
  - Aree di rilevante interesse biologico naturalistico e riserve naturali
  - Componenti dell'assetto idrogeologico fiumi, torrenti, marane, laghi
- Siti di Importanza Comunitaria**
- Area SIC "Zone umide della Capitanata"
  - Area di ampliamento del SIC "Zone umide della Capitanata"
  - Area SIC "Valle Ofanto - Lago di Capacciotti"
  - Area di ampliamento del SIC "Valle Ofanto - Lago di Capacciotti"
- Componenti dell'assetto idrogeologico**
- pozzi
  - sorgenti
  - punti di presa
- Altri simboli**
- confine comunale
  - perimetrazione del centro abitato (D.L. n. 285/1992)

- Azzonamento**
- Zone omogenee**
- A4 - Complessi di edifici rurali
  - E- Agricola
- Aree ed elementi soggetti a tutela integrale**
- Aree di rilevante interesse biologico naturalistico e riserve naturali
- Fasce di rispetto**
- stradale, ferroviaria e degli elettrodotti
  - confine comunale
- Siti di Importanza Comunitaria**
- Area SIC "Zone umide della Capitanata"
  - Area di ampliamento del SIC "Zone umide della Capitanata"
  - Area SIC "Valle Ofanto - Lago di Capacciotti"
  - Area di ampliamento del SIC "Valle Ofanto - Lago di Capacciotti"