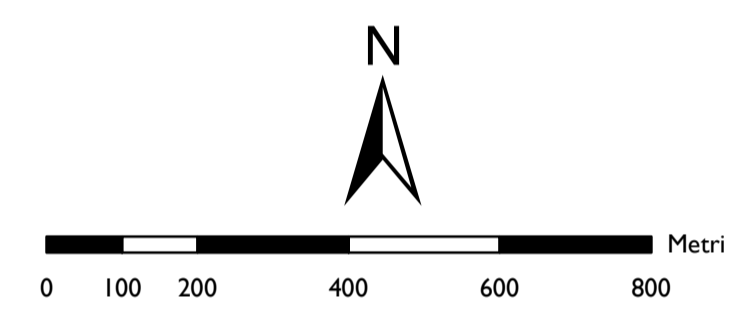
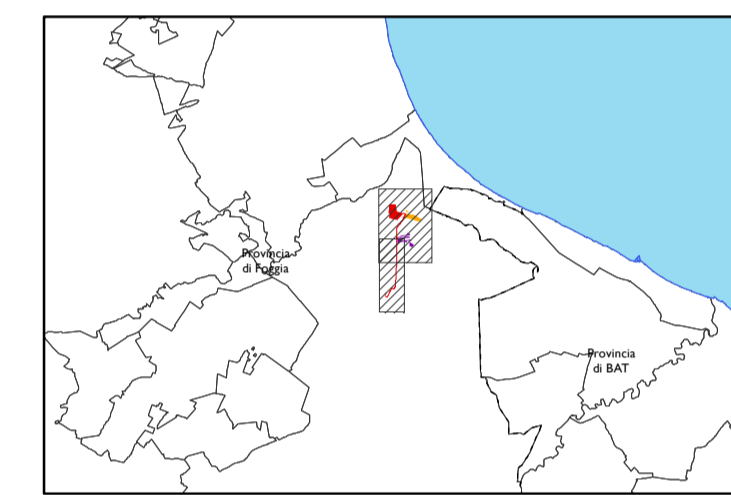


- Carta degli Habitat - ISPRA**
- Prati mediterranei subnitrifili (incl. vegetazione mediterranea e submediterranea postcolturale)
  - Vegetazione dei canneti e di specie simili
  - Seminativi intensivi e continui
  - Oliveti
  - Frutteti
  - Vigneti
  - Grandi parchi
  - Città, centri abitati
  - Siti industriali attivi
  - Lagune e canali artificiali
  - Campo agro-voltaico "A1"
  - Campo agro-voltaico "A2"
  - Campo agro-voltaico "B"
  - Cavidotto di vettoramento SE
  - Sottostazione di trasformazione AT/MT
  - Futura SE Terna 380/150 kV
  - Buffer locale (500 m)
  - Limiti comunali



Fonti: <https://www.isprambiente.gov.it/it/servizi/sistema-carta-della-natura>




CERIGNOLA      REGIONE PUGLIA      PROVINCIA DI FOGGIA

**MPIANTO AGRIVOLTAICO E RELATIVE OPERE ED  
INFRASTRUTTURE CONNESSE DELLA POTENZA ELETTRICA DI  
140,66 MW (ex 120MW) SITO NEL COMUNE DI CERIGNOLA**

PROGETTO DEFINITIVO

**CARTA DELLA NATURA ISPRA - CARTA DEGLI HABITAT**

<p>Proponente: <b>CERIGNOLA SOLAR 2 S.R.L.</b> Via Antonio Locatelli n.1 37122 Verona P.IVA 04741630232 cerignolasolar2@pec.it</p>	<p>Progettazione: <b>WH Group s.r.l.</b> Via A. Locatelli n.1 - 37122 Verona (VR) - P.IVA 12336131003 ingegneria@entgroup.eu</p> <p style="text-align: right;">Ing. Antonio Tartaglia</p> 
--	---

Spazio riservato agli Enti:

File: PE17Q60-Elaborato_Cartografico_4.1_14.5.pdf		Cod: PE17Q60	Scala: 1:10'000		
<b>4.1_14.5</b>	Rev.	Data	Descrizione	Redatto	Approvato
	00	08/03/2022	VIA Ministeriale	A.Tartaglia	S.M. Caputo

CERIGNOLA SOLAR 2 S.R.L. | Via Antonio Locatelli n.1 37122 Verona | cerignolasolar2@pec.it