

CERIGNOLA

REGIONE PUGLIA

PROVINCIA DI FOGGIA

## MPIANTO AGRIVOLTAICO E RELATIVE OPERE ED INFRASTRUTTURE CONNESSE DELLA POTENZA ELETTRICA DI 140,66 MW (ex 120MW) SITO NEL COMUNE DI CERIGNOLA

PROGETTO DEFINITIVO

### INQUADRAMENTO CAVIDOTTO SU BASE CATASTALE

Proponente:

**CERIGNOLA SOLAR 2 S.R.L.**

Via Antonio Locatelli n.1  
37122 Verona  
P.IVA 04741630232  
cerignolasolar2@pec.it

Progettazione:

**WH Group s.r.l.**

Via A. Locatelli n.1 - 37122 Verona (VR) -  
P.IVA 12336131003  
ingegneria@enitgroup.eu

Ing. Antonio Tartaglia



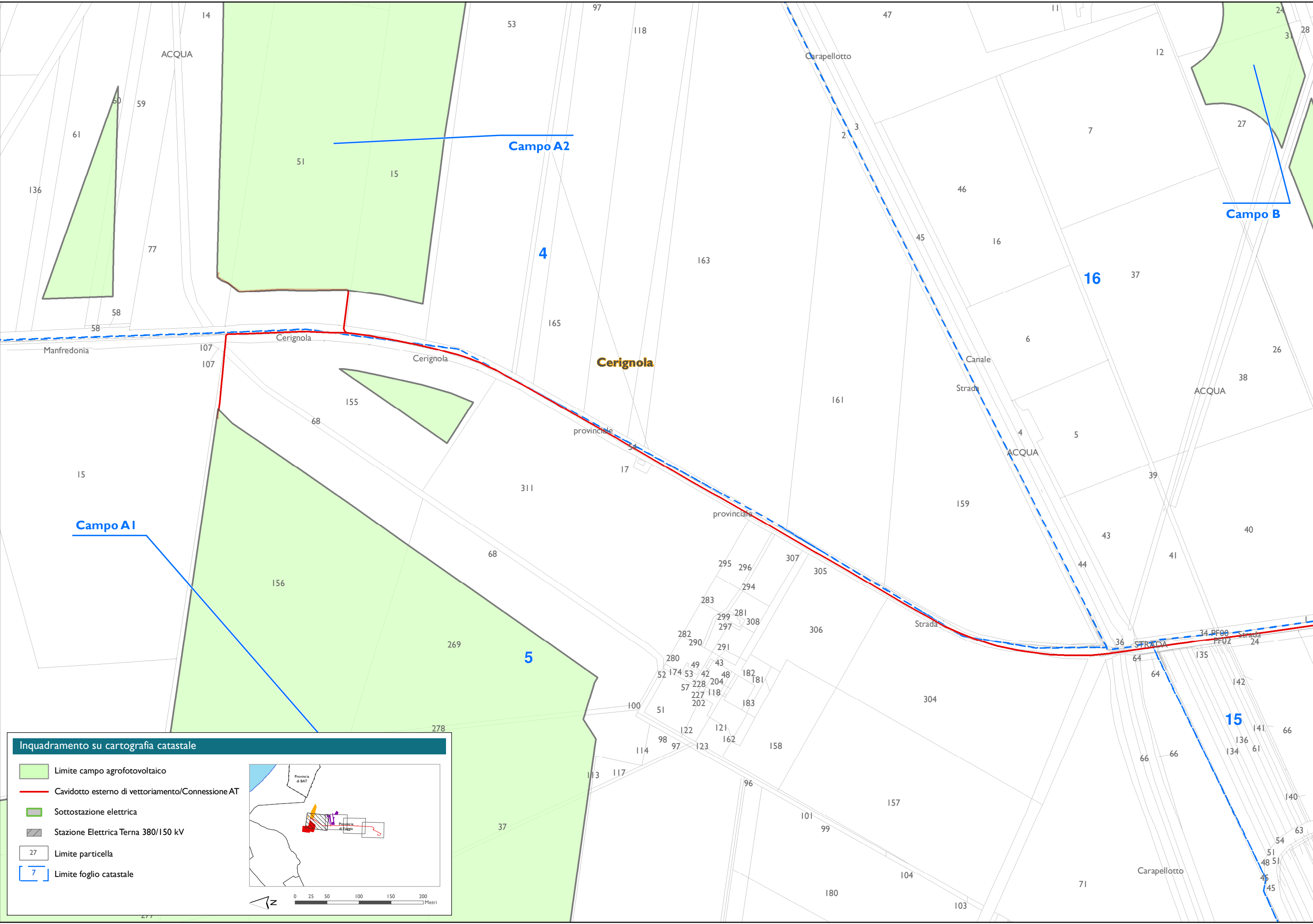
Spazio riservato agli Enti:

File: PEI7Q60-Elaborato\_Cartografico\_4.1\_6.2.pdf

Cod: PEI7Q60

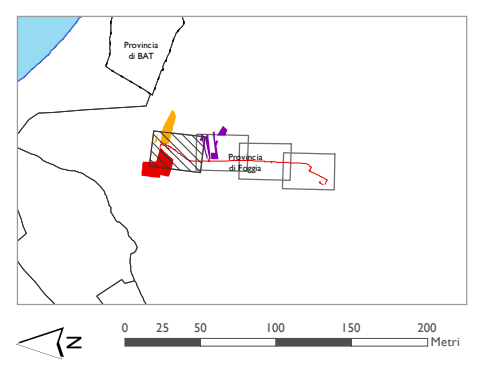
Scala: 1:5'000

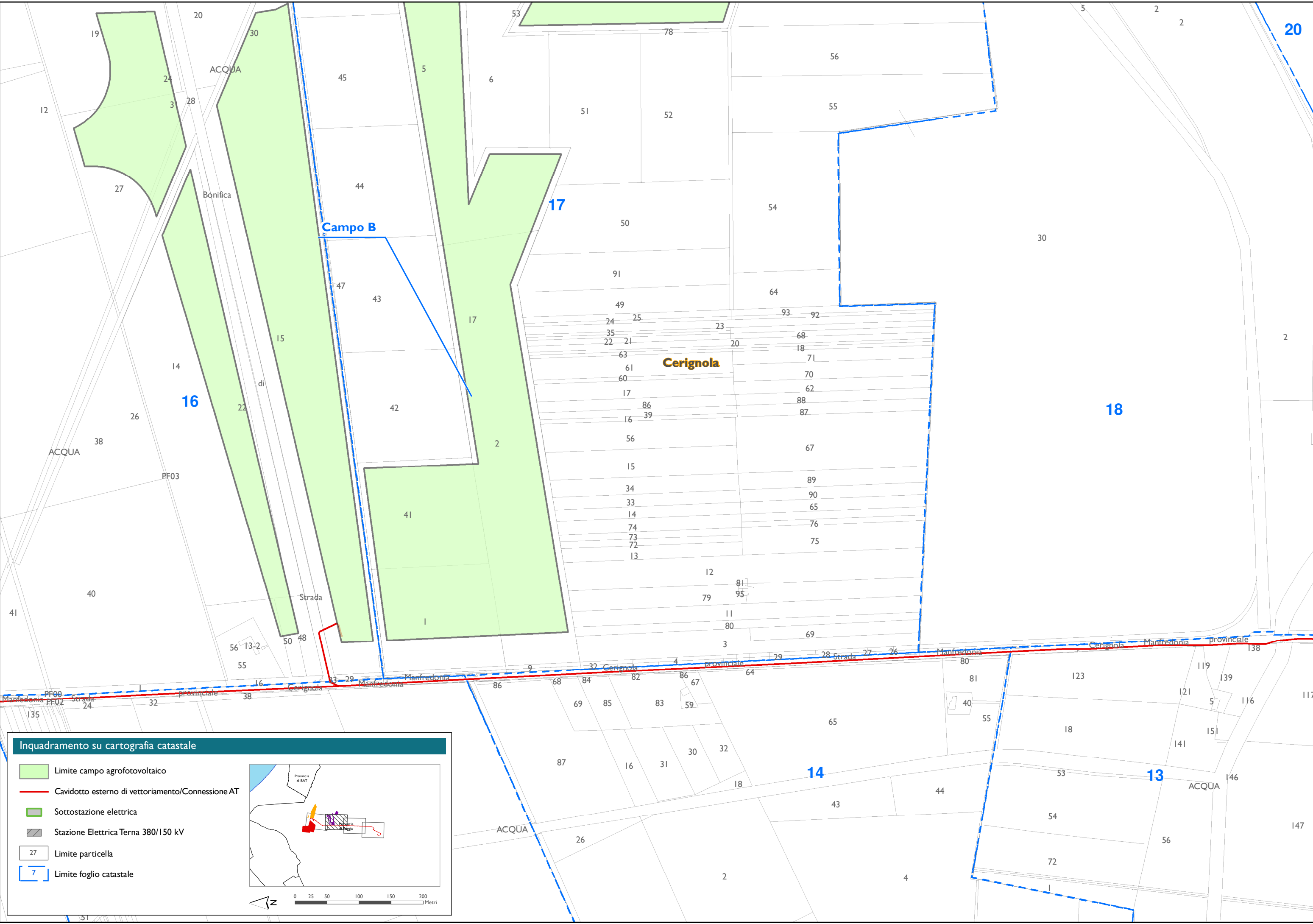
4.1_6.2	Rev.	Data	Descrizione	Redatto	Approvato
	00	01/10/2019	Prima emissione		
	01	25/06/2020	Richiesta integ. 06/2020		
	02	08/03/2022	VIA Ministeriale	A.Tartaglia	S.M. Caputo



**Inquadratura su cartografia catastale**

- Limite campo agrofotovoltaico
- Cavidotto esterno di vettore/Connessione AT
- Sottostazione elettrica
- Stazione Elettrica Terna 380/150 kV
- Limite particella
- Limite foglio catastale



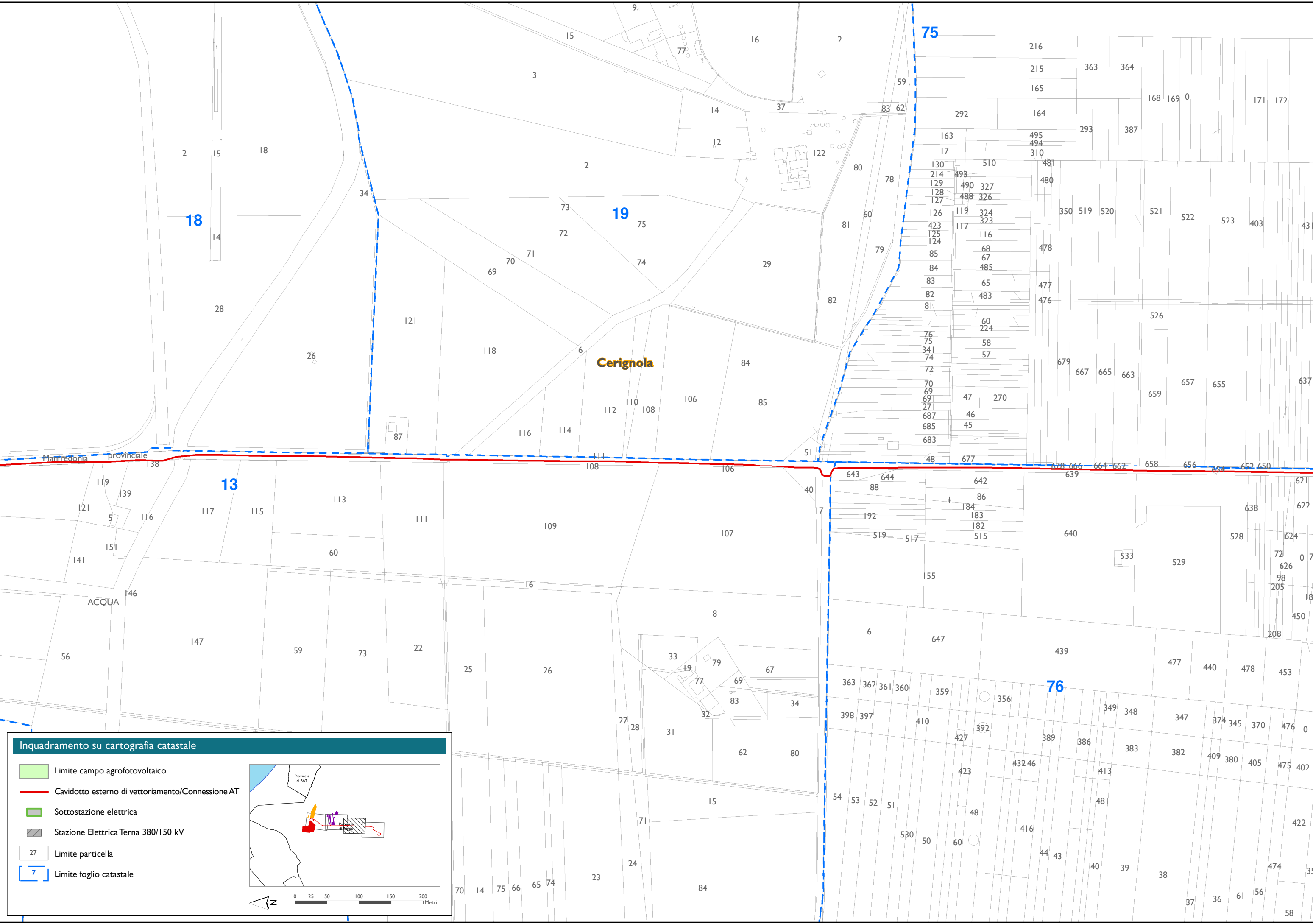


**Inquadramento su cartografia catastale**

- Limite campo agrofotovoltaico
- Cavidotto esterno di vettoriamento/Connessione AT
- Sottostazione elettrica
- Stazione Elettrica Terna 380/150 kV
- Limite particella
- Limite foglio catastale

Provincia di BAT

0 25 50 100 150 200 Metri

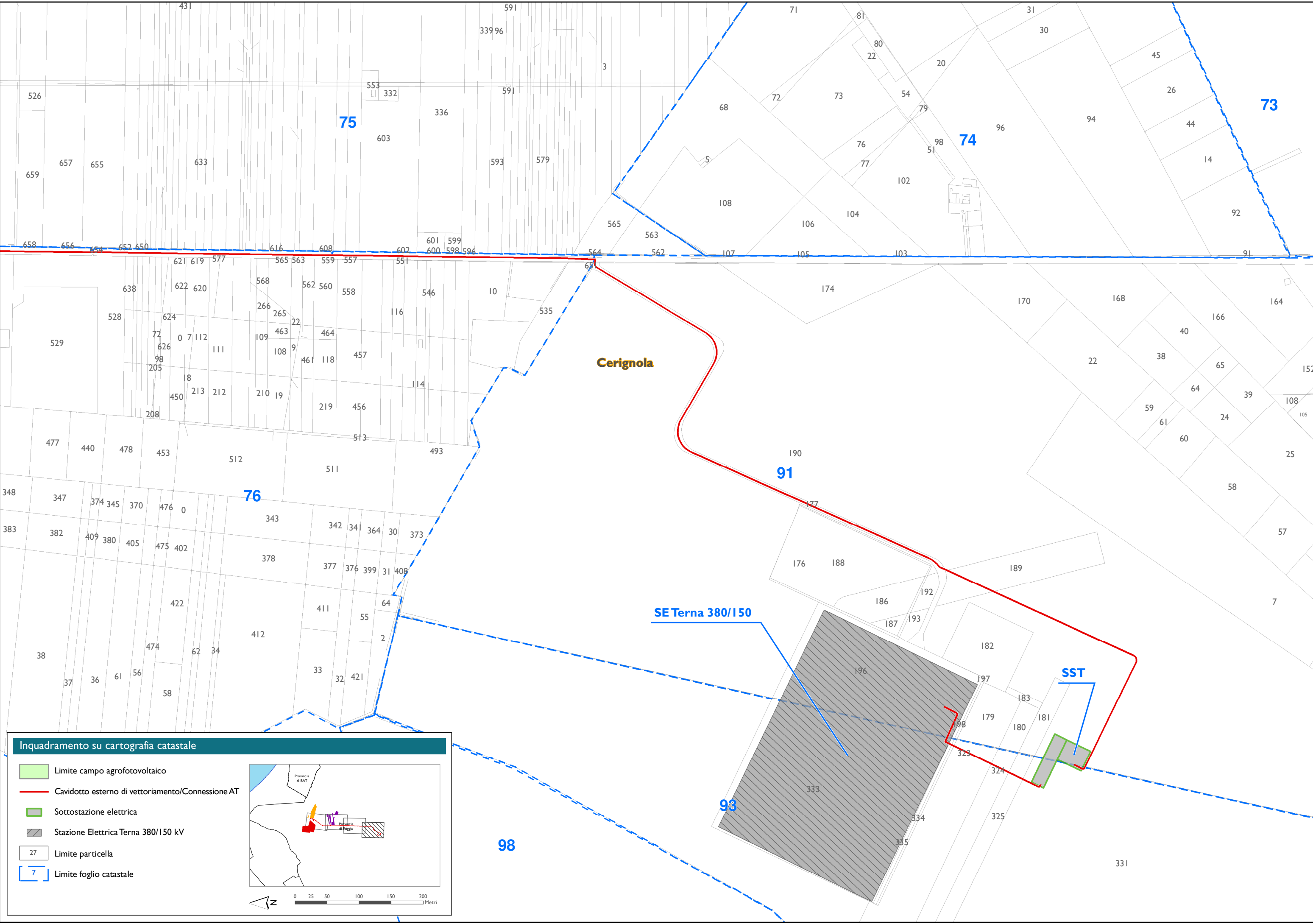


**Inquadramento su cartografia catastale**

- Limite campo agrofotovoltaico
- Cavidotto esterno di vettoriamento/Connessione AT
- Sottostazione elettrica
- Stazione Elettrica Terna 380/150 kV
- Limite particella
- Limite foglio catastale

Provincia di BAT

0 25 50 100 150 200 Metri



**Inquadratura su cartografia catastale**

- Limite campo agrofotovoltaico
- Cavidotto esterno di vettoriamento/Connessione AT
- Sottostazione elettrica
- Stazione Elettrica Terna 380/150 kV
- 27 Limite particella
- 7 Limite foglio catastale

