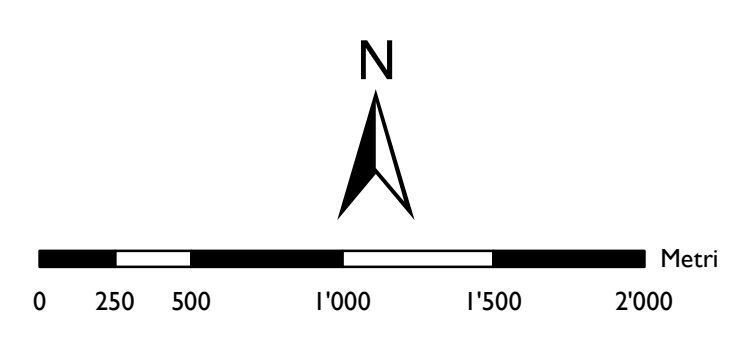
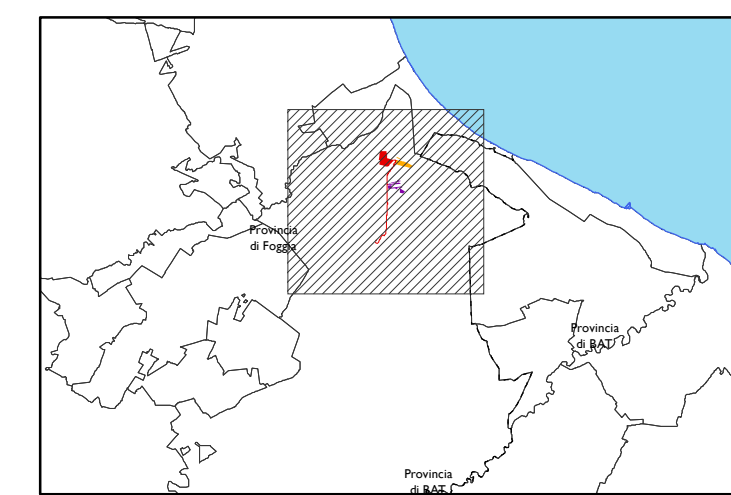



- PPTR - Componenti botanico-vegetazionali**
- Beni paesaggistici**
    - Boschi
    - Zone umide Ramsar
  - Ulteriori contesti paesaggistici**
    - Aree umide
    - Prati e pascoli naturali
    - Formazioni arbustive in evoluzione naturale
    - Aree di rispetto dei boschi
    - Campo agro-voltaico "A1"
    - Campo agro-voltaico "A2"
    - Campo agro-voltaico "B"
    - Cavidotto di vettoreamento SE
    - Sottostazione di trasformazione AT/MT
    - Futura SE Terna 380/150 kV
    - Limiti comunali



Fonti: [http://www.sit.puglia.it/portal/portale\\_cartografie\\_tecniche\\_tematiche/Download/Cartografie](http://www.sit.puglia.it/portal/portale_cartografie_tecniche_tematiche/Download/Cartografie)



CERIGNOLA	REGIONE PUGLIA	PROVINCIA DI FOGGIA
<b>MPIANTO AGRIVOLTAICO E RELATIVE OPERE ED INFRASTRUTTURE CONNESSE DELLA POTENZA ELETTRICA DI 140,66 MW (ex 120MW) SITO NEL COMUNE DI CERIGNOLA</b>		
PROGETTO DEFINITIVO		
<b>PPTR PUGLIA - COMPONENTI BOTANICO-VEGETAZIONALI</b>		
Proponente: <b>CERIGNOLA SOLAR 2 S.R.L.</b> Via Antonio Locatelli n.1 37122 Verona P.IVA 04741630232 cerignolasolar2@pec.it	Progettazione: <b>WH Group s.r.l.</b> Via A. Locatelli n.1 - 37122 Verona (VR) - P.IVA 12336131003 ingegneria@entgroup.eu  Ing. Antonio Tartaglia 	
Spazio riservato agli Enti:		

File: PEI7Q60-Elaborato_Cartografico_4_1_7.3.pdf		Cod: PEI7Q60	Scala: 1:25'000		
<b>4.1_7.3</b>	Rev.	Data	Descrizione	Redatto	Approvato
	00	01/10/2019	Prima emissione		
	01	25/06/2020	Richiesta integ. 06/2020		
	02	08/03/2022	VIA Ministeriale	A. Tartaglia	S.M. Caputo
CERIGNOLA SOLAR 2 S.R.L.   Via Antonio Locatelli n.1 37122 Verona   cerignolasolar2@pec.it					