IMPIANTO SV94 OVEST - PROFILO ALTIMETRICO

SCALA LUNGHEZZE (Asse x) 1:2000
SCALA ALTEZZE (Asse y) 1:1000

- Cavo MT linea di connessione impianto SV 94 OVEST TICA: 193098443
- Cavo MT linea di connessione impianto SV 94 EST TICA: T0736443
- Altezza minima 5m dal piano di campagna

Profilo altimetrico Terreno

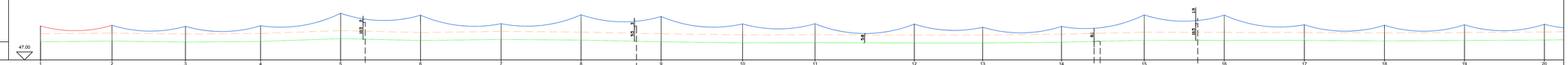

Punti battuti Terreno	Tipologia Palo	Quote Terreno [m s.l.m.]	NOTE
1	12J28	58.31	1° Palo CP Cellino IMS
2	12J28	58.71	Impianto SV 94 EST TICA T0736443
3	12Q24	58.13	
4	12F17	58.50	
5	18F17	60.20	Interferenza linea MT 30.71
6	18G24	59.05	
7	12J28	59.79	
8	18F17	59.34	
9	18G24	58.20	Interferenza linea BT 69.21
10	14G24	57.61	
11	14G24	57.70	
12	14Q24	57.53	
13	12F17	57.03	
14	12F17	56.05	Interferenza SP79 40.69 7.7
15	18F17	59.24	
16	18F17	59.18	Interferenza linea MT 66.99
17	12F17	59.13	
18	12F17	58.82	
19	12F17	59.00	
20	12Q24	59.40	

Distanze parziali Terreno [m]	Distanze progressive Terreno [m]
	0.00
89.43	89.43
91.75	181.18
93.89	275.07
99.99	375.06
99.91	474.97
100.65	575.62
100.00	675.62
100.00	775.62
101.81	877.43
90.54	967.97
124.07	1092.04
85.44	1177.48
98.48	1275.96
103.39	1379.35
99.97	1479.32
100.19	1579.51
100.09	1679.60
100.05	1779.65
99.83	1879.48

IMPIANTO SV94 OVEST - PROFILO ALTIMETRICO

SCALA LUNGHEZZE (Asse x) 1:2000
SCALA ALTEZZE (Asse y) 1:1000

- Cavo MT linea di connessione impianto SV 94 OVEST TICA: 193098443
- Cavo MT linea di connessione impianto SV 94 EST TICA: T0736443
- Altezza minima 5m dal piano di campagna

Profilo altimetrico Terreno

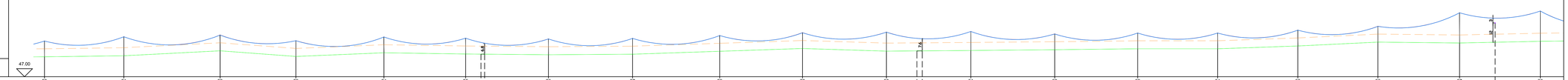

Punti battuti Terreno	Tipologia Palo	Quote Terreno [m s.l.m.]	NOTE
20	12Q24	59.40	
21	14Q24	60.06	
22	12Q24	63.13	
23	12F17	59.61	
24	12F17	61.91	
25	12Q24	61.15	Interferenza strada provinciale 19.15 4.6
26	12Q24	60.70	
27	12F17	61.03	
28	12J28	62.83	
29	12Q24	64.57	
30	14F17	62.94	Interferenza SP51 38.10 3.1
31	14F17	63.34	
32	12F17	63.81	
33	12F17	64.39	
34	12F17	64.39	
35	12F17	65.15	
36	12Q24	66.55	
37	21Q24	66.00	Interferenza linea MT 44.36
38	21Q24	69.08	

Distanze parziali Terreno [m]	Distanze progressive Terreno [m]
	1879.48
99.17	1978.65
120.24	2098.89
94.76	2193.65
109.97	2303.62
102.14	2405.76
103.48	2509.24
105.13	2614.37
106.93	2723.30
103.45	2826.75
104.87	2931.62
105.52	3037.14
104.78	3141.92
103.75	3245.67
99.87	3345.54
100.21	3445.75
100.13	3545.88
102.03	3647.91
100.94	3748.85

IMPIANTO SV94 OVEST - PROFILO ALTIMETRICO

SCALA LUNGHEZZE (Asse x) 1:2000
SCALA ALTEZZE (Asse y) 1:1000

- Cavo MT linea di connessione impianto SV 94 OVEST TICA: 193098443
- Cavo MT linea di connessione impianto SV 94 EST TICA: T0736443
- Altezza minima 5m dal piano di campagna

Profilo altimetrico Terreno

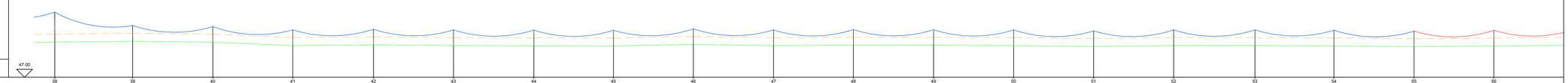

Punti battuti Terreno	Tipologia Palo	Quote Terreno [m s.l.m.]	NOTE
38	21Q24	69.08	
39	12F17	69.62	
40	12F17	68.98	
41	12F17	66.91	
42	12J28	67.31	
43	12F17	66.89	
44	12F17	66.78	
45	12F17	66.66	
46	12F17	67.57	
47	12F17	66.88	
48	12F17	67.09	
49	12F17	67.03	
50	12F17	66.87	
51	12F17	66.27	
52	12Q24	66.92	
53	12Q24	66.92	
54	12Q24	66.72	
55	12J28	66.72	Derivazione Impianto SV 94 EST TICA T0736443
56	12D15	66.64	

Distanze parziali Terreno [m]	Distanze progressive Terreno [m]
	3748.85
97.36	3846.21
100.17	3946.38
100.00	4046.38
100.84	4147.22
100.00	4247.22
100.41	4347.63
99.50	4447.13
99.81	4546.94
100.23	4647.17
99.75	4746.92
100.26	4847.18
100.07	4947.25
99.95	5047.20
100.00	5147.20
101.61	5248.81
98.73	5347.54
100.06	5447.60
99.86	5547.46
100.01	5647.46

IMPIANTO SV94 OVEST - PROFILO ALTIMETRICO

SCALA LUNGHEZZE (Asse x) 1:2000
SCALA ALTEZZE (Asse y) 1:1000

- Cavo MT linea di connessione impianto SV 94 OVEST TICA: 193098443
- Cavo MT linea di connessione impianto SV 94 EST TICA: T0736443
- Altezza minima 5m dal piano di campagna

Profilo altimetrico Terreno

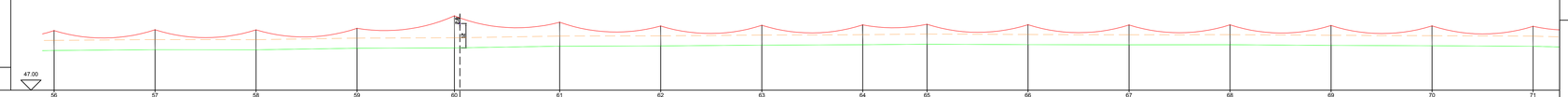

Punti battuti Terreno	Tipologia Palo	Quote Terreno [m s.l.m.]	NOTE
56	12D15	66.64	
57	12D15	67.04	
58	12D15	66.99	
59	12E17	67.76	
60	18G24	67.92	Interferenza linea MT
61	14E17	68.78	
62	12D15	68.90	
63	12D15	69.26	
64	12D15	69.47	
65	12H24	69.76	
66	12D15	69.95	
67	12D15	69.43	
68	12D15	69.48	
69	12D15	69.15	
70	12D15	68.97	
71	12D15	68.74	

Distanze parziali Terreno [m]	Distanze progressive Terreno [m]
	5647.46
100.01	5647.47
99.98	5747.45
99.94	5847.39
96.49	5943.88
104.22	6048.10
99.99	6148.09
100.18	6248.27
99.83	6348.10
63.70	6411.80
99.96	6511.76
100.03	6611.79
100.01	6711.80
100.00	6811.80
100.02	6911.82
99.98	7011.80

IMPIANTO SV94 OVEST - PROFILO ALTIMETRICO

SCALA LUNGHEZZE (Asse x) 1:2000
SCALA ALTEZZE (Asse y) 1:1000

- Cavo MT linea di connessione impianto SV 94 OVEST TICA: 193098443
- Cavo MT linea di connessione impianto SV 94 EST TICA: T0736443
- Altezza minima 5m dal piano di campagna

Profilo altimetrico Terreno

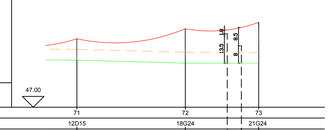

Punti battuti Terreno	Tipologia Palo	Quote Terreno [m s.l.m.]	NOTE
71	12D15	68.74	
72	18G24	67.36	2 Interferenze Linea MT 53.2 6.5 Linea BT 8
73	21G24	67.31	Derivazione Impianto SV 94 OVEST TICA 193098443

Distanze parziali Terreno [m]	Distanze progressive Terreno [m]
	7011.80
99.98	7111.78
67.77	7179.55

Dettaglio armamento di sospensione per n° 2 linee sulla stessa palificazione

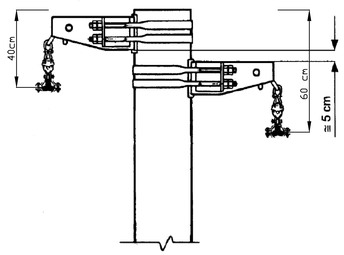

PROPONENTE:
HEPV12 S.R.L.
via Alto Adige, 160/A - 38121 Trento (TN)
hepv12srl@legalmail.it

MANAGEMENT:
EHM.Solar
EHM.SOLAR S.R.L.
Via della Rena, 20 39100 Bolzano - Italy
tel. +39 0461 1732700
fax. +39 0461 1732799
info@ehm.solar
c.fiscale, p.iva e R.I. 03033000211

NOME COMMESSA:
COSTRUZIONE ED ESERCIZIO IMPIANTO AGROVOLTAICO AVENTE POTENZA NOMINALE PARI A 11.000 kW E POTENZA MODULI PARI A 14.271,4 kWp, CON RELATIVO COLLEGAMENTO ALLA RETE ELETTRICA, SITO NEI COMUNI DI BRINDISI E SAN DONACI (BR) - IMPIANTO SV94

STATO DI AVANZAMENTO COMMESSA:
PROGETTO DEFINITIVO PER AUTORIZZAZIONE UNICA

CODICE COMMESSA:
HE.21.0041

PROGETTAZIONE INGEGNERISTICA:
Heliopolis
Galleria Passarella, 1 20122 Milano - Italy
tel. +39 02 37605980
via Alto Adige, 160/A 38121 Trento - Italy
tel. +39 0461 1732700
fax. +39 0461 1732799
www.heliopolis.eu
info@heliopolis.eu
c.fiscale, p.iva e R.I. Milano 08345510963

PROGETTISTA:
ORDINE DEGLI INGEGNERI DELLA PROV. DI TRENTO
dott. ing. ALBERTO ALBUZZI
ISCRIZIONE ALBO N° 2435

COLLABORATORE: Girardi per.ind. Mirko

AMBIENTE IDRAULICA STRUTTURE
Dott. ing. Nicolaio Tintarella
Via della Resistenza, 48/B1 70125 Bari (BA)
t. +39 080 3219948
info@atechsrl.net www.atechsrl.net

STUDI PEDO-AGRONOMICI
Dott. Agr. Matteo Sorrenti

STUDI ARCHEOLOGICI
Dott.ssa Paola Iacovazzo
via del Tratturello Tarantino n. 6 - 74123 Taranto (TA)
museion-archeologia@libero.it

RILIEVI TOPOGRAFICI
GEOPOLIS srl
Via F. Di Urbano, 32
Z.I. Tecnopolis 70126 Valenzano (BR)
Tel./Fax 0805.74.71.71

STUDI FAUNISTICI
Dott. Nat. Maria Grazia Fraccalvieri

STUDI GEOLOGICI
Dott.Geol. Michele Valerio

CONSULENZA LEGALE
STUDIO LEGALE PATRUNO
Via Argiro, 33 Bari
t.f. +39 080 9693336

OGGETTO:
Planimetria opere di connessione -
Profilo planoaltimetrico elettrodotto Campo Ovest

SCALA:
Asse X 1:2.000 - Asse Y 1:1.000

DATA:
FEBBRAIO 2022

NOME FILE:
EJ3G292 _ElaboratoGrafico_08B_01_3.pdf

TAVOLA:
DIE.PL05_3

N. REV.	DATA	REVISIONE	ELABORATO	VERIFICATO responsabile commessa	VALIDATO direttore tecnico
0	02.2022	Emissione	M.Girardi	A.Albuzzi	N.Zuech

QUESTO DOCUMENTO NON POTRA' ESSERE COPIATO, RIPRODOTTO O ALTRIMENTI PUBBLICATO IN TUTTO O IN PARTE SENZA IL CONSENSO SCRITTO DI QUESTO STUDIO [LEGGE 22 APRILE 1941, N.633-ART 2575 E SEGG. C.C.].