



REGIONE SICILIA



PROVINCIA DI TRAPANI






COMUNE DI MAZARA DEL VALLO



COMUNE DI SANTA NINFA



COMUNE DI CASTELVETRANO

Proponente	Solar Tier S.r.l.				
Progettista:			Partnered by:  		
Progettazione	Ing. Francesco Desiderio Lanzalaco Via A. Ognibene n. 107 92013 - Menfi (AG) seawindpower@pec.it		Studio Botanico Faunistico e Agronomico	Dott. For. Giuseppe D'Angelo Corso Umberto I n. 140 90010 - Gratteri (PA) g.dangelo@conafpec.it	
SIA PMA	Ing. Francesco Desiderio Lanzalaco Via A. Ognibene n. 107 92013 - Menfi (AG) seawindpower@pec.it		V.i. ARCh.	Dott. Sebastiano Muratore Via G. P. Giraldi n. 16 90123 - Palermo (PA) mutatore@pec.paropos.com	
Studio Idraulico	Ing. Dario Tricoli Via Carlo Pisacane n. 25/F 88100 - Catanzaro (CZ) ruwa@pec.ruwa.it		Studio Geologico Geofisico ed Idrogeologico	Dott. Leonardo Mauceri Via Olanda n. 15 92010 - Montevago (AG) geologomauceri@epap.sicurezzapostale.it	
Opera	Progetto di realizzazione di un impianto agrovoltaico e opere connesse nei Comuni di Mazara del Vallo (TP), Santa Ninfa (TP) e Castelvetro (TP), denominato Aurora				
Oggetto	Codice elaborato interno - Titolo elaborato: ARRPD0R18-00 - PTO Stazione RTN Partanna 3_Sezione 2				
00	25/05/2022	Emissione per progetto definitivo	Ing. P. Ferro	Ing. P. Ferro	Solar Tier S.r.l.
Rev.	Data	Oggetto della revisione	Elaborazione	Verifica	Approvazione



REGIONE SICILIANA
Libero Consorzio Comunale di Trapani
Comune di Santa Ninfa



**IMPIANTO DI PRODUZIONE DI ENERGIA ELETTRICA
DA FONTE FOTOVOLTAICA DA 150 MW "POZZILLO"
ADEGUAMENTO DELLE INFRASTRUTTURE DELLA RTN**

PIANO TECNICO DELLE OPERE

Sezione 1	ORGANIZZAZIONE PTO ED ELENCO ELABORATI	N. Tavola 01.01.01	
PARTE GENERALE		Formato A4	Scala --

REVISIONI					
REV.	DATA	MODIFICA	ESEGUITO	VERIFICATO	APPROVATO
00	Maggio 2019	Prima stesura	Ing. Francesco Chiri	Ing. Francesco Chiri	Ing. Francesco Chiri
01	Aprile 2021	Modifica richiesta da Terna S.p.a	Ing. Francesco Chiri	Ing. Francesco Chiri	Ing. Francesco Chiri
02					
03					
04					
05					

PROFESSIONISTA INCARICATO: Ing. Francesco Chiri		COMMITTENTE: ENERGIA TRAPANI S.R.L. VIA XX Settembre n.69 - Palermo (PA) P.IVA 0673414082	GESTORE RETE:
--	--	---	-----------------------

SOMMARIO

OGGETTO	2
1 ORGANIZZAZIONE DEL PIANO TECNICO DELLE OPERE	3
1.1. DESCRIZIONE DEL P.T.O.	3
1.2. OPERE DI INQUADRAMENTO GENERALE.....	4
1.3. STAZIONE ELETTRICA RTN "PARTANNA 3".....	4
1.4. LINEE AEREE A 220 KV	5
1.5. AMPLIAMENTO SE RTN PARTANNA	6
1.6. IMPIANTO DI U.IENZA	7

OGGETTO

Oggetto del presente documento è la progettazione, finalizzata all'ottenimento delle autorizzazioni alla costruzione e all'esercizio, dell'adeguamento delle infrastrutture della Rete di Trasmissione Nazionale dell'energia elettrica, necessario per la connessione di un impianto di produzione di energia elettrica da fonte fotovoltaica in progetto di realizzazione da parte della ENERGIA VERDE TRAPANI srl nei Comuni di Castelvetrano, Mazara del Vallo, Partanna, Salermi e Santa Ninfa (TP).

Il presente Piano Tecnico delle Opere, organizzato come da successivo capitolo 1, comprende gli elaborati richiesti per l'ottenimento dell'autorizzazione della sola parte tecnica della connessione alla RTN.

La Società ENERGIA VERDE TRAPANI S.r.l. si è avvalsa della possibilità di progettare e gestire, per conto di Terna, l'iter autorizzativo di tutte le opere di Rete (RTN), la cui autorizzazione alla costruzione e all'esercizio dovrà essere rilasciata a favore di TERNA SpA, di cui al preventivo di connessione "Codice pratica 201800099" inviato con nota 0002977 del 23/04/2018.

Le opere di Rete (RTN) da sottoporre ad autorizzazione, così come da comunicazione Terna sopra citata, sono:

- A) NUOVA STAZIONE RTN DI SMISTAMENTO A 220 KV "PARTANNA 3" DA INSERIRE IN ENTRA-ESCE SULLA LINEA RTN 220 KV "FULGATORE-PARTANNA";
- B) RACCORDI RTN:
 - B1) n.2 raccordi in entra-esce a 220 kV fra la suddetta SE RTN "Partanna 3" e la linea 220 kV "Fulgatore-Partanna";
 - B2) Nuovo elettrodotto di RTN a 220 kV di collegamento fra la nuova SE Partanna 3 e la esistente SE RTN 220 kV Partanna
- C) AMPLIAMENTO DELLA ESISTENTE SE RTN 220 KV PARTANNA CON NUOVO MONTANTE LINEA A 220 KV.

1 ORGANIZZAZIONE DEL PIANO TECNICO DELLE OPERE

1.1. DESCRIZIONE DEL PTO

In funzione di quanto sopra esposto, il fascicolo tecnico del Piano Tecnico delle Opere è stato organizzato considerando gli impianti RTN suddivisi nel seguente modo:

- Stazione Elettrica RTN di smistamento a 220 kV denominata "Partanna 3", nel seguito solo SE RTN Partanna 3;
- Raccordi in linea aerea a 220 kV fra la nuova SE Partanna 3 e la esistente linea aerea 220 kV della RTN denominata SE Fulgatore – SE Partanna e nuovo elettrodolto aereo 220 kV fra la nuova SE Partanna 3 e la esistente SE Partanna;
- Ampliamento SE Partanna
- Sottostazione Elettrica di Utenza (SSE) 30/220 kV", nel seguito solo SSE Energia Verde;
- Connessione in cavo AT tra SSE Utente e stallo in stazione Elettrica (SE) RTN

Per quanto sopra il fascicolo tecnico del Piano Tecnico delle Opere in argomento sarà suddiviso in 5 capitoli:

01. Opere di inquadramento generale (paragrafo 1.2)
02. SE RTN 220 kV Partanna 3 (paragrafo 1.3)
03. Raccordi AT (paragrafo 1.4)
04. Ampliamento SE Partanna (paragrafo 1.5)
05. Opere di Utenza (paragrafo 1.6), costituite dalla SSE Energia Verde e collegamento in cavo AT verso la SE RTN Partanna 3

1.2. OPERE DI INQUADRAMENTO GENERALE

Tale capitolo del Piano Tecnico delle opere consta dei seguenti documenti:

Codifica	Descrizione elaborato
01.01.01	Organizzazione PTO ed elenco elaborati
01.01.02	Elenco ditte catastali
01.01.03	Relazione geologica
01.02.01	Corografia su carta IGM
01.02.02	Inquadramento tecnico su carta litologica
01.02.03	Inquadramento tecnico su Rete Natura
01.02.04	Inquadramento su ortofoto
01.02.05	Corografia su CTR con DPA
01.02.05a	Carta interferenze su CTR
01.02.06	Carta dei vincoli su CTR
01.02.07	Stralci carte PAI
01.02.08	Inquadramento urbanistico su PRG
01.02.09	Planimetria catastale con DPA
01.02.10	Area soggetta a vincolo preordinato all'esproprio

1.3. STAZIONE ELETTRICA RTN "PARTANNA 3"

Tale capitolo del Piano Tecnico delle opere consta dei seguenti documenti.

Codifica	Descrizione elaborato
02.01.01	Relazione Tecnica SE RTN "Partanna 3"
02.01.02	Valutazione campi elettromagnetici SE RTN "Partanna 3"
02.02.01	Rilievo piano altimetrico
02.02.02	Inquadratura su ortofoto SE Partanna 3
02.03.01	Planimetria elettromeccanica SE Partanna 3
02.03.02	Sezioni elettromeccaniche SE Partanna 3
02.03.03	Schema elettrico unifilare SE Partanna 3
02.03.04	Pianta, Prospetti e Sezioni Edificio Integrato
02.03.05	Pianta, Prospetti e sezione Edificio p.ti consegna MT e TLC
02.03.06	Pianta, Prospetti e sezioni Chiosco
02.03.07	Architettonico della torre faro da 25 m
02.03.08	Architettonico del cancello
02.03.09	Architettonico della recinzione
02.03.10a	Linee di deflusso acque meteoriche su CTR
02.03.10b	Linee di deflusso acque meteoriche su catastale
02.03.11	Relazione sulla gestione delle terre e rocce da scavo
02.03.11a	Rilievo planoaltimetrico, sbancamenti e rinterri
02.03.12	Documentazione fotografica SE RTN Partanna 3
02.03.13	Documentazione fotografica SE RTN Partanna 3 - Edificio
02.03.14	Strada di accesso SE RTN Partanna 3

1.4. LINEE AEREE A 220 kV

Tale capitolo del Piano Tecnico delle opere consta dei seguenti documenti.

Codifica	Descrizione elaborato
03.01.01	Relazione Tecnica elettrodotti aerei 220 kV di RTN
03.01.01a	Relazione interferenze elettrodotti aerei 220 kV
03.01.02	Caratteristiche impianti elettrodotti aerei 220 kV
03.01.03	Caratteristiche componenti elettrodotti aerei 220 kV
03.01.04	Valutazione campi elettromagnetici elettrodotti aerei 220 kV
03.01.04a	Documentazione fotografica interferenze e elettrodotti aerei 220 kV
03.02.01	Profili altimetrici raccordi in linea aerea 220 kV alla SE Partanna 3
03.02.02	Profilo altimetrico elettrodotto aereo 220 kV "Partanna 3-Partanna"

1.5. AMPLIAMENTO SE RTN PARTANNA

Tale capitolo del Piano Tecnico delle opere consta dei seguenti documenti:

Codifica	Descrizione elaborato
04.01.01	Relazione Tecnica ampliamento SE RTN "Partanna"
04.01.02	Valutazione campi elettromagnetici SE RTN "Partanna"
04.03.01	Planimetria elettromeccanica SE Partanna
04.03.02	Sezione elettromeccanica nuovo stallo linea in SE Partanna
04.03.03	Schema elettrico unifilare SE Partanna

1.6. IMPIANTO DI UTENZA

Tale capitolo del Piano Tecnico delle opere consta dei seguenti documenti:

Codifica	Descrizione elaborato
05.01.01	Relazione tecnica Impianto di utenza
05.01.02	Valutazione CEM impianto di utenza
05.01.03	Componenti cavo AT
05.03.01	Planimetria elettromeccanica SSE Energia Verde IP
05.03.02	Sezioni elettromeccaniche SSE Energia Verde TP
05.03.03	Schema elettrico unifilare SSE Energia Verde TP
05.03.04	Pianta, Prospetti e Sezioni Elettrico Comandi SSE Energia Verde IP
05.03.05	Architettonico della torre faro da 25 m
05.03.06	Architettonico del cancello
05.03.07	Architettonico recinzione



REGIONE SICILIANA
Libero Consorzio Comunale di Trapani
Comune di Santa Ninfa




**IMPIANTO DI PRODUZIONE DI ENERGIA ELETTRICA
DA FONTE FOTOVOLTAICA DA 150 MW "POZZILLO"
ADEGUAMENTO DELLE INFRASTRUTTURE DELLA RTN**

PIANO TECNICO DELLE OPERE

Sezione 1	ELENCO DITTE CATASTALI	N. Tavola 01.01.02	
PARTE GENERALE		Formato A4	Scala --

REVISIONI					
REV.	DATA	MODIFICA	ESEGUITO	VERIFICATO	APPROVATO
00	Maggio 2019	Prima stesura	Ing. Francesco Chiri	Ing. Francesco Chiri	Ing. Francesco Chiri
01	Aprile 2021	Modifica richiesta da Terna S.p.a	Ing. Francesco Chiri	Ing. Francesco Chiri	Ing. Francesco Chiri
02					
03					
04					
05					

PROFESSIONISTA INCARICATO: Ing. Francesco Chiri		COMMITTENTE: ENERGIA VERDE TRAPANI S.R.L. ENERGIA VERDE TRAPANI SRL VIA XX Settembre n. 69 - Palermo (PA) P.IVA 06734140822 P.IVA 06734140822
		GESTORE RETE:

IMPIANTO FOTOVOLTAICO DA 150 MW "FV POZZILLO"
ADEGUAMENTO DELLE INFRASTRUTTURE DELLA RTN

ELENCO DITTE CATASTALI

OPERE DI RTN

Particelle interessate da esproprio

N.	Comune	Foglio	Particella	Intestati		C.F.	Diritti e oneri reali
				n.	Dati anagrafici		
1			453	1	Palmeri Antonino	PLMNNN58A09I291N	Proprietà 1/1
2			112	1	Palmeri Antonino	PLMNNN58A09I291N	Proprietà 1/1
3			113	1	Armata Giuseppe	RMTGPP64A01H700Z	Proprietà
4			72	1	Armata Giuseppe	RMTGPP64A01H700Z	Proprietà
5			104	1	Armata Giuseppe	RMTGPP64A01H700Z	Proprietà
6			105	1	Crimi Antonio Salvatore	CRMNNS68D01H700Q	Proprietà 1/1
7			73	1	Crimi Antonio Salvatore	CRMNNS68D01H700Q	Proprietà 1/1
8			304	1	Pasqualon Franco e Antonio S.S. - Società Agricola con sede in San Donà di Piave (Ve)	862710274	Proprietà 1/1
9			74	1	Bacchi Giovanna	BCCGNN62S62I291E	Proprietà 1/1
10			67	1	Bacchi Giovanna	BCCGNN62S62I291E	Proprietà 1/1
11			68	1	Bacchi Giovanna	BCCGNN62S62I291E	Proprietà 1/1
12			299	1	Bellafiore Giuseppe	BLLGPP57S21I291R	Proprietà 1000/1000
13			69	1	Aiello Vincenzo	LLAVCN49A16I291I	Proprietà 1000/1000

IMPIANTO FOTOVOLTAICO DA 150 MW "FV POZZILLO"
 ADEGUAMENTO DELLE INFRASTRUTTURE DELLA RTN

ELENCO DITTE CATASTALI

OPERE DI RTN

Particelle interessate da esproprio

N.	Comune	Foglio	Particella	Intestati		C.F.	Diritti e oneri reali
				n.	Dati anagrafici		
14	Santa Ninfa	52	96	1	Aiello Vincenzo	LLAVCN49A16I291I	Proprietà 1000/1000
15			95	1	Aiello Anna Maria	LLANMR68D54L331Z	Proprietà 1/2
16				2	Aiello Maria Grazia	LLAMGR61B58I291S	Proprietà 1/2
17			450	1	Marino Vincenzo	MRNVCN72P07C286H	Proprietà
18			582	1	VIEFFE Società Semplice Agricola	6177160824	Proprietà 1/1
19			119	1	Zichitella Maria	ZCHMRA63M43E974U	Proprietà 1/1
20			293	1	Vascellari Dal Fiol Mario	VSCMRA58D09L700B	Proprietà 1/1
21			292	1	Biondo Ninfa	BNDNNF46A64I291H	Proprietà 1000/1000
22			37	1	Zichitella Maria	ZCHMRA63M43E974U	Proprietà 1/1
23			296	1	Vascellari Dal Fiol Mario	VSCMRA58D09L700B	Proprietà 1/1
24			295	1	Biondo Ninfa	BNDNNF46A64I291H	Proprietà 1000/1000
25			294	1	Biondo Marianna	BNDMNN54B42I291J	Proprietà 1000/1000
26			126	1	Saluto Salvatore	SLTSVT71C11E023S	Proprietà 1000/1000
27			124	1	Lo Palazzo Rosa	LPLRSO27A53I291J	Proprietà 1000/1000

IMPIANTO FOTOVOLTAICO DA 150 MW "FV POZZILLO"
 ADEGUAMENTO DELLE INFRASTRUTTURE DELLA RTN

ELENCO DITTE CATASTALI

OPERE DI RTN

Particelle interessate da esproprio

N.	Comune	Foglio	Particella	Intestati		C.F.	Diritti e oneri reali
				n.	Dati anagrafici		
28			323	1	Trombino Massimo	TRMMSM72S11G273M	Proprietà 1/1
29			128	1	Saluto Salvatore	SLTSVT71C11E023S	Proprietà 1000/1000
30			452	1	Palmeri Giovanna	PLMGNN52A68I291E	Proprietà 1/1
31			25	1	Calamia Carlo	CLMCRL58T16A176Y	Proprietà 1/1
32			34	1	Palmeri Antonino	PLMNNN58A09I291N	Proprietà 1/1
33			303	1	PASQUALON FRANCO E ANTONIO S.S. - SOCIETA' AGRICOLA con sede in SAN DONA' DI PIAVE (VE)	862710274	Proprietà 1/1
34			65	1	Armata Giuseppe	RMTGPP64A01H700Z	Proprietà
35			66	1	Crimi Antonio Salvatore	CRMNNS68D01H700Q	Proprietà 1/1
36			595				ente urbano
37			455	1	Palmeri Vita	PLMVTI54A64I291A	Proprietà 1/1
38			70	1	Aiello Anna Maria	LLANMR68D54L331Z	Proprietà 1/2
				2	Aiello Maria Grazia	LLAMGR61B58I291S	Proprietà 1/2
39			71	1	Aiello Anna Maria	LLANMR68D54L331Z	Proprietà 1/2

IMPIANTO FOTOVOLTAICO DA 150 MW "FV POZZILLO"
 ADEGUAMENTO DELLE INFRASTRUTTURE DELLA RTN

ELENCO DITTE CATASTALI

OPERE DI RTN

Particelle interessate da esproprio

N.	Comune	Foglio	Particella	Intestati		C.F.	Diritti e oneri reali
				n.	Dati anagrafici		
39			71	2	Aiello Maria Grazia	LLAMGR61B58I291S	Proprietà 1/2
40			450	1	Marino Vincenzo	MRNVCN72P07C286H	Proprietà
41			293	1	Lupo Giuseppe Antonio	LPUGPP74L12B521C	Proprietà 1/1
42			16	1	Lupo Nicolò	LPUNCL89C20F061I	Proprietà 1/1
43			223	1	Bonsignore Francesco	BNSFNC67T24I291R	Proprietà 1/1
44			108	1	Bonsignore Francesco	BNSFNC67T24I291R	Proprietà 1/1
45			109	1	Rubino Giuseppe	RBNGPP65T18H700C	Proprietà 1000/1000
46			114	1	Rubino Giuseppe	RBNGPP65T18H700C	Proprietà 1000/1000
47			148	1	Letizia Maria	LTZMRA50R66H700D	Proprietà 1/4
				2	Letizia Marianna	LTZMNN63D49H700K	Proprietà 1/4
				3	Letizia Salvatore	LTZSVT59C12H700V	Proprietà 1/4
				4	Letizia Valeria	LTZVLR91S43D423Y	Proprietà 1/4
48			149	1	Letizia Maria	LTZMRA50R66H700D	Proprietà 1/4
				2	Letizia Marianna	LTZMNN63D49H700K	Proprietà 1/4
				3	Letizia Salvatore	LTZSVT59C12H700V	Proprietà 1/4

IMPIANTO FOTOVOLTAICO DA 150 MW "FV POZZILLO"
 ADEGUAMENTO DELLE INFRASTRUTTURE DELLA RTN

ELENCO DITTE CATASTALI

OPERE DI RTN

Particelle interessate da esproprio

N.	Comune	Foglio	Particella	Intestati		C.F.	Diritti e oneri reali						
				n.	Dati anagrafici								
49	Castelvetrano	3	23	4	Letizia Valeria	LTZVLR91S43D423Y	Proprietà 1/4						
				1	Letizia Maria	LTZMRA50R66H700D	Proprietà 1/4						
				2	Letizia Marianna	LTZMNN63D49H700K	Proprietà 1/4						
				3	Letizia Salvatore	LTZSVT59C12H700V	Proprietà 1/4						
50			Castelvetrano	3	127	4	Letizia Valeria	LTZVLR91S43D423Y	Proprietà 1/4				
						1	Errera Girolama	RRRGLM37B49E974F	Proprietà 1/3				
						2	Galfano Salvatore	GLFSVT65E10E974C	Proprietà 1/3				
51					Castelvetrano	3	126	3	Galfano Vito Felice	GLFVFL61T05E974M	Proprietà 1/3		
								1	Errera Girolama	RRRGLM37B49E974F	Proprietà 1/3		
								2	Galfano Salvatore	GLFSVT65E10E974C	Proprietà 1/3		
52							Castelvetrano	3	251	3	Galfano Vito Felice	GLFVFL61T05E974M	Proprietà 1/3
										1	Fargione Rosaria	FRGRSR68R43I291Z	Proprietà 1/1
53	Castelvetrano	3							284	Lupo Nicolò	LPUNCL89C20F061I	Proprietà 1/1	
54									285	1	Lupo Nicolò	LPUNCL89C20F061I	Proprietà 1/1
										1	Milazzo Girolamo	MLZGLM18S16A176C	Proprietà 1/6
55									Castelvetrano	3	15	2	Milazzo Ignazia

IMPIANTO FOTOVOLTAICO DA 150 MW "FV POZZILLO"
 ADEGUAMENTO DELLE INFRASTRUTTURE DELLA RTN

ELENCO DITTE CATASTALI

OPERE DI RTN

Particelle interessate da esproprio

N.	Comune	Foglio	Particella	Intestati		C.F.	Diritti e oneri reali
				n.	Dati anagrafici		
55			15	3	Milazzo Margherita	MLZMGH20T65A176Q	Proprietà 1/6
				4	Scurto Caterina	SCRCRN17R65A176X	Proprietà 3/6 e usufrutto 1/2
56			171	1	Letizia Maria	LTZMRA50R66H700D	Proprietà 1/4
				2	Letizia Marianna	LTZMNN63D49H700K	Proprietà 1/4
				3	Letizia Salvatore	LTZSVT59C12H700V	Proprietà 1/4
				4	Letizia Valeria	LTZVLR91S43D423Y	Proprietà 1/4
57			113	1	Letizia Maria	LTZMRA50R66H700D	Proprietà 1/4
				2	Letizia Marianna	LTZMNN63D49H700K	Proprietà 1/4
				3	Letizia Salvatore	LTZSVT59C12H700V	Proprietà 1/4
				4	Letizia Valeria	LTZVLR91S43D423Y	Proprietà 1/4
58		115	1	Ponzo Antonia	PNZNTN35E57M081N	Proprietà 1000/1000	
59			35	1	Indelicato Giovanni	NDLGNN59H19E974M	Proprietà 3/9
				2	Indelicato Giovanni	NDLGNN82D24E974Q	Proprietà 1/9
				3	Indelicato Giuseppe	NDLGPP54H26E974N	Proprietà 3/9
				4	Indelicato Nicola	NDLNCL75S28D423C	Proprietà 1/9
				5	Indelicato Vincenzo	NDLVCN73E04D423V	Proprietà 1/9
60		435	1	Genna Francesco	GNNFNC76M25C286F	Proprietà 1/1	
61		36	1	Genna Salvatore Pietro	GNNSVT44P12E974C	Proprietà 1000/1000	

IMPIANTO FOTOVOLTAICO DA 150 MW "FV POZZILLO"
 ADEGUAMENTO DELLE INFRASTRUTTURE DELLA RTN

ELENCO DITTE CATASTALI

OPERE DI RTN

Particelle interessate da esproprio

N.	Comune	Foglio	Particella	Intestati		C.F.	Diritti e oneri reali
				n.	Dati anagrafici		
62			37	1	Amato Filippa	MTAFPP60P59E974Q	Proprietà 1/6
				2	Amato Giacomo	MTAGCM62S06E974Q	Proprietà 1/6
				3	Amato Margherita	MTAMGH72T51E974V	Proprietà 1/6
				4	Amato Maria	MTAMRA70D69E974U	Proprietà 1/6
				5	Ferreri Vita	FRRVTI37H60E974E	Proprietà 2/6
63			238	1	Amato Filippa	MTAFPP60P59E974Q	Proprietà 1/6
				2	Amato Giacomo	MTAGCM62S06E974Q	Proprietà 1/6
				3	Amato Margherita	MTAMGH72T51E974V	Proprietà 1/6
				4	Amato Maria	MTAMRA70D69E974U	Proprietà 1/6
				5	Ferreri Vita	FRRVTI37H60E974E	Proprietà 2/6
64			207	1	Amato Margherita		Livellario
				2	Calefati Guido		Diritto del concedente
65			298	1	Amato Antonino	MTANNN40M30E974A	Livellario
				2	Calefati Guido		Diritto del concedente
66			117	1	Grimaldi Tommaso	GRMTMS43S24I291G	Proprietà 1/1

IMPIANTO FOTOVOLTAICO DA 150 MW "FV POZZILLO"
 ADEGUAMENTO DELLE INFRASTRUTTURE DELLA RTN

ELENCO DITTE CATASTALI

OPERE DI RTN

Particelle interessate da esproprio

N.	Comune	Foglio	Particella	Intestati		C.F.	Diritti e oneri reali
				n.	Dati anagrafici		
67	Castelvetrano	4	182	1	Santo Rosaria	SNTRSR80D58Z103L	Proprietà 1/1
68			237	1	Gesù Vincenza Patrizia	GSEVCN72L48E974M	Proprietà 1/1
69			151	1	Stellino Antonino	STLNNN74R05A176P	Proprietà 1/1
70			148	1	Abate Vittoria	BTAVTR56E41E023O	Proprietà 1000/1000
71			149	1	Galefati Guido		Diritto del concedente
				2	Marchese Pietro	MRCPTR52D29C286F	Proprietà 1/2
				3	Varia Giovanna	VRAGNN10M50G347V	Proprietà 1/2
72			159	1	Galefati Guido		Diritto del concedente
				2	Marchese Pietro	MRCPTR52D29C286F	Proprietà 1/2
				3	Varia Giovanna	VRAGNN10M50G347V	Proprietà 1/2
73			950	1	Licata Michelina	LCTMHL50A58B521K	Proprietà
				2	Polizzi Vincenza	PLZVCN14E54B521P	Usufrutto
74			951	1	Licata Michelina	LCTMHL50A58B521K	Proprietà
				2	Polizzi Vincenza	PLZVCN14E54B521P	Usufrutto
75			952	1	Licata Michelina	LCTMHL50A58B521K	Proprietà

IMPIANTO FOTOVOLTAICO DA 150 MW "FV POZZILLO"
 ADEGUAMENTO DELLE INFRASTRUTTURE DELLA RTN

ELENCO DITTE CATASTALI

OPERE DI RTN

Particelle interessate da esproprio

N.	Comune	Foglio	Particella	Intestati		C.F.	Diritti e oneri reali
				n.	Dati anagrafici		
75			552	2	Polizzi Vincenza	PLZVCN14E54B521P	Usufrutto parziale
76			18	1	Di Maio Giuseppe	DMIGPP35T19C286K	Proprietà 1000/1000
77			459	1	Di Maio Giuseppe	DMIGPP35T19C286K	Proprietà 1000/1000
78			456	1	Di Maio Giuseppe	DMIGPP35T19C286K	Proprietà 1000/1000
79			457	1	Calefati Guido		Proprietà 1000/1000
80			7	1	Galefati Guido		Proprietà 1000/1000
81			12	1	Galefati Guido		Proprietà 1000/1000
82			34	1	Calefati Guido	CLFGDU12H17G273U	Diritto del concedente
				2	Mauro Giuseppe	MRAGPP51H01E974C	Livellario
83			206	1	Amato Margherita		Livellario
				2	Calefati Guido		Diritto del concedente
84			38	1	Santo Rosaria	SNTRSR80D58Z103L	Proprietà 1/1
85			184	1	Santo Rosaria	SNTRSR80D58Z103L	Proprietà 1/1
86			436	1	Genna Francesco	GNNFNC76M25C286F	Proprietà 1/1
87			115	1	Genna Salvatore Pietro	GNSVT44P12E974C	Proprietà 1000/1000

IMPIANTO FOTOVOLTAICO DA 150 MW "FV POZZILLO"
 ADEGUAMENTO DELLE INFRASTRUTTURE DELLA RTN

ELENCO DITTE CATASTALI

OPERE DI RTN

Particelle interessate da esproprio

N.	Comune	Foglio	Particella	Intestati		C.F.	Diritti e oneri reali		
				n.	Dati anagrafici				
88			193	1	Genna Salvatore Pietro	GNN SVT44P12E974C	Proprietà 1000/1000		
89			116	1	Amato Antonino	MTANNN40M30E974A	Livellario		
				2	Calefati Guido		Diritto del concedente		
90			486	1	Angileri Antonia	NGLNTN50C56E974T	Proprietà 1000/1000		
91			487	1	Pellegrino Vito Liborio	PLLVLB72T02E974T	Proprietà 1/1		
92			252	1	Pellegrino Vito Liborio	PLLVLB72T02E974T	Proprietà 1/1		
93			949	1	Romeo Gina	RMOGNI56C51C275R	Proprietà 1/1		
94			19	1	Calefati Guido		Proprietà 1000/1000		
95			Castelv etrano	7	151	1	Centonze Melchiorre	CNTMCH27S24C286R	Proprietà 1000/1000
96					116	1	Centonze Melchiorre	CNTMCH27S24C286R	Proprietà 1000/1000
97			74	1	Pavan Eddy	PVNDDY77B19H657M	Proprietà 1/1		
98			63	1	Pavan Eddy	PVNDDY77B19H657M	Proprietà 1/1		
99			76	1	Pavan Eddy	PVNDDY77B19H657M	Proprietà 1/1		
100			77	1	Pavan Eddy	PVNDDY77B19H657M	Proprietà 1/1		
101			365	1	Pavan Eddy	PVNDDY77B19H657M	Proprietà 1/1		

IMPIANTO FOTOVOLTAICO DA 150 MW "FV POZZILLO"
 ADEGUAMENTO DELLE INFRASTRUTTURE DELLA RTN

ELENCO DITTE CATASTALI

OPERE DI RTN

Particelle interessate da esproprio

N.	Comune	Foglio	Particella	Intestati		C.F.	Diritti e oneri reali
				n.	Dati anagrafici		
102	Castelvetrano	12	366	1	Pavan Eddy	PVNDDY77B19H657M	Proprietà 1/1
103			99	1	Cutrona Anna Lucia	CTRNLC64C49H700V	Proprietà 1/1
104			370	1	Cutrona Anna Lucia	CTRNLC64C49H700V	Proprietà 1/1
105			98	1	Cutrona Anna Lucia	CTRNLC64C49H700V	Proprietà 1/1
106			371	1	Cutrona Anna Lucia	CTRNLC64C49H700V	Proprietà 1/1
107			394	1	Martino Caterina	MRTC RN51M69C286F	Proprietà 1000/1000
108			321	1	Rizzo Vita	RZZVTI51H62C286P	Proprietà 1/1
109			84	1	Rizzo Vita	RZZVTI51H62C286P	Proprietà 1/1
110			85	1	Rizzo Vita	RZZVTI51H62C286P	Proprietà 1000/1000
111			83	1	Rizzo Vita	RZZVTI51H62C286P	Proprietà 1/1
112			87	1	Rizzo Vita	RZZVTI51H62C286P	Proprietà 1000/1000
113			70	1	Di Maio Giacomo		Usufrutto 1/2
				2	Di Maio Melchiorre	DMIMCH26P28C286X	da verificare
114			72	1	Pavan Eddy	PVNDDY77B19H657M	Proprietà 1/1
115			73	1	Pavan Eddy	PVNDDY77B19H657M	Proprietà 1/1

IMPIANTO FOTOVOLTAICO DA 150 MW "FV POZZILLO"
ADEGUAMENTO DELLE INFRASTRUTTURE DELLA RTN

ELENCO DITTE CATASTALI

OPERE DI RTN

Particelle interessate da esproprio

N.	Comune	Foglio	Particella	Intestati		C.F.	Diritti e oneri reali
				n.	Dati anagrafici		
116			75	1	Calafati Guido		Proprietà 1000/1000
117			364	1	Pavan Eddy	PVNDDY77B19H657M	Proprietà 1/1
118			320	1	Curia Rosario	CRURSR43B16C286M	Proprietà 1000/1000
119			81	1	Sciacca Santo Giovanni	SCCSTG67C04C286T	Proprietà 1/1
120			82	1	Rizzo Vita	RZZVTI51H62C286P	Proprietà 1/1
121			362	1	Rizzo Vita	RZZVTI51H62C286P	Proprietà 1000/1000
122			86	1	Rizzo Vita	RZZVTI51H62C286P	Proprietà 1000/1000
123			88	1	Di Maio Giacomo		Proprietà 1000/1000
124			339	1	Rizzo Vita	RZZVTI51H62C286P	Proprietà 1/1
125			140	1	Rete ferroviaria italiana - Società per Azioni in sigla RFI	1585570581	Proprietà 1/1
126			110	1	Bianco Rita	BNCRTI76T48C286R	Proprietà 1000/1000
127			173	1	Ancona Gaspare	NCNGPR42E23C286X	Proprietà 1000/1000
128			111	1	Buffa Antonio	BFFNTN67B08E974K	Proprietà 1000/1000

IMPIANTO FOTOVOLTAICO DA 150 MW "FV POZZILLO"
ADEGUAMENTO DELLE INFRASTRUTTURE DELLA RTN

ELENCO DITTE CATASTALI

OPERE DI RTN

Particelle interessate da esproprio

N.	Comune	Foglio	Particella	Intestati		C.F.	Diritti e oneri reali
				n.	Dati anagrafici		
129	Castelvetrano	13	113	1	Alagna Ignazia	LGNGNZ43H56E974P	Proprietà 1/2
				2	Buffa Nicolo	BFFNTN67B08E974K	Proprietà 1/2
130			114	1	Alagna Ignazia	LGNGNZ43H56E974P	Proprietà 1/2
				2	Buffa Nicolo	BFFNTN67B08E974K	Proprietà 1/2
131			133	1	Bianco Rita	BNCRTI76T48C286R	Proprietà 1000/1000
132			123	1	Leone Giovanna	LNEGNN77T43C286O	Proprietà 1000/1000
133			124	1	Agogliaro Eleonora	GLLNR27S62C286I	Proprietà 334/1000
				2	Anatra Aurelio	NTRRLA67C29D423J	Proprietà 222/1000
				3	Anatra Franca Loredana	NTRFNC68H42C286X	Proprietà 222/1000
				4	Anatra Giuseppa	NTRGPP70B58C286M	Proprietà 222/1000
134			98	1	Barone Giovanni		Usufruttuario parziale
				2	Eritreo Barone Caterina	RTRCRN37C58C286B	Proprietà
135			5	1	Rete ferroviaria italiana - Società per Azioni in sigla RFI	1585570581	Proprietà 1/1
136	197	1	Eritreo Diego		Proprietà 1000/1000		

IMPIANTO FOTOVOLTAICO DA 150 MW "FV POZZILLO"
 ADEGUAMENTO DELLE INFRASTRUTTURE DELLA RTN

ELENCO DITTE CATASTALI

OPERE DI RTN

Particelle interessate da esproprio

N.	Comune	Foglio	Particella	Intestati		C.F.	Diritti e oneri reali
				n.	Dati anagrafici		
137			100	1	Eritreo Diego		Proprietà 1000/1000
138			112	1	Buffa Antonio	BFFNTN67B08E974K	Proprietà 1000/1000
139			116	1	Alagna Ignazia	LGNGNZ43H56E974P	Proprietà 1/2
				2	Buffa Orsola Anna	BFFRLN72P60F061P	Proprietà 1/2
140			134	1	Bianco Giovanni	BNCGNN49E15I291Q	Proprietà 1000/1000
141			132	1	Bianco Rita	BNCRTI76T48C286R	Proprietà 1000/1000
142			125	1	Agogliaro Eleonora	GLLNR27S62C286I	Proprietà 500/1000
				2	Anatra Aurelio	NTRRLA67C29D423J	Proprietà 250/1000
				3	Anatra Giuseppa	NTRGPP70B58C286M	Proprietà 250/1000
143			126	1	Agogliaro Eleonora	GLLNR27S62C286I	Proprietà 500/1000
				2	Anatra Aurelio	NTRRLA67C29D423J	Proprietà 250/1000
				3	Anatra Giuseppa	NTRGPP70B58C286M	Proprietà 250/1000
144			24	1	Calcara Giuseppe	CLCGPP73P15C286I	Proprietà 1/1
145			112	1	Tringali Antonina	TRNNNN40E60I754F	Proprietà 1000/1000
146			158	1	Saladino Francesco	SLDFNC58H01I291N	Proprietà 1000/1000

IMPIANTO FOTOVOLTAICO DA 150 MW "FV POZZILLO"
 ADEGUAMENTO DELLE INFRASTRUTTURE DELLA RTN

ELENCO DITTE CATASTALI

OPERE DI RTN

Particelle interessate da esproprio

N.	Comune	Foglio	Particella	Intestati		C.F.	Diritti e oneri reali
				n.	Dati anagrafici		
147	Castelvetrano	21	30	1	Gavio Teresa Agata	GVATSG49H62B521G	Proprietà 1/1
148			35	1	Triolo Leonarda Anna Giuseppa	TRLLRD65C71C286P	Proprietà 1/1
149			36	1	Tilotta Santo	TLTSNT63P18L331C	Proprietà 1/1
150			37	1	Roberto Dea	RBRDEA45L20B584D	Proprietà 1/1
151			42	1	Roberto Dea	RBRDEA45L20B584D	Proprietà 1/1
152			135	1	Tramonte Rosa	TRMRSO60D58E023W	Proprietà 1000/1000
153			47	1	Tramonte Rosa	TRMRSO60D58E023W	Proprietà 1000/1000
154			48	1	Tramonte Rosa	TRMRSO60D58E023W	Proprietà 1000/1000
155			159				ente urbano
156			138	1	Gavio Teresa Agata	GVATSG49H62B521G	Proprietà 1/1
157			38	1	AZIENDA SANITARIA PROVINCIALE DI TRAPANI	2363280815	Proprietà 1/1
158			43	1	Roberto Dea	RBRDEA45L20B584D	Proprietà 1/1
				1	Di Simone Kate	DSMKTA42R45C286D	Proprietà 1/4

IMPIANTO FOTOVOLTAICO DA 150 MW "FV POZZILLO"
 ADEGUAMENTO DELLE INFRASTRUTTURE DELLA RTN

ELENCO DITTE CATASTALI

OPERE DI RTN

Particelle interessate da esproprio

N.	Comune	Foglio	Particella	Intestati		C.F.	Diritti e oneri reali
				n.	Dati anagrafici		
159			44	2	Di Simone Maria Teresa	DSMMTR36P62C286N	Proprietà 1/4
				3	Di Simone Aurelio	DSMRLA49R09C286L	Proprietà 1/4
				4	Di Simone Egle	DSMGLE44T58C286I	Proprietà 1/4
160			45	1	Tramonte Rosa	TRMRSO60D58E023W	Proprietà 1000/1000
161			146	1	Tramonte Rosa	TRMRSO60D58E023W	Proprietà 1000/1000
162			198	1	Anas spa con sede in Palermo	80208450587	Proprietà 1000/1000
163			199	1	Marchese Ignazio	MRCGNZ55P03H7000	Proprietà 1/1
164			102	1	Cossentino Francesca	CSSFNC66M55C286T	Proprietà 500/1000
				2	Lupo Caterina	LPUCRN43C66C286W	Proprietà 500/1000
165			103	1	Tilotta Accursia Maria	TLTCRS76L43C286F	Proprietà 1/1
166			106	1	Tilotta Biagia	TLTBGI73S61C286B	Proprietà 1/1
167			111	1	Marchese Ignazio	MRCGNZ55P03H7000	Proprietà 1/1
168			174	1	Marchese Ignazio	MRCGNZ55P03H7000	Proprietà 1/1
169			118	1	Crescente Girolamo	CRSGLM49B01C286A	Proprietà 1000/1000

IMPIANTO FOTOVOLTAICO DA 150 MW "FV POZZILLO"
 ADEGUAMENTO DELLE INFRASTRUTTURE DELLA RTN

ELENCO DITTE CATASTALI

OPERE DI RTN

Particelle interessate da esproprio

N.	Comune	Foglio	Particella	Intestati		C.F.	Diritti e oneri reali
				n.	Dati anagrafici		
170			122	1	Montalbano Vito	MNTVTI68L31G347W	Proprietà 1/1
171			126	1	Amella Calogera Elena Maria	MLLCGR47D53C286C	Proprietà 1/1
172			127	1	Di Stefano Giuseppe	DSTGPP26L02C286J	Proprietà 1/6
				2	Di stefano Leonardo	DSTLRD22C11C286A	Proprietà 1/6
				3	Di Stefano Susanna	DSTSNN67R54L331Z	Proprietà 2/6
				4	Ferraro Felicia	FRRFLC29S70G347N	Proprietà 2/6
173			128	1	Di Stefano Susanna	DSTSNN67R54L331Z	Proprietà 1/4
				2	Ferraro Felicia	FRRFLC29S70G347N	Proprietà 3/4
174			129	1	Di Stefano Susanna	DSTSNN67R54L331Z	Proprietà 1/4
				2	Ferraro Felicia	FRRFLC29S70G347N	Proprietà 3/4
175			130	1	D'Angelo Pietro	DNGPTR39B19C286T	Proprietà 1000/1000
176			131	1	D'Angelo Pietro	DNGPTR39B19C286T	Proprietà 1000/1000
177			132	1	D'Angelo Pietro	DNGPTR39B19C286T	Proprietà 1000/1000
178			61	1	Pellegrino Angela	PLLNGL57H45C286L	Proprietà 1/2

IMPIANTO FOTOVOLTAICO DA 150 MW "FV POZZILLO"
 ADEGUAMENTO DELLE INFRASTRUTTURE DELLA RTN

ELENCO DITTE CATASTALI

OPERE DI RTN

Particelle interessate da esproprio

N.	Comune	Foglio	Particella	Intestati		C.F.	Diritti e oneri reali
				n.	Dati anagrafici		
178	Castelvetrano	22	134	2	Pellegrino Vincenzo	PLLVCN54L09C286Z	Proprietà 1/2
179			135	1	Sieli Giovanni Paolo	SLIGNN49E26G347D	Proprietà 1/1
180			136	1	Sieli Giovanni Paolo	SLIGNN49E26G347D	Proprietà 1/1
181			105	1	Marotta Giovanna	MRTGNN24R59C286F	Proprietà 1000/1000
182			107	1	Crescente Girolamo	CRSGLM49B01C286A	Proprietà 1000/1000
183			108	1	Crescente Girolamo	CRSGLM49B01C286A	Proprietà 1000/1000
184			109	1	Crescente Girolamo	CRSGLM49B01C286A	Proprietà 1000/1000
185			110	1	Giardina Francesca Adelina	GRDFNC29A41C286L	Proprietà 1000/1000
186			112	1	Regazzo Massimo	RGZMSM77C23F241V	Proprietà 1/1
187			212	1	Regazzo Massimo	RGZMSM77C23F241V	Proprietà 1/1
188			119	1	Monteleone Calogera	MNTCGR38M48I533K	Proprietà 1/1
189			120	1	Ancona Anna	NCNNA46M68C286H	Proprietà 1000/1000
190			117	1	Crescente Girolamo	CRSGLM49B01C286A	Proprietà 1000/1000
191			112	1	Crescente Girolamo	CRSGLM49B01C286A	Proprietà

IMPIANTO FOTOVOLTAICO DA 150 MW "FV POZZILLO"
 ADEGUAMENTO DELLE INFRASTRUTTURE DELLA RTN

ELENCO DITTE CATASTALI

OPERE DI RTN

Particelle interessate da esproprio

N.	Comune	Foglio	Particella	Intestati		C.F.	Diritti e oneri reali
				n.	Dati anagrafici		
191			113	2	Curseri Caterina	CRSCRN56S46C286H	Proprietà
192			114	1	Curseri Caterina	CRSCRN56S46C286H	Proprietà 1000/1000
193			116	1	Curseri Caterina	CRSCRN56S46C286H	Proprietà 1000/1000
194			140	1	Pulaneo Francesco	PLNFNC82P29C286I	Proprietà 1/1
195			123	1	Cancilleri Antonia	CNCNTN36T58C286O	Proprietà 1000/1000
196			124	1	Montalbano Francesca Gabriella	MNTFNC70H60G347R	Proprietà 1/1
197			201	1	Montalbano Francesca Gabriella	MNTFNC70H60G347R	Proprietà 1/1
198			202	1	Montalbano Francesca Gabriella	MNTFNC70H60G347R	Proprietà 1/1
199			125	1	Amella Calogera Elena Maria	MLLCGR47D53C286C	Proprietà 1/1
200			133	1	Pellegrino Angela	PLLNGL57H45C286L	Proprietà 1/2
				2	Pellegrino Vincenzo	PLLVCN54L09C286Z	Proprietà 1/2
201			141	1	Ingoglia Giuseppina	NGGGPP29T60C286A	Proprietà 1000/1000
202			134	1	Tilotta Antonino	TLTNNN18P27C286P	Proprietà 1000/1000

IMPIANTO FOTOVOLTAICO DA 150 MW "FV POZZILLO"
 ADEGUAMENTO DELLE INFRASTRUTTURE DELLA RTN

ELENCO DITTE CATASTALI

OPERE DI RTN

Particelle interessate da esproprio

N.	Comune	Foglio	Particella	Intestati		C.F.	Diritti e oneri reali
				n.	Dati anagrafici		
203	Castelvetrano	28	142	1	Giardina Grillo Anna	GRDNNA57M45L331S	Proprietà 1000/1000
204			5	1	Giardina Grillo Anna	GRDNNA57M45L331S	Proprietà 1000/1000
205			27	1	Leggio Maria Annunziata	LGGMNN68C65C286R	Proprietà 1/1
206			68	1	Santangelo Giovanni	SNTGNN48B23C286E	Proprietà 1/2
				2	Santangelo Vincenzo	SNTVCN47B03C286B	Proprietà 1/2
207			28	1	Santangelo Giovanni	SNTGNN48B23C286E	Proprietà 1/2
				2	Santangelo Vincenzo	SNTVCN47B03C286B	Proprietà 1/2
208			33	1	Martino Maria	MRTMRA32H68C286U	Proprietà 1000/1000
209			21	1	Cangemi Antonina Maria Rita		Nuda proprietà 1/3
				2	Cangemi Antonino		Usufrutto 1/1
				3	Cangemi Francesca	CNGFNC84M59F061J	Nuda proprietà 1/3
				4	Cangemi Letizia	CNGLTZ80H70F061J	Nuda proprietà 1/3
210			26	1	Casola Giuseppe	CSLGPP60D01C286Z	Proprietà 1/1
211	136	1	Leggio Maria Annunziata	LGGMNN68C65C286R	Proprietà 1/1		
212	139	1	Giardina Grillo Anna	GRDNNA57M45L331S	Proprietà 1/1		

IMPIANTO FOTOVOLTAICO DA 150 MW "FV POZZILLO"
 ADEGUAMENTO DELLE INFRASTRUTTURE DELLA RTN

ELENCO DITTE CATASTALI

OPERE DI RTN

Particelle interessate da esproprio

N.	Comune	Foglio	Particella	Intestati		C.F.	Diritti e oneri reali
				n.	Dati anagrafici		
213			5	1	Giardina Grillo Anna	GRDNNA57M45L331S	Proprietà 1000/1000
214			32	1	Casola Giuseppe	CSLGPP60D01C286Z	Proprietà 1/1
215			140	1	Giardina Grillo Anna	GRDNNA57M45L331S	Proprietà 1/1
216			146	1	Giardina Grillo Anna	GRDNNA57M45L331S	Proprietà 1/1
217			25	1	Giardina Grillo Anna	GRDNNA57M45L331S	Proprietà 1000/1000
218			16	1	Zinnati Antonino	ZNNNNN33A26G347I	Proprietà 1/1
219			244	1	Biondo Francesca Maria	BNDFNC48D51I291U	Proprietà 1000/1000
220			19	1	Biondo Francesca Maria	BNDFNC48D51I291U	Proprietà 1000/1000
221			20	1	Accardi Gina Maria	CCRGMR72M45F061S	Proprietà 1/1
222			249	1	Biondo Francesca Maria	BNDFNC48D51I291U	Proprietà
223			222	1	Biondo Francesca Maria	BNDFNC48D51I291U	Proprietà
224			25	1	Aiello Udienna	LLADNZ47D65G347K	Proprietà 1/4
				2	Blunda Francesco	BLNFNC43M27H700C	Proprietà
225			26	1	Aiello Udienna	LLADNZ47D65G347K	Proprietà 1/4
				2	Blunda Francesco	BLNFNC43M27H700C	Proprietà

IMPIANTO FOTOVOLTAICO DA 150 MW "FV POZZILLO"
 ADEGUAMENTO DELLE INFRASTRUTTURE DELLA RTN

ELENCO DITTE CATASTALI

OPERE DI RTN

Particelle interessate da esproprio

N.	Comune	Foglio	Particella	Intestati		C.F.	Diritti e oneri reali
				n.	Dati anagrafici		
226			35	1	Rete ferroviaria italiana - Società per Azioni in sigla RFI S.p.A. con sede in Roma	1585570581	Proprietà 1/1
227			40	1	Aiello Udienna	LLADNZ47D65G347K	Proprietà 1/4
				2	Blunda Francesco	BLNFNC43M27H700C	Proprietà
228			39	1	Aiello Udienna	LLADNZ47D65G347K	Proprietà 1/4
				2	Blunda Francesco	BLNFNC43M27H700C	Proprietà
229			87	1	Rametta Maria Cristina	RMTMCR75T71C286L	Proprietà 1/1
230			86	1	Rametta Maria Cristina	RMTMCR75T71C286L	Proprietà 1/1
231			101	1	Tigri Grazia	TGRGRZ34C48G347K	Proprietà
232			100	1	Tigri Grazia	TGRGRZ34C48G347K	Proprietà
233			99	1	Tigri Grazia	TGRGRZ34C48G347K	Proprietà
234			97	1	Milano Salvatore	MLNSVT68P05D423A	Proprietà 1/2
				2	Nastasi Rosa	NSTRSO40L55G347E	Proprietà 1/2
235			98	1	Termini Giuseppe Claudio	TRMGPP80S29F061J	Proprietà 1/1

IMPIANTO FOTOVOLTAICO DA 150 MW "FV POZZILLO"
 ADEGUAMENTO DELLE INFRASTRUTTURE DELLA RTN

ELENCO DITTE CATASTALI

OPERE DI RTN

Particelle interessate da esproprio

N.	Comune	Foglio	Particella	Intestati		C.F.	Diritti e oneri reali
				n.	Dati anagrafici		
236	Partanna	60	155	1	Comune di Castelvetrano		Proprietà 1000/1000
237			157	1	Di Martino Maria	DMRMRA41R49G347U	Proprietà 500/1000
				2	Malerba Antonia	MLRNTN65D04G347R	Proprietà 500/1000
238			161	1	Accardi Giuseppe	CCRGPP33D29B521R	Proprietà
				2	Piazza Giovanna	PZZGNN30M49G347S	Proprietà
239			160	1	Cammarata Calogero	CMMCGR59S11G347I	Proprietà 1000/1000
240			23	1	Biondo Francesca Maria	BNDFNC48D51I291U	Proprietà
241			30	1	Aiello Udienna	LLADNZ47D65G347K	Proprietà 1/4
				2	Blunda Francesco	BLNFNC43M27H700C	Proprietà
242			234	1	Marrone Maria Grazia	MRRMGR39L47L331T	Proprietà 1000/1000
243			32	1	Marrone Maria Grazia	MRRMGR39L47L331T	Proprietà 1000/1000
244			34	1	Marrone Maria Grazia	MRRMGR39L47L331T	Proprietà 1000/1000
245			36	1	Marrone Maria Grazia	MRRMGR39L47L331T	Proprietà 1000/1000
246			28	1	Aiello Udienna	LLADNZ47D65G347K	Proprietà 1/4
	2	Blunda Francesco		BLNFNC43M27H700C	Proprietà		

IMPIANTO FOTOVOLTAICO DA 150 MW "FV POZZILLO"
 ADEGUAMENTO DELLE INFRASTRUTTURE DELLA RTN

ELENCO DITTE CATASTALI

OPERE DI RTN

Particelle interessate da esproprio

N.	Comune	Foglio	Particella	Intestati		C.F.	Diritti e oneri reali
				n.	Dati anagrafici		
247			236	1	Marrone Maria Grazia	MRRMGR39L47L331T	Proprietà 1000/1000
248			239	1	Rametta Maria Cristina	RMTMCR75T71C286L	Proprietà 1/1
249			89	1	Termini Luciano	TRMLCN53H14G347Z	Proprietà 1/1
250			102	1	Termini Luciano	TRMLCN53H14G347Z	Proprietà 1/1
251			96	1	Milano Salvatore	MLNSVT68P05D423A	Proprietà 1/2
				2	Nastasi Rosa	NSTRSO40L55G347E	Proprietà 1/2
252			94	1	Tigri Grazia	TGRGRZ34C48G347K	Proprietà
253			103	1	Termini Luciano	TRMLCN53H14G347Z	Proprietà 1000/1000
254			213	1	Tigri Grazia	TGRGRZ34C48G347K	Proprietà
255			104	1	Termini Luciano	TRMLCN53H14G347Z	Proprietà 1000/1000
256			95	1	Termini Giuseppe Claudio	TRMGPP80S29F061J	Proprietà 1/1
257			158	1	Li Vigni Lina Luigia Giovanna	LVGLLG47R66G347K	Proprietà 1000/1000
258			159	1	Termini Luciano	TRMLCN53H14G347Z	Proprietà 1/1
259			162	1	Accardi Giuseppe	CCRGPP33D29B521R	Proprietà

IMPIANTO FOTOVOLTAICO DA 150 MW "FV POZZILLO"
 ADEGUAMENTO DELLE INFRASTRUTTURE DELLA RTN

ELENCO DITTE CATASTALI

OPERE DI RTN

Particelle interessate da esproprio

N.	Comune	Foglio	Particella	Intestati		C.F.	Diritti e oneri reali
				n.	Dati anagrafici		
259			163	2	Piazza Giovanna	PZZGNN30M49G347S	Proprietà
260			164	1	Accardi Giuseppe	CCRGPP33D29B521R	Proprietà
				2	Piazza Giovanna	PZZGNN30M49G347S	Proprietà
261			162	1	Accardi Giuseppe	CCRGPP33D29B521R	Proprietà
				2	Piazza Giovanna	PZZGNN30M49G347S	Proprietà
262	Partanna	61	98	1	Romeo Rosa Maria Anna	RMORMR60R58L331V	Proprietà 1/1
263			100	1	Varvaro Anna	VRVNNA42B60G347S	Proprietà 1000/1000
264			99	1	Rete ferroviaria italiana - Società per Azioni in sigla RFI S.p.A. con sede in Roma	1585570581	Proprietà 1/1
265			97	1	Romeo Rosa Maria Anna	RMORMR60R58L331V	Proprietà 1/1
266			210	1	Triolo Lorenzo	TRLLNZ46D16G347H	Proprietà 1/2
				2	Triolo Tommaso	TRLTMS17A05G347P	Proprietà 1/2
267			211	1	Triolo Lorenzo	TRLLNZ46D16G347H	Proprietà 1/2
				2	Triolo Tommaso	TRLTMS17A05G347P	Proprietà 1/2

IMPIANTO FOTOVOLTAICO DA 150 MW "FV POZZILLO"
 ADEGUAMENTO DELLE INFRASTRUTTURE DELLA RTN

ELENCO DITTE CATASTALI

OPERE DI RTN

Particelle interessate da esproprio

N.	Comune	Foglio	Particella	Intestati		C.F.	Diritti e oneri reali
				n.	Dati anagrafici		
268	na		210	1	Lombardo Giuseppe	LMBGPP46L03G347W	Proprietà 2/3
				2	Lombardo Rosa	LMBRSO52R52G347W	Proprietà 1/3
269			103	1	Lombardo Francesco	LMBFNC39M23G347Q	Livellario per 1/3
				2	Lombardo Giuseppe	LMBGPP46L03G347W	Livellario per 1/3
				3	Lombardo Rosa	LMBRSO52R52G347W	Livellario per 1/3
				4	Valguarnera Corrado	VLGCRD34M22G273G	da verificare
270			105	1	Lombardo Francesco	LMBFNC39M23G347Q	Livellario per 1/3
				2	Lombardo Giuseppe	LMBGPP46L03G347W	Livellario per 1/3
				3	Lombardo Rosa	LMBRSO52R52G347W	Livellario per 1/3
				4	Valguarnera Corrado	VLGCRD34M22G273G	da verificare
271			106	1	Lombardo Giuseppe	LMBGPP46L03G347W	Proprietà 2/3
				2	Lombardo Rosa	LMBRSO52R52G347W	Proprietà 1/3
272	110	1	Lombardo Giuseppe	LMBGPP46L03G347W	Proprietà 2/3		
		2	Lombardo Rosa	LMBRSO52R52G347W	Proprietà 1/3		
273			28	1	Aiello Natala	LLANTL54T48G347M	Nuda proprietà 1/1

IMPIANTO FOTOVOLTAICO DA 150 MW "FV POZZILLO"
ADEGUAMENTO DELLE INFRASTRUTTURE DELLA RTN

ELENCO DITTE CATASTALI

OPERE DI RTN

Particelle interessate da esproprio

N.	Comune	Foglio	Particella	Intestati		C.F.	Diritti e oneri reali
				n.	Dati anagrafici		
273	Partana	63	28	2	Catania Vita	CTNVTI25L45G347W	Usufrutto 1/1
274			176	1	Aiello Giuseppe	LLAGPP51M13G347K	Nuda proprietà 1/1
				2	Catania Vita	CTNVTI25L45G347W	Usufrutto 1/1
275			177	1	Aiello Calogero	LLACGR48B16G347N	Nuda proprietà 1/1
				2	Catania Vita	CTNVTI25L45G347W	Usufrutto 1/1
276			35	1	Aiello Calogero	LLACGR48B16G347N	Proprietà
				2	Zinnati Gaudenzia	ZNNGNZ53C52G347Q	Proprietà
277			163	1	Aiello Calogero	LLACGR48B16G347N	Proprietà 1000/1000
278			175	1	Aiello Calogero	LLACGR48B16G347N	Livellario
				2	Valguarnera Corrado	VLGCRD34M22G273G	Diritto del concedente
279			41	1	Aiello Calogero	LLACGR48B16G347N	Proprietà 1000/1000
280			217				ente urbano
281			143	1	Galfano Paolina	GLFPLN33S66B521A	Proprietà 1000/1000
282			256	1	Aiello Giuseppe	LLAGPP51M13G347K	Proprietà 1/1
283	164	1	Aiello Calogero	LLACGR48B16G347N	Proprietà 1000/1000		

IMPIANTO FOTOVOLTAICO DA 150 MW "FV POZZILLO"
ADEGUAMENTO DELLE INFRASTRUTTURE DELLA RTN

ELENCO DITTE CATASTALI

OPERE DI RTN

Particelle interessate da esproprio

N.	Comune	Foglio	Particella	Intestati		C.F.	Diritti e oneri reali
				n.	Dati anagrafici		
284			61	1	Aiello Calogero	LLACGR48B16G347N	Proprietà 1000/1000







0.000000





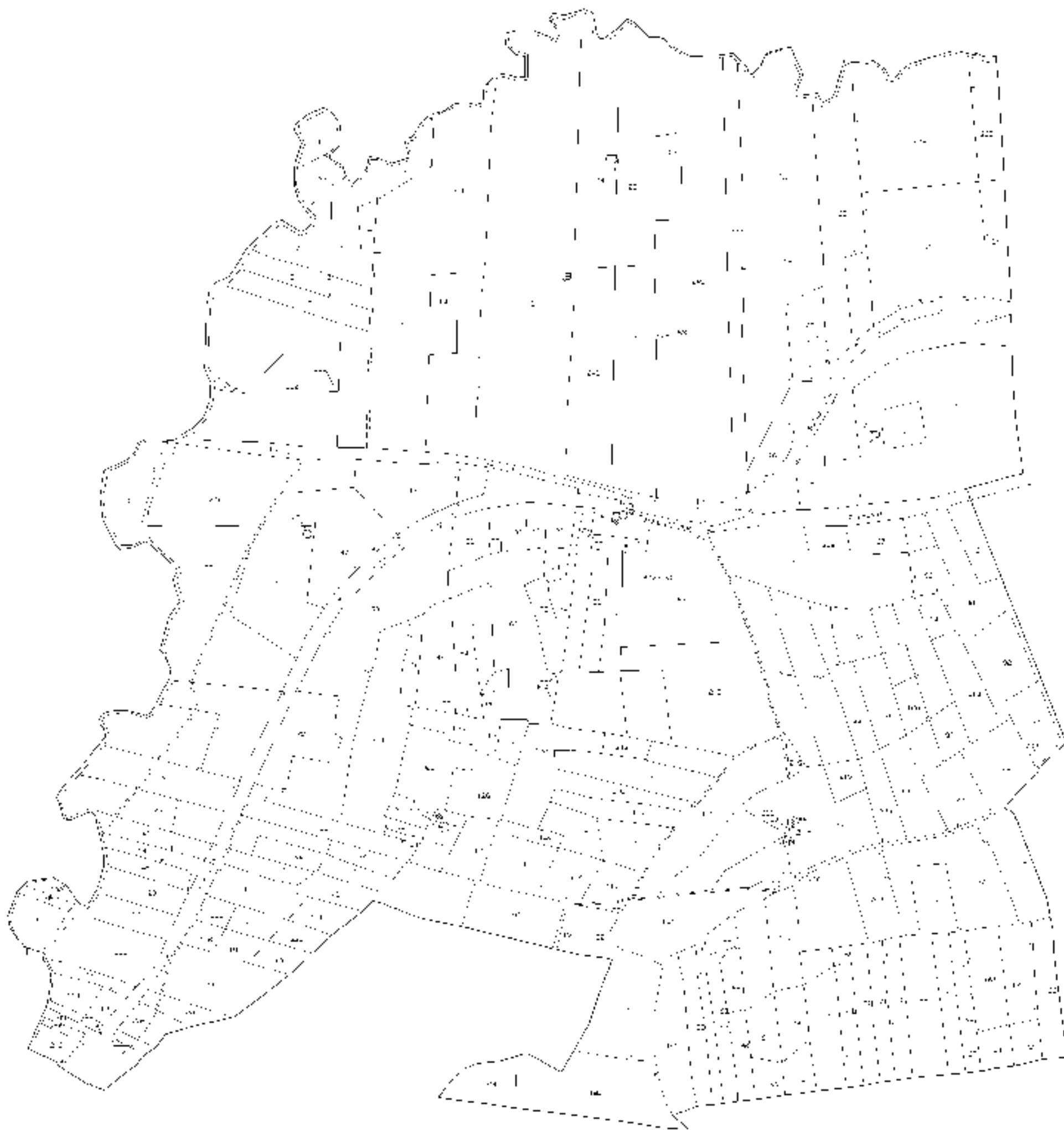
Vertical text on the right edge of the page, possibly a page number or reference code.



4 15 07

7 2490





Vertical text on the right edge of the page, possibly a page number or reference code.





1000

1000

1000

1000

1000



0203

24 de mayo de 1970

Esc. de Ingenieros Técnicos de Topografía

Esc. de Ingenieros Técnicos de Topografía

Ufficio provinciale di: TRAPANI Territorio

Situazione aggiornata al : 19/07/2020

Dati della ricerca

Catasto: **Terreni**

Comune di: **SANTA NINFA** Codice: **I291**

Foglio: **52** Particella: **453**

Immobili individuati: **1**

Elenco Immobili

	Foglio	Particella	Sub	Qualità	Classe	ha	are	ca	Reddito dominicale	Reddito agrario	Partita	Porzioni
	52	453		SEMINATIVO	2	1	2	50	Euro:45,00	Euro:15,88		

Immobile selezionato

Catasto: **Terreni** Comune: **SANTA NINFA** Codice: **I291**

Foglio:**52** Particella:**453**

Elenco Intestati

	Nominativo o denominazione	Codice fiscale	Titolarità	Quota	Altri dati
	PALMERI ANTONINO nato a SANTA NINFA (TP) il 09/01/1958	PLMNNN58A09I291N	Proprieta'	1/1	

Ufficio provinciale di: TRAPANI Territorio

Situazione aggiornata al : 19/07/2020

Dati della ricerca

Catasto: **Terreni**

Comune di: **SANTA NINFA** Codice: **I291**

Foglio: **52** Particella: **112**

Immobili individuati: **1**

Elenco Immobili

	Foglio	Particella	Sub	Qualità	Classe	ha	are	ca	Reddito dominicale	Reddito agrario	Partita	Porzioni
	52	112		SEMINATIVO	2		48	80	Euro:21,42	Euro:7,56		

Immobile selezionato

Catasto: **Terreni** Comune: **SANTA NINFA** Codice: **I291**

Foglio:**52** Particella:**112**

Elenco Intestati

	Nominativo o denominazione	Codice fiscale	Titolarità	Quota	Altri dati
	PALMERI ANTONINO nato a SANTA NINFA (TP) il 09/01/1958	PLMNNN58A09I291N	Proprieta'	1/1	

Ufficio provinciale di: TRAPANI Territorio

Situazione aggiornata al : 19/07/2020

Immobile selezionato

Catasto: **Terreni** Comune: **SANTA NINFA** Codice: **I291**

Foglio:**52** Particella:**113**

Immobili individuati: **2**

Elenco Immobili Porzioni

Foglio	Particella	Sub	Porz	Qualità	Classe	ha	are	ca	Reddito dominicale	Reddito agrario
52	113		AA	PASCOLO	2			64	Euro:0,07	Euro: 0,04
52	113		AB	VIGNETO	2		4	26	Euro:3,41	Euro: 1,32

Immobile selezionato

Catasto: **Terreni** Comune: **SANTA NINFA** Codice: **I291**

Foglio:**52** Particella:**113**

Elenco Intestati

	Nominativo o denominazione	Codice fiscale	Titolarità	Quota	Altri dati
	ARMATA GIUSEPPE nato a SALEMI (TP) il 01/01/1964	RMTGPP64A01H700Z	Proprieta'	3/6	
	ARMATA GIUSEPPE nato a SALEMI (TP) il 01/01/1964	RMTGPP64A01H700Z	Proprieta'	3/6	

Ufficio provinciale di: TRAPANI Territorio

Situazione aggiornata al : 19/07/2020

Dati della ricerca

Catasto: **Terreni**

Comune di: **SANTA NINFA** Codice: **I291**

Foglio: **52** Particella: **72**

Immobili individuati: **1**

Elenco Immobili

	Foglio	Particella	Sub	Qualità	Classe	ha	are	ca	Reddito dominicale	Reddito agrario	Partita	Porzioni
	52	72		VIGNETO	2	1	51	90	Euro:121,60	Euro:47,07	5210	

Immobile selezionato

Catasto: **Terreni** Comune: **SANTA NINFA** Codice: **I291**

Foglio:**52** Particella:**72**

Elenco Intestati

	Nominativo o denominazione	Codice fiscale	Titolarità	Quota	Altri dati
	ARMATA GIUSEPPE nato a SALEMI (TP) il 01/01/1964	RMTGPP64A01H700Z	Proprieta'	3/6	
	ARMATA GIUSEPPE nato a SALEMI (TP) il 01/01/1964	RMTGPP64A01H700Z	Proprieta'	3/6	

Ufficio provinciale di: TRAPANI Territorio

Situazione aggiornata al : 19/07/2020

Dati della ricerca

Catasto: **Terreni**

Comune di: **SANTA NINFA** Codice: **I291**

Foglio: **52** Particella: **104**

Immobili individuati: **1**

Elenco Immobili

	Foglio	Particella	Sub	Qualità	Classe	ha	are	ca	Reddito dominicale	Reddito agrario	Partita	Porzioni
	52	104		PASCOLO	2	94	40		Euro:9,75	Euro:5,36	5210	

Immobile selezionato

Catasto: **Terreni** Comune: **SANTA NINFA** Codice: **I291**

Foglio:**52** Particella:**104**

Elenco Intestati

	Nominativo o denominazione	Codice fiscale	Titolarità	Quota	Altri dati
	ARMATA GIUSEPPE nato a SALEMI (TP) il 01/01/1964	RMTGPP64A01H700Z	Proprieta'	3/6	
	ARMATA GIUSEPPE nato a SALEMI (TP) il 01/01/1964	RMTGPP64A01H700Z	Proprieta'	3/6	

Ufficio provinciale di: TRAPANI Territorio

Situazione aggiornata al : 19/07/2020

Immobile selezionato

Catasto: **Terreni** Comune: **SANTA NINFA** Codice: **I291**

Foglio:**52** Particella:**105**

Immobili individuati: **2**

Elenco Immobili Porzioni

Foglio	Particella	Sub	Porz	Qualità	Classe	ha	are	ca	Reddito dominicale	Reddito agrario
52	105		AA	SEMINATIVO	2		8	62	Euro:3,78	Euro: 1,34
52	105		AB	PASCOLO ARB	U	1	19	38	Euro:43,16	Euro: 30,83

Immobile selezionato

Catasto: **Terreni** Comune: **SANTA NINFA** Codice: **I291**

Foglio:**52** Particella:**105**

Elenco Intestati

	Nominativo o denominazione	Codice fiscale	Titolarità	Quota	Altri dati
	CRIMI ANTONIO SALVATORE nato a SALEMI (TP) il 01/04/1968	CRMNNS68D01H700Q	Proprieta'	1/1	

Ufficio provinciale di: TRAPANI Territorio

Situazione aggiornata al : 19/07/2020

Immobile selezionato

Catasto: **Terreni** Comune: **SANTA NINFA** Codice: **I291**

Foglio:**52** Particella:**73**

Immobili individuati: **3**

Elenco Immobili Porzioni

Foglio	Particella	Sub	Porz	Qualità	Classe	ha	are	ca	Reddito dominicale	Reddito agrario
52	73		AA	SEMINATIVO	3	1	57	41	Euro:44,71	Euro: 24,39
52	73		AB	VIGNETO	2		3	19	Euro:2,55	Euro: 0,99
52	73		AC	PASCOLO ARB	U		1	80	Euro:0,65	Euro: 0,46

Immobile selezionato

Catasto: **Terreni** Comune: **SANTA NINFA** Codice: **I291**

Foglio:**52** Particella:**73**

Elenco Intestati

	Nominativo o denominazione	Codice fiscale	Titolarità	Quota	Altri dati
	CRIMI ANTONIO SALVATORE nato a SALEMI (TP) il 01/04/1968	CRMNNS68D01H700Q	Proprieta'	1/1	

Ufficio provinciale di: TRAPANI Territorio

Situazione aggiornata al : 19/07/2020

Dati della ricerca

Catasto: **Terreni**

Comune di: **SANTA NINFA** Codice: **I291**

Foglio: **52** Particella: **304**

Immobili individuati: **1**

Elenco Immobili

	Foglio	Particella	Sub	Qualità	Classe	ha	are	ca	Reddito dominicale	Reddito agrario	Partita	Porzioni
	52	304		VIGNETO	2	1	74	65	Euro:139,81	Euro:54,12	5212	

Immobile selezionato

Catasto: **Terreni** Comune: **SANTA NINFA** Codice: **I291**

Foglio:**52** Particella:**304**

Elenco Intestati

	Nominativo o denominazione	Codice fiscale	Titolarità	Quota	Altri dati
	PASQUALON FRANCO E ANTONIO S.S. - SOCIETA' AGRICOLA con sede in SAN DONA' DI PIAVE (VE)	00862710274	Proprieta'	1/1	

Ufficio provinciale di: TRAPANI Territorio

Situazione aggiornata al : 19/07/2020

Dati della ricerca

Catasto: **Terreni**

Comune di: **SANTA NINFA** Codice: **I291**

Foglio: **52** Particella: **74**

Immobili individuati: **1**

Elenco Immobili

	Foglio	Particella	Sub	Qualità	Classe	ha	are	ca	Reddito dominicale	Reddito agrario	Partita	Porzioni
	52	74		VIGNETO	2		61	35	Euro:49,11	Euro:19,01		

Immobile selezionato

Catasto: **Terreni** Comune: **SANTA NINFA** Codice: **I291**

Foglio:**52** Particella:**74**

Elenco Intestati

	Nominativo o denominazione	Codice fiscale	Titolarità	Quota	Altri dati
	BACCHI GIOVANNA nata a SANTA NINFA (TP) il 22/11/1962	BCCGNN62S62I291E	Proprieta'	1/1	

Ufficio provinciale di: TRAPANI Territorio

Situazione aggiornata al : 19/07/2020

Immobile selezionato

Catasto: **Terreni** Comune: **SANTA NINFA** Codice: **I291**

Foglio:**52** Particella:**67**

Immobili individuati: **2**

Elenco Immobili Porzioni

Foglio	Particella	Sub	Porz	Qualità	Classe	ha	are	ca	Reddito dominicale	Reddito agrario
52	67		AA	SEMINATIVO	4	1	20	35	Euro:18,65	Euro: 7,46
52	67		AB	VIGNETO	2	1	50		Euro:120,08	Euro: 46,48

Immobile selezionato

Catasto: **Terreni** Comune: **SANTA NINFA** Codice: **I291**

Foglio:**52** Particella:**67**

Elenco Intestati

	Nominativo o denominazione	Codice fiscale	Titolarietà	Quota	Altri dati
	BACCHI GIOVANNA nata a SANTA NINFA (TP) il 22/11/1962	BCCGNN62S62I291E	Proprieta'	1/1	

Ufficio provinciale di: TRAPANI Territorio

Situazione aggiornata al : 19/07/2020

Immobile selezionato

Catasto: **Terreni** Comune: **SANTA NINFA** Codice: **I291**

Foglio:**52** Particella:**68**

Immobili individuati: **2**

Elenco Immobili Porzioni

Foglio	Particella	Sub	Porz	Qualità	Classe	ha	are	ca	Reddito dominicale	Reddito agrario
52	68		AA	VIGNETO	2	2	30		Euro:184,12	Euro: 71,27
52	68		AB	SEMINATIVO	4		33	80	Euro:5,24	Euro: 2,09

Immobile selezionato

Catasto: **Terreni** Comune: **SANTA NINFA** Codice: **I291**

Foglio:**52** Particella:**68**

Elenco Intestati

	Nominativo o denominazione	Codice fiscale	Titolarità	Quota	Altri dati
	BACCHI GIOVANNA nata a SANTA NINFA (TP) il 22/11/1962	BCCGNN62S62I291E	Proprieta'	1/1	

Ufficio provinciale di: TRAPANI Territorio

Situazione aggiornata al : 19/07/2020

Immobile selezionato

Catasto: **Terreni** Comune: **SANTA NINFA** Codice: **I291**

Foglio: **52** Particella: **299**

Immobili individuati: **2**

Elenco Immobili Porzioni

Foglio	Particella	Sub	Porz	Qualità	Classe	ha	are	ca	Reddito dominicale	Reddito agrario
52	299		AA	VIGNETO	2		58		Euro:46,43	Euro: 17,97
52	299		AB	SEMINATIVO	4		77	65	Euro:12,03	Euro: 4,81

Immobile selezionato

Catasto: **Terreni** Comune: **SANTA NINFA** Codice: **I291**

Foglio: **52** Particella: **299**

Elenco Intestati

	Nominativo o denominazione	Codice fiscale	Titolarità	Quota	Altri dati
	BELLAFIORE GIUSEPPE nato a SANTA NINFA (TP) il 21/11/1957	BLLGPP57S21I291R	Proprieta'	1000/1000	

Ufficio provinciale di: TRAPANI Territorio

Situazione aggiornata al : 19/07/2020

Dati della ricerca

Catasto: **Terreni**

Comune di: **SANTA NINFA** Codice: **I291**

Foglio: **52** Particella: **69**

Immobili individuati: **1**

Elenco Immobili

	Foglio	Particella	Sub	Qualità	Classe	ha	are	ca	Reddito dominicale	Reddito agrario	Partita	Porzioni
	52	69		VIGNETO	2	1	33	15	Euro:106,59	Euro:41,26		

Immobile selezionato

Catasto: **Terreni** Comune: **SANTA NINFA** Codice: **I291**

Foglio:**52** Particella:**69**

Elenco Intestati

	Nominativo o denominazione	Codice fiscale	Titolarità	Quota	Altri dati
	AIELLO VINCENZO nato a SANTA NINFA (TP) il 16/01/1949	LLAVCN49A16I291I	Proprieta'	1000/1000	

Ufficio provinciale di: TRAPANI Territorio

Situazione aggiornata al : 19/07/2020

Immobile selezionato

Catasto: **Terreni** Comune: **SANTA NINFA** Codice: **I291**

Foglio:**52** Particella:**96**

Immobili individuati: **2**

Elenco Immobili Porzioni

Foglio	Particella	Sub	Porz	Qualità	Classe	ha	are	ca	Reddito dominicale	Reddito agrario
52	96		AA	VIGNETO	2		2		Euro:1,60	Euro: 0,62
52	96		AB	PASCOLO	1			30	Euro:0,05	Euro: 0,02

Immobile selezionato

Catasto: **Terreni** Comune: **SANTA NINFA** Codice: **I291**

Foglio:**52** Particella:**96**

Elenco Intestati

	Nominativo o denominazione	Codice fiscale	Titolarità	Quota	Altri dati
	AIELLO VINCENZO nato a SANTA NINFA (TP) il 16/01/1949	LLAVCN49A16I291I	Proprieta'	1000/1000	

Ufficio provinciale di: TRAPANI Territorio

Situazione aggiornata al : 19/07/2020

Dati della ricerca

Catasto: **Terreni**

Comune di: **SANTA NINFA** Codice: **I291**

Foglio: **52** Particella: **95**

Immobili individuati: **1**

Elenco Immobili

	Foglio	Particella	Sub	Qualità	Classe	ha	are	ca	Reddito dominicale	Reddito agrario	Partita	Porzioni
	52	95		SEMINATIVO	2	2			Euro:87,80	Euro:30,99		

Immobile selezionato

Catasto: **Terreni** Comune: **SANTA NINFA** Codice: **I291**

Foglio:**52** Particella:**95**

Elenco Intestati

	Nominativo o denominazione	Codice fiscale	Titolarità	Quota	Altri dati
	AIELLO ANNA MARIA nata a TRAPANI (TP) il 14/04/1968	LLANMR68D54L331Z	Proprieta'	1/2	
	AIELLO MARIA GRAZIA nata a SANTA NINFA (TP) il 18/02/1961	LLAMGR61B58I291S	Proprieta'	1/2	

Ufficio provinciale di: TRAPANI Territorio

Situazione aggiornata al : 19/07/2020

Dati della ricerca

Catasto: **Terreni**

Comune di: **SANTA NINFA** Codice: **I291**

Foglio: **52** Particella: **450**

Immobili individuati: **1**

Elenco Immobili

	Foglio	Particella	Sub	Qualità	Classe	ha	are	ca	Reddito dominicale	Reddito agrario	Partita	Porzioni
	52	450		SEMINATIVO	2	2	13	64	Euro:93,79	Euro:33,10		

Immobile selezionato

Catasto: **Terreni** Comune: **SANTA NINFA** Codice: **I291**

Foglio:**52** Particella:**450**

Elenco Intestati

	Nominativo o denominazione	Codice fiscale	Titolarietà	Quota	Altri dati
	MARINO VINCENZO nato a CASTELVETRANO (TP) il 07/09/1972	MRNVCN72P07C286H	Proprieta'	1/6	
	MARINO VINCENZO nato a CASTELVETRANO (TP) il 07/09/1972	MRNVCN72P07C286H	Proprieta'	5/6	

Ufficio provinciale di: TRAPANI Territorio

Situazione aggiornata al : 19/07/2020

Immobile selezionato

Catasto: **Terreni** Comune: **SANTA NINFA** Codice: **I291**

Foglio:**52** Particella:**582**

Immobili individuati: **4**

Elenco Immobili Porzioni

Foglio	Particella	Sub	Porz	Qualità	Classe	ha	are	ca	Reddito dominicale	Reddito agrario
52	582		AA	ULIVETO	2		22	1	Euro:13,64	Euro: 11,37
52	582		AB	VIGNETO	2	26	21	28	Euro:2.098,36	Euro: 812,27
52	582		AC	SEMINATIVO	2		83	11	Euro:36,48	Euro: 12,88
52	582		AD	INCOLT PROD	U		73	27	Euro:1,14	Euro: 1,14

Immobile selezionato

Catasto: **Terreni** Comune: **SANTA NINFA** Codice: **I291**

Foglio:**52** Particella:**582**

Elenco Intestati

	Nominativo o denominazione	Codice fiscale	Titolarietà	Quota	Altri dati
	VIEFFE SOCIETA' SEMPLICE AGRICOLA con sede in SAN GIUSEPPE JATO (PA)	06177160824	Proprieta'	1/1	

Ufficio provinciale di: TRAPANI Territorio

Situazione aggiornata al : 19/07/2020

Dati della ricerca

Catasto: **Terreni**

Comune di: **SANTA NINFA** Codice: **I291**

Foglio: **52** Particella: **119**

Immobili individuati: **1**

Elenco Immobili

	Foglio	Particella	Sub	Qualità	Classe	ha	are	ca	Reddito dominicale	Reddito agrario	Partita	Porzioni
	52	119		SEMINATIVO	2	3	68	20	Euro:161,64	Euro:57,05	3937	

Immobile selezionato

Catasto: **Terreni** Comune: **SANTA NINFA** Codice: **I291**

Foglio:**52** Particella:**119**

Elenco Intestati

	Nominativo o denominazione	Codice fiscale	Titolarità	Quota	Altri dati
	ZICHITTELLA MARIA nata a MARSALA (TP) il 03/08/1963	ZCHMRA63M43E974U	Proprieta'	1/1	

Ufficio provinciale di: TRAPANI Territorio

Situazione aggiornata al : 19/07/2020

Dati della ricerca

Catasto: **Terreni**

Comune di: **SANTA NINFA** Codice: **I291**

Foglio: **52** Particella: **293**

Immobili individuati: **1**

Elenco Immobili

	Foglio	Particella	Sub	Qualità	Classe	ha	are	ca	Reddito dominicale	Reddito agrario	Partita	Porzioni
	52	293		SEMINATIVO	1		68	80	Euro:35,53	Euro:19,54		

Immobile selezionato

Catasto: **Terreni** Comune: **SANTA NINFA** Codice: **I291**

Foglio:**52** Particella:**293**

Elenco Intestati

	Nominativo o denominazione	Codice fiscale	Titolarità	Quota	Altri dati
	VASCELLARI DAL FIOLE MARIO nato a VAZZOLA (TV) il 09/04/1958	VSCMRA58D09L700B	Proprieta'	1/1	

Ufficio provinciale di: TRAPANI Territorio

Situazione aggiornata al : 19/07/2020

Dati della ricerca

Catasto: **Terreni**

Comune di: **SANTA NINFA** Codice: **I291**

Foglio: **52** Particella: **292**

Immobili individuati: **1**

Elenco Immobili

	Foglio	Particella	Sub	Qualità	Classe	ha	are	ca	Reddito dominicale	Reddito agrario	Partita	Porzioni
	52	292		SEMINATIVO	2		59		Euro:25,90	Euro:9,14		

Immobile selezionato

Catasto: **Terreni** Comune: **SANTA NINFA** Codice: **I291**

Foglio:**52** Particella:**292**

Elenco Intestati

	Nominativo o denominazione	Codice fiscale	Titolarità	Quota	Altri dati
	BIONDO NINFA nata a SANTA NINFA (TP) il 24/01/1946	BNDNNF46A64I291H	Proprieta'	1000/1000	

Ufficio provinciale di: TRAPANI Territorio

Situazione aggiornata al : 19/07/2020

Dati della ricerca

Catasto: **Terreni**

Comune di: **SANTA NINFA** Codice: **I291**

Foglio: **52** Particella: **37**

Immobili individuati: **1**

Elenco Immobili

	Foglio	Particella	Sub	Qualità	Classe	ha	are	ca	Reddito dominicale	Reddito agrario	Partita	Porzioni
	52	37		SEMINATIVO	3		85	10	Euro:24,17	Euro:13,19		

Immobile selezionato

Catasto: **Terreni** Comune: **SANTA NINFA** Codice: **I291**

Foglio:**52** Particella:**37**

Elenco Intestati

	Nominativo o denominazione	Codice fiscale	Titolarità	Quota	Altri dati
	ZICHITTELLA MARIA nata a MARSALA (TP) il 03/08/1963	ZCHMRA63M43E974U	Proprieta'	1/1	

Ufficio provinciale di: TRAPANI Territorio

Situazione aggiornata al : 19/07/2020

Dati della ricerca

Catasto: **Terreni**

Comune di: **SANTA NINFA** Codice: **I291**

Foglio: **52** Particella: **296**

Immobili individuati: **1**

Elenco Immobili

	Foglio	Particella	Sub	Qualità	Classe	ha	are	ca	Reddito dominicale	Reddito agrario	Partita	Porzioni
	52	296		SEMINATIVO	1		45	50	Euro:23,50	Euro:12,92		

Immobile selezionato

Catasto: **Terreni** Comune: **SANTA NINFA** Codice: **I291**

Foglio:**52** Particella:**296**

Elenco Intestati

	Nominativo o denominazione	Codice fiscale	Titolarità	Quota	Altri dati
	VASCELLARI DAL FIOLE MARIO nato a VAZZOLA (TV) il 09/04/1958	VSCMRA58D09L700B	Proprieta'	1/1	

Ufficio provinciale di: TRAPANI Territorio

Situazione aggiornata al : 19/07/2020

Dati della ricerca

Catasto: **Terreni**

Comune di: **SANTA NINFA** Codice: **I291**

Foglio: **52** Particella: **295**

Immobili individuati: **1**

Elenco Immobili

	Foglio	Particella	Sub	Qualità	Classe	ha	are	ca	Reddito dominicale	Reddito agrario	Partita	Porzioni
	52	295		SEMINATIVO	3		54	60	Euro:15,51	Euro:8,46	3798	

Immobile selezionato

Catasto: **Terreni** Comune: **SANTA NINFA** Codice: **I291**

Foglio:**52** Particella:**295**

Elenco Intestati

	Nominativo o denominazione	Codice fiscale	Titolarità	Quota	Altri dati
	BIONDO NINFA nata a SANTA NINFA (TP) il 24/01/1946	BNDNNF46A64I291H	Proprieta'	1000/1000	

Ufficio provinciale di: TRAPANI Territorio

Situazione aggiornata al : 19/07/2020

Dati della ricerca

Catasto: **Terreni**

Comune di: **SANTA NINFA** Codice: **I291**

Foglio: **52** Particella: **294**

Immobili individuati: **1**

Elenco Immobili

	Foglio	Particella	Sub	Qualità	Classe	ha	are	ca	Reddito dominicale	Reddito agrario	Partita	Porzioni
	52	294		SEMINATIVO	3		63	20	Euro:17,95	Euro:9,79	3798	

Immobile selezionato

Catasto: **Terreni** Comune: **SANTA NINFA** Codice: **I291**

Foglio:**52** Particella:**294**

Elenco Intestati

	Nominativo o denominazione	Codice fiscale	Titolarità	Quota	Altri dati
	BIONDO MARIANNA nata a SANTA NINFA (TP) il 02/02/1954	BNDMNN54B42I291J	Proprieta'	1000/1000	

Ufficio provinciale di: TRAPANI Territorio

Situazione aggiornata al : 19/07/2020

Immobile selezionato

Catasto: **Terreni** Comune: **SANTA NINFA** Codice: **I291**

Foglio:**52** Particella:**126**

Immobili individuati: **3**

Elenco Immobili Porzioni

Foglio	Particella	Sub	Porz	Qualità	Classe	ha	are	ca	Reddito dominicale	Reddito agrario
52	126		AA	SEMINATIVO	3	4	48	32	Euro:127,35	Euro: 69,46
52	126		AB	VIGNETO	2		5	20	Euro:4,16	Euro: 1,61
52	126		AC	PASCOLO	1		1	68	Euro:0,26	Euro: 0,10

Immobile selezionato

Catasto: **Terreni** Comune: **SANTA NINFA** Codice: **I291**

Foglio:**52** Particella:**126**

Elenco Intestati

	Nominativo o denominazione	Codice fiscale	Titolarità	Quota	Altri dati
	SALUTO SALVATORE nato a GIBELLINA (TP) il 11/03/1971	SLTSVT71C11E023S	Proprieta'	1000/1000	

Ufficio provinciale di: TRAPANI Territorio

Situazione aggiornata al : 19/07/2020

Immobile selezionato

Catasto: **Terreni** Comune: **SANTA NINFA** Codice: **I291**

Foglio:**52** Particella:**124**

Immobili individuati: **2**

Elenco Immobili Porzioni

Foglio	Particella	Sub	Porz	Qualità	Classe	ha	are	ca	Reddito dominicale	Reddito agrario
52	124		AA	SEMINATIVO	2		62	35	Euro:27,37	Euro: 9,66
52	124		AB	PASCOLO ARB	U		1	50	Euro:0,54	Euro: 0,39

Immobile selezionato

Catasto: **Terreni** Comune: **SANTA NINFA** Codice: **I291**

Foglio:**52** Particella:**124**

Elenco Intestati

	Nominativo o denominazione	Codice fiscale	Titolarità	Quota	Altri dati
	LO PALAZZO ROSA nata a SANTA NINFA (TP) il 13/01/1927	LPLRSO27A53I291J	Proprieta'	1000/1000	

Ufficio provinciale di: TRAPANI Territorio

Situazione aggiornata al : 19/07/2020

Dati della ricerca

Catasto: **Terreni**

Comune di: **SANTA NINFA** Codice: **I291**

Foglio: **52** Particella: **323**

Immobili individuati: **1**

Elenco Immobili

	Foglio	Particella	Sub	Qualità	Classe	ha	are	ca	Reddito dominicale	Reddito agrario	Partita	Porzioni
	52	323		VIGNETO	2		66	15	Euro:52,95	Euro:20,50		

Immobile selezionato

Catasto: **Terreni** Comune: **SANTA NINFA** Codice: **I291**

Foglio:**52** Particella:**323**

Elenco Intestati

	Nominativo o denominazione	Codice fiscale	Titolarità	Quota	Altri dati
	TROMBINO MASSIMO nato a PALERMO (PA) il 11/11/1972	TRMMSM72S11G273M	Proprieta'	1/1	

Ufficio provinciale di: TRAPANI Territorio

Situazione aggiornata al : 19/07/2020

Immobile selezionato

Catasto: **Terreni** Comune: **SANTA NINFA** Codice: **I291**

Foglio:**52** Particella:**128**

Immobili individuati: **3**

Elenco Immobili Porzioni

Foglio	Particella	Sub	Porz	Qualità	Classe	ha	are	ca	Reddito dominicale	Reddito agrario
52	128		AA	SEMINATIVO	2	1	34	92	Euro:59,23	Euro: 20,90
52	128		AB	VIGNETO	2			13	Euro:0,10	Euro: 0,04
52	128		AC	PASCOLO	2		7	55	Euro:0,78	Euro: 0,43

Immobile selezionato

Catasto: **Terreni** Comune: **SANTA NINFA** Codice: **I291**

Foglio:**52** Particella:**128**

Elenco Intestati

	Nominativo o denominazione	Codice fiscale	Titolarietà	Quota	Altri dati
	SALUTO SALVATORE nato a GIBELLINA (TP) il 11/03/1971	SLTSVT71C11E023S	Proprieta'	1000/1000	

Ufficio provinciale di: TRAPANI Territorio

Situazione aggiornata al : 19/07/2020

Immobile selezionato

Catasto: **Terreni** Comune: **SANTA NINFA** Codice: **I291**

Foglio: **52** Particella: **452**

Immobili individuati: **2**

Elenco Immobili Porzioni

Foglio	Particella	Sub	Porz	Qualità	Classe	ha	are	ca	Reddito dominicale	Reddito agrario
52	452		AA	ULIVETO	2		63	35	Euro:39,26	Euro: 32,72
52	452		AB	VIGNETO	2	1	46		Euro:116,87	Euro: 45,24

Immobile selezionato

Catasto: **Terreni** Comune: **SANTA NINFA** Codice: **I291**

Foglio: **52** Particella: **452**

Elenco Intestati

	Nominativo o denominazione	Codice fiscale	Titolarità	Quota	Altri dati
	PALMERI GIOVANNA nata a SANTA NINFA (TP) il 28/01/1952	PLMGNN52A68I291E	Proprieta'	1/1	

Ufficio provinciale di: TRAPANI Territorio

Situazione aggiornata al : 19/07/2020

Immobile selezionato

Catasto: **Terreni** Comune: **SANTA NINFA** Codice: **I291**

Foglio:**52** Particella:**25**

Immobili individuati: **2**

Elenco Immobili Porzioni

Foglio	Particella	Sub	Porz	Qualità	Classe	ha	are	ca	Reddito dominicale	Reddito agrario
52	25		AA	SEMINATIVO	4		10		Euro:1,55	Euro: 0,62
52	25		AB	PASCOLO	2		88	40	Euro:9,13	Euro: 5,02

Immobile selezionato

Catasto: **Terreni** Comune: **SANTA NINFA** Codice: **I291**

Foglio:**52** Particella:**25**

Elenco Intestati

	Nominativo o denominazione	Codice fiscale	Titolarietà	Quota	Altri dati
	CALAMIA CARLO nato a ALCAMO (TP) il 16/12/1958	CLMCRL58T16A176Y	Proprieta'	1/1	

Ufficio provinciale di: TRAPANI Territorio

Situazione aggiornata al : 19/07/2020

Dati della ricerca

Catasto: **Terreni**

Comune di: **SANTA NINFA** Codice: **I291**

Foglio: **52** Particella: **34**

Immobili individuati: **1**

Elenco Immobili

	Foglio	Particella	Sub	Qualità	Classe	ha	are	ca	Reddito dominicale	Reddito agrario	Partita	Porzioni
	52	34		SEMINATIVO	2		8		Euro:3,51	Euro:1,24		

Immobile selezionato

Catasto: **Terreni** Comune: **SANTA NINFA** Codice: **I291**

Foglio:**52** Particella:**34**

Elenco Intestati

	Nominativo o denominazione	Codice fiscale	Titolarità	Quota	Altri dati
	PALMERI ANTONINO nato a SANTA NINFA (TP) il 09/01/1958	PLMNNN58A09I291N	Proprieta'	1/1	

Ufficio provinciale di: TRAPANI Territorio

Situazione aggiornata al : 19/07/2020

Dati della ricerca

Catasto: **Terreni**

Comune di: **SANTA NINFA** Codice: **I291**

Foglio: **52** Particella: **303**

Immobili individuati: **1**

Elenco Immobili

	Foglio	Particella	Sub	Qualità	Classe	ha	are	ca	Reddito dominicale	Reddito agrario	Partita	Porzioni
	52	303		SEMINATIVO	4		3	25	Euro:0,50	Euro:0,20		

Immobile selezionato

Catasto: **Terreni** Comune: **SANTA NINFA** Codice: **I291**

Foglio:**52** Particella:**303**

Elenco Intestati

	Nominativo o denominazione	Codice fiscale	Titolarità	Quota	Altri dati
	PASQUALON FRANCO E ANTONIO S.S. - SOCIETA' AGRICOLA con sede in SAN DONA' DI PIAVE (VE)	00862710274	Proprieta'	1/1	

Ufficio provinciale di: TRAPANI Territorio

Situazione aggiornata al : 19/07/2020

Dati della ricerca

Catasto: **Terreni**

Comune di: **SANTA NINFA** Codice: **I291**

Foglio: **52** Particella: **65**

Immobili individuati: **1**

Elenco Immobili

	Foglio	Particella	Sub	Qualità	Classe	ha	are	ca	Reddito dominicale	Reddito agrario	Partita	Porzioni
	52	65		VIGNETO	2	3	2	40	Euro:242,07	Euro:93,71		

Immobile selezionato

Catasto: **Terreni** Comune: **SANTA NINFA** Codice: **I291**

Foglio:**52** Particella:**65**

Elenco Intestati

	Nominativo o denominazione	Codice fiscale	Titolarità	Quota	Altri dati
	ARMATA GIUSEPPE nato a SALEMI (TP) il 01/01/1964	RMTGPP64A01H700Z	Proprieta'	3/6	
	ARMATA GIUSEPPE nato a SALEMI (TP) il 01/01/1964	RMTGPP64A01H700Z	Proprieta'	3/6	

Ufficio provinciale di: TRAPANI Territorio

Situazione aggiornata al : 19/07/2020

Dati della ricerca

Catasto: **Terreni**

Comune di: **SANTA NINFA** Codice: **I291**

Foglio: **52** Particella: **66**

Immobili individuati: **1**

Elenco Immobili

	Foglio	Particella	Sub	Qualità	Classe	ha	are	ca	Reddito dominicale	Reddito agrario	Partita	Porzioni
	52	66		SEMINATIVO	4	2	64	64	Euro:41,00	Euro:16,40	5211	

Immobile selezionato

Catasto: **Terreni** Comune: **SANTA NINFA** Codice: **I291**

Foglio:**52** Particella:**66**

Elenco Intestati

	Nominativo o denominazione	Codice fiscale	Titolarità	Quota	Altri dati
	CRIMI ANTONIO SALVATORE nato a SALEMI (TP) il 01/04/1968	CRMNNS68D01H700Q	Proprieta'	1/1	

Ufficio provinciale di: TRAPANI Territorio

Situazione aggiornata al : 19/07/2020

Dati della ricerca

Catasto: **Terreni**

Comune di: **SANTA NINFA** Codice: **I291**

Foglio: **52** Particella: **455**

Immobili individuati: **1**

Elenco Immobili

	Foglio	Particella	Sub	Qualità	Classe	ha	are	ca	Reddito dominicale	Reddito agrario	Partita	Porzioni
	52	455		VIGNETO	2	1	29		Euro:103,27	Euro:39,97		

Immobile selezionato

Catasto: **Terreni** Comune: **SANTA NINFA** Codice: **I291**

Foglio:**52** Particella:**455**

Elenco Intestati

	Nominativo o denominazione	Codice fiscale	Titolarità	Quota	Altri dati
	PALMERI VITA nata a SANTA NINFA (TP) il 24/01/1954	PLMVTI54A64I291A	Proprieta'	1/1	

Ufficio provinciale di: TRAPANI Territorio

Situazione aggiornata al : 19/07/2020

Immobile selezionato

Catasto: **Terreni** Comune: **SANTA NINFA** Codice: **I291**

Foglio:**52** Particella:**70**

Immobili individuati: **2**

Elenco Immobili Porzioni

Foglio	Particella	Sub	Porz	Qualità	Classe	ha	are	ca	Reddito dominicale	Reddito agrario
52	70		AA	SEMINATIVO	2		49	13	Euro:21,57	Euro: 7,61
52	70		AB	ULIVETO	2			87	Euro:0,54	Euro: 0,45

Immobile selezionato

Catasto: **Terreni** Comune: **SANTA NINFA** Codice: **I291**

Foglio:**52** Particella:**70**

Elenco Intestati

	Nominativo o denominazione	Codice fiscale	Titolarità	Quota	Altri dati
	AIELLO ANNA MARIA nata a TRAPANI (TP) il 14/04/1968	LLANMR68D54L331Z	Proprieta'	1/2	
	AIELLO MARIA GRAZIA nata a SANTA NINFA (TP) il 18/02/1961	LLAMGR61B58I291S	Proprieta'	1/2	

Ufficio provinciale di: TRAPANI Territorio

Situazione aggiornata al : 19/07/2020

Dati della ricerca

Catasto: **Terreni**

Comune di: **SANTA NINFA** Codice: **I291**

Foglio: **52** Particella: **71**

Immobili individuati: **1**

Elenco Immobili

	Foglio	Particella	Sub	Qualità	Classe	ha	are	ca	Reddito dominicale	Reddito agrario	Partita	Porzioni
	52	71		SEMINATIVO	2		40	80	Euro:17,91	Euro:6,32		

Immobile selezionato

Catasto: **Terreni** Comune: **SANTA NINFA** Codice: **I291**

Foglio:**52** Particella:**71**

Elenco Intestati

	Nominativo o denominazione	Codice fiscale	Titolarità	Quota	Altri dati
	AIELLO ANNA MARIA nata a TRAPANI (TP) il 14/04/1968	LLANMR68D54L331Z	Proprieta'	1/2	
	AIELLO MARIA GRAZIA nata a SANTA NINFA (TP) il 18/02/1961	LLAMGR61B58I291S	Proprieta'	1/2	

-

Ufficio provinciale di: TRAPANI Territorio

Situazione aggiornata al : 19/07/2020

Dati della ricerca

Catasto: **Terreni**

Comune di: **SANTA NINFA** Codice: **I291**

Foglio: **52** Particella: **450**

Immobili individuati: **1**

Elenco Immobili

	Foglio	Particella	Sub	Qualità	Classe	ha	are	ca	Reddito dominicale	Reddito agrario	Partita	Porzioni
	52	450		SEMINATIVO	2	2	13	64	Euro:93,79	Euro:33,10		

Immobile selezionato

Catasto: **Terreni** Comune: **SANTA NINFA** Codice: **I291**

Foglio:**52** Particella:**450**

Elenco Intestati

	Nominativo o denominazione	Codice fiscale	Titolarità	Quota	Altri dati
	MARINO VINCENZO nato a CASTELVETRANO (TP) il 07/09/1972	MRNVCN72P07C286H	Proprieta'	1/6	
	MARINO VINCENZO nato a CASTELVETRANO (TP) il 07/09/1972	MRNVCN72P07C286H	Proprieta'	5/6	

-

Ufficio provinciale di: TRAPANI Territorio

Situazione aggiornata al : 19/07/2020

Dati della ricerca

Catasto: **Terreni**

Comune di: **CASTELVETRANO** Codice: **C286**

Foglio: **3** Particella: **293**

Immobili individuati: **1**

Elenco Immobili

	Foglio	Particella	Sub	Qualità	Classe	ha	are	ca	Reddito dominicale	Reddito agrario	Partita	Porzioni
	3	293		SEMINATIVO	3	1	64	40	Euro:50,94	Euro:25,47		

Immobile selezionato

Catasto: **Terreni** Comune: **CASTELVETRANO** Codice: **C286**

Foglio:**3** Particella:**293**

Elenco Intestati

	Nominativo o denominazione	Codice fiscale	Titolarità	Quota	Altri dati
	LUPO GIUSEPPE ANTONIO nato a CAMPOBELLO DI MAZARA (TP) il 12/07/1974	LPUGPP74L12B521C	Proprieta'	1/1	

Ufficio provinciale di: TRAPANI Territorio

Situazione aggiornata al : 19/07/2020

Dati della ricerca

Catasto: **Terreni**

Comune di: **CASTELVETRANO** Codice: **C286**

Foglio: **3** Particella: **16**

Immobili individuati: **1**

Elenco Immobili

	Foglio	Particella	Sub	Qualità	Classe	ha	are	ca	Reddito dominicale	Reddito agrario	Partita	Porzioni
	3	16		SEMINATIVO	3	1	66	30	Euro:51,53	Euro:25,77		

Immobile selezionato

Catasto: **Terreni** Comune: **CASTELVETRANO** Codice: **C286**

Foglio:**3** Particella:**16**

Elenco Intestati

	Nominativo o denominazione	Codice fiscale	Titolarità	Quota	Altri dati
	LUPO NICOLO' nato a MAZARA DEL VALLO (TP) il 20/03/1989	LPUNCL89C20F061I	Proprieta'	1/1	

Ufficio provinciale di: TRAPANI Territorio

Situazione aggiornata al : 19/07/2020

Immobile selezionato

Catasto: **Terreni** Comune: **CASTELVETRANO** Codice: **C286**

Foglio: **3** Particella: **223**

Immobili individuati: **2**

Elenco Immobili Porzioni

Foglio	Particella	Sub	Porz	Qualità	Classe	ha	are	ca	Reddito dominicale	Reddito agrario
3	223		AA	SEMINATIVO	3		9	95	Euro:3,08	Euro: 1,54
3	223		AB	PASCOLO	2	2	24	5	Euro:23,14	Euro: 13,89

Immobile selezionato

Catasto: **Terreni** Comune: **CASTELVETRANO** Codice: **C286**

Foglio: **3** Particella: **223**

Elenco Intestati

	Nominativo o denominazione	Codice fiscale	Titolarità	Quota	Altri dati
	BONSIGNORE FRANCESCO nato a SANTA NINFA (TP) il 24/12/1967	BNSFNC67T24I291R	Proprieta'	1/1	

Ufficio provinciale di: TRAPANI Territorio

Situazione aggiornata al : 19/07/2020

Dati della ricerca

Catasto: **Terreni**

Comune di: **CASTELVETRANO** Codice: **C286**

Foglio: **3** Particella: **108**

Immobili individuati: **1**

Elenco Immobili

	Foglio	Particella	Sub	Qualità	Classe	ha	are	ca	Reddito dominicale	Reddito agrario	Partita	Porzioni
	3	108		PASCOLO	2	2	74	30	Euro:28,33	Euro:17,00		

Immobile selezionato

Catasto: **Terreni** Comune: **CASTELVETRANO** Codice: **C286**

Foglio:**3** Particella:**108**

Elenco Intestati

	Nominativo o denominazione	Codice fiscale	Titolarità	Quota	Altri dati
	BONSIGNORE FRANCESCO nato a SANTA NINFA (TP) il 24/12/1967	BNSFNC67T24I291R	Proprieta'	1/1	

Ufficio provinciale di: TRAPANI Territorio

Situazione aggiornata al : 19/07/2020

Immobile selezionato

Catasto: **Terreni** Comune: **CASTELVETRANO** Codice: **C286**

Foglio: **3** Particella: **109**

Immobili individuati: **2**

Elenco Immobili Porzioni

Foglio	Particella	Sub	Porz	Qualità	Classe	ha	are	ca	Reddito dominicale	Reddito agrario
3	109		AA	PASCOLO	2	1		90	Euro:10,42	Euro: 6,25
3	109		AB	SEMINATIVO	5	2	14		Euro:22,10	Euro: 13,26

Immobile selezionato

Catasto: **Terreni** Comune: **CASTELVETRANO** Codice: **C286**

Foglio: **3** Particella: **109**

Elenco Intestati

	Nominativo o denominazione	Codice fiscale	Titolarità	Quota	Altri dati
	RUBINO GIUSEPPE nato a SALEMI (TP) il 18/12/1965	RBNGPP65T18H700C	Proprieta'	1000/1000	

Ufficio provinciale di: TRAPANI Territorio

Situazione aggiornata al : 19/07/2020

Immobile selezionato

Catasto: **Terreni** Comune: **CASTELVETRANO** Codice: **C286**

Foglio:3 Particella:114

Immobili individuati: 2

Elenco Immobili Porzioni

Foglio	Particella	Sub	Porz	Qualità	Classe	ha	are	ca	Reddito dominicale	Reddito agrario
3	114		AA	SEMINATIVO	3		17	84	Euro:5,53	Euro: 2,76
3	114		AB	PASCOLO	2		87	86	Euro:9,08	Euro: 5,45

Immobile selezionato

Catasto: **Terreni** Comune: **CASTELVETRANO** Codice: **C286**

Foglio:3 Particella:114

Elenco Intestati

	Nominativo o denominazione	Codice fiscale	Titolarità	Quota	Altri dati
<input type="checkbox"/>	RUBINO GIUSEPPE nato a SALEMI (TP) il 18/12/1965	RBNGPP65T18H700C	Proprieta'	1000/1000	

Ufficio provinciale di: TRAPANI Territorio

Situazione aggiornata al : 19/07/2020

Dati della ricerca

Catasto: **Terreni**

Comune di: **CASTELVETRANO** Codice: **C286**

Foglio: **3** Particella: **148**

Immobili individuati: **1**

Elenco Immobili

	Foglio	Particella	Sub	Qualità	Classe	ha	are	ca	Reddito dominicale	Reddito agrario	Partita	Porzioni
	3	148		SEMINATIVO	3		82	20	Euro:25,47	Euro:12,74	19761	

Immobile selezionato

Catasto: **Terreni** Comune: **CASTELVETRANO** Codice: **C286**

Foglio:**3** Particella:**148**

Elenco Intestati

	Nominativo o denominazione	Codice fiscale	Titolarietà	Quota	Altri dati
	LETIZIA MARIA nata a SALEMI (TP) il 26/10/1950	LTZMRA50R66H700D	Proprieta'	1/4	
	LETIZIA MARIANNA nata a SALEMI (TP) il 09/04/1963	LTZMNN63D49H700K	Proprieta'	1/4	
	LETIZIA SALVATORE nato a SALEMI (TP) il 12/03/1959	LTZSVT59C12H700V	Proprieta'	1/4	
	LETIZIA VALERIA nata a ERICE (TP) il 03/11/1991	LTZVLR91S43D423Y	Proprieta'	1/4	

Ufficio provinciale di: TRAPANI Territorio

Situazione aggiornata al : 19/07/2020

Dati della ricerca

Catasto: **Terreni**

Comune di: **CASTELVETRANO** Codice: **C286**

Foglio: **3** Particella: **149**

Immobili individuati: **1**

Elenco Immobili

	Foglio	Particella	Sub	Qualità	Classe	ha	are	ca	Reddito dominicale	Reddito agrario	Partita	Porzioni
	3	149		SEMINATIVO	3	1	82		Euro:56,40	Euro:28,20	19761	

Immobile selezionato

Catasto: **Terreni** Comune: **CASTELVETRANO** Codice: **C286**

Foglio:**3** Particella:**149**

Elenco Intestati

	Nominativo o denominazione	Codice fiscale	Titolarità	Quota	Altri dati
	LETIZIA MARIA nata a SALEMI (TP) il 26/10/1950	LTZMRA50R66H700D	Proprieta'	1/4	
	LETIZIA MARIANNA nata a SALEMI (TP) il 09/04/1963	LTZMNN63D49H700K	Proprieta'	1/4	
	LETIZIA SALVATORE nato a SALEMI (TP) il 12/03/1959	LTZSVT59C12H700V	Proprieta'	1/4	
	LETIZIA VALERIA nata a ERICE (TP) il 03/11/1991	LTZVLR91S43D423Y	Proprieta'	1/4	

Ufficio provinciale di: TRAPANI Territorio

Situazione aggiornata al : 19/07/2020

Dati della ricerca

Catasto: **Terreni**

Comune di: **CASTELVETRANO** Codice: **C286**

Foglio: **3** Particella: **23**

Immobili individuati: **1**

Elenco Immobili

	Foglio	Particella	Sub	Qualità	Classe	ha	are	ca	Reddito dominicale	Reddito agrario	Partita	Porzioni
	3	23		SEMINATIVO	3		14	40	Euro:4,46	Euro:2,23	19761	

Immobile selezionato

Catasto: **Terreni** Comune: **CASTELVETRANO** Codice: **C286**

Foglio:**3** Particella:**23**

Elenco Intestati

	Nominativo o denominazione	Codice fiscale	Titolarietà	Quota	Altri dati
	LETIZIA MARIA nata a SALEMI (TP) il 26/10/1950	LTZMRA50R66H700D	Proprieta'	1/4	
	LETIZIA MARIANNA nata a SALEMI (TP) il 09/04/1963	LTZMNN63D49H700K	Proprieta'	1/4	
	LETIZIA SALVATORE nato a SALEMI (TP) il 12/03/1959	LTZSVT59C12H700V	Proprieta'	1/4	
	LETIZIA VALERIA nata a ERICE (TP) il 03/11/1991	LTZVLR91S43D423Y	Proprieta'	1/4	

Ufficio provinciale di: TRAPANI Territorio

Situazione aggiornata al : 19/07/2020

Dati della ricerca

Catasto: **Terreni**

Comune di: **CASTELVETRANO** Codice: **C286**

Foglio: **3** Particella: **127**

Immobili individuati: **1**

Elenco Immobili

	Foglio	Particella	Sub	Qualità	Classe	ha	are	ca	Reddito dominicale	Reddito agrario	Partita	Porzioni
	3	127		SEMINATIVO	3		95	80	Euro:29,69	Euro:14,84	23328	

Immobile selezionato

Catasto: **Terreni** Comune: **CASTELVETRANO** Codice: **C286**

Foglio:**3** Particella:**127**

Elenco Intestati

	Nominativo o denominazione	Codice fiscale	Titolarità	Quota	Altri dati
	ERRERA GIROLAMA nata a MARSALA (TP) il 09/02/1937	RRRGLM37B49E974F	Proprieta'	1/3	
	GALFANO SALVATORE nato a MARSALA (TP) il 10/05/1965	GLFSVT65E10E974C	Proprieta'	1/3	
	GALFANO VITO FELICE nato a MARSALA (TP) il 05/12/1961	GLFVFL61T05E974M	Proprieta'	1/3	

Ufficio provinciale di: TRAPANI Territorio

Situazione aggiornata al : 19/07/2020

Dati della ricerca

Catasto: **Terreni**

Comune di: **CASTELVETRANO** Codice: **C286**

Foglio: **3** Particella: **126**

Immobili individuati: **1**

Elenco Immobili

	Foglio	Particella	Sub	Qualità	Classe	ha	are	ca	Reddito dominicale	Reddito agrario	Partita	Porzioni
	3	126		PASCOLO	2	5	3	20	Euro:51,98	Euro:31,19	23328	

Immobile selezionato

Catasto: **Terreni** Comune: **CASTELVETRANO** Codice: **C286**

Foglio:**3** Particella:**126**

Elenco Intestati

	Nominativo o denominazione	Codice fiscale	Titolarità	Quota	Altri dati
	ERRERA GIROLAMA nata a MARSALA (TP) il 09/02/1937	RRRGLM37B49E974F	Proprieta'	1/3	
	GALFANO SALVATORE nato a MARSALA (TP) il 10/05/1965	GLFSVT65E10E974C	Proprieta'	1/3	
	GALFANO VITO FELICE nato a MARSALA (TP) il 05/12/1961	GLFVFL61T05E974M	Proprieta'	1/3	

Ufficio provinciale di: TRAPANI Territorio

Situazione aggiornata al : 19/07/2020

Immobile selezionato

Catasto: **Terreni** Comune: **CASTELVETRANO** Codice: **C286**

Foglio:3 Particella:251

Immobili individuati: 2

Elenco Immobili Porzioni

Foglio	Particella	Sub	Porz	Qualità	Classe	ha	are	ca	Reddito dominicale	Reddito agrario
3	251		AA	ULIVETO	2		4	51	Euro:3,49	Euro: 2,33
3	251		AB	VIGNETO	2		35	79	Euro:40,66	Euro: 14,79

Immobile selezionato

Catasto: **Terreni** Comune: **CASTELVETRANO** Codice: **C286**

Foglio:3 Particella:251

Elenco Intestati

	Nominativo o denominazione	Codice fiscale	Titolarità	Quota	Altri dati
	FARGIONE ROSARIA nata a SANTA NINFA (TP) il 03/10/1968	FRGRSR68R43I291Z	Proprieta'	1/1	

Ufficio provinciale di: TRAPANI Territorio

Situazione aggiornata al : 19/07/2020

Dati della ricerca

Catasto: **Terreni**

Comune di: **CASTELVETRANO** Codice: **C286**

Foglio: **3** Particella: **284**

Immobili individuati: **1**

Elenco Immobili

	Foglio	Particella	Sub	Qualità	Classe	ha	are	ca	Reddito dominicale	Reddito agrario	Partita	Porzioni
	3	284		SEMINATIVO	3		87	70	Euro:27,18	Euro:13,59		

Immobile selezionato

Catasto: **Terreni** Comune: **CASTELVETRANO** Codice: **C286**

Foglio:**3** Particella:**284**

Elenco Intestati

	Nominativo o denominazione	Codice fiscale	Titolarità	Quota	Altri dati
	LUPO NICOLO' nato a MAZARA DEL VALLO (TP) il 20/03/1989	LPUNCL89C20F061I	Proprieta'	1/1	

Ufficio provinciale di: TRAPANI Territorio

Situazione aggiornata al : 19/07/2020

Dati della ricerca

Catasto: **Terreni**

Comune di: **CASTELVETRANO** Codice: **C286**

Foglio: **3** Particella: **285**

Immobili individuati: **1**

Elenco Immobili

	Foglio	Particella	Sub	Qualità	Classe	ha	are	ca	Reddito dominicale	Reddito agrario	Partita	Porzioni
	3	285		SEMINATIVO	3		18	50	Euro:5,73	Euro:2,87		

Immobile selezionato

Catasto: **Terreni** Comune: **CASTELVETRANO** Codice: **C286**

Foglio:**3** Particella:**285**

Elenco Intestati

	Nominativo o denominazione	Codice fiscale	Titolarità	Quota	Altri dati
	LUPO NICOLO' nato a MAZARA DEL VALLO (TP) il 20/03/1989	LPUNCL89C20F061I	Proprieta'	1/1	

Ufficio provinciale di: TRAPANI Territorio

Situazione aggiornata al : 19/07/2020

Immobile selezionato

Catasto: **Terreni** Comune: **CASTELVETRANO** Codice: **C286**

Foglio: **3** Particella: **15**

Immobili individuati: **2**

Elenco Immobili Porzioni

Foglio	Particella	Sub	Porz	Qualità	Classe	ha	are	ca	Reddito dominicale	Reddito agrario
3	15		AA	PASCOLO	2		78	20	Euro:8,08	Euro: 4,85
3	15		AB	VIGNETO	2		78	20	Euro:88,85	Euro: 32,31

Immobile selezionato

Catasto: **Terreni** Comune: **CASTELVETRANO** Codice: **C286**

Foglio: **3** Particella: **15**

Elenco Intestati

	Nominativo o denominazione	Codice fiscale	Titolarità	Quota	Altri dati
	MILAZZO GIROLAMO nato a ALCAMO (TP) il 16/11/1918	MLZGLM18S16A176C	Proprieta'	1/6	
	MILAZZO IGNAZIA nata a ALCAMO (TP) il 10/05/1913	MLZGNZ13E50A176N	Proprieta'	1/6	
	MILAZZO MARGHERITA nata a ALCAMO (TP) il 25/12/1920	MLZMGH20T65A176Q	Proprieta'	1/6	
	SCURTO CATERINA nata a ALCAMO (TP) il 25/10/1917	SCRCRN17R65A176X	Proprieta'	3/6	
	SCURTO CATERINA nata a ALCAMO (TP) il 25/10/1917	SCRCRN17R65A176X	Usufrutto	1/2	

Ufficio provinciale di: TRAPANI Territorio

Situazione aggiornata al : 19/07/2020

Immobile selezionato

Catasto: **Terreni** Comune: **CASTELVETRANO** Codice: **C286**

Foglio: **3** Particella: **171**

Immobili individuati: **2**

Elenco Immobili Porzioni

Foglio	Particella	Sub	Porz	Qualità	Classe	ha	are	ca	Reddito dominicale	Reddito agrario
3	171		AA	SEMINATIVO	5		7		Euro:0,72	Euro: 0,43
3	171		AB	PASCOLO	2		22	40	Euro:2,31	Euro: 1,39

Immobile selezionato

Catasto: **Terreni** Comune: **CASTELVETRANO** Codice: **C286**

Foglio: **3** Particella: **171**

Elenco Intestati

	Nominativo o denominazione	Codice fiscale	Titolarità	Quota	Altri dati
	LETIZIA MARIA nata a SALEMI (TP) il 26/10/1950	LTZMRA50R66H700D	Proprieta'	1/4	
	LETIZIA MARIANNA nata a SALEMI (TP) il 09/04/1963	LTZMNN63D49H700K	Proprieta'	1/4	
	LETIZIA SALVATORE nato a SALEMI (TP) il 12/03/1959	LTZSVT59C12H700V	Proprieta'	1/4	
	LETIZIA VALERIA nata a ERICE (TP) il 03/11/1991	LTZVLR91S43D423Y	Proprieta'	1/4	

Ufficio provinciale di: TRAPANI Territorio

Situazione aggiornata al : 19/07/2020

Dati della ricerca

Catasto: **Terreni**

Comune di: **CASTELVETRANO** Codice: **C286**

Foglio: **3** Particella: **113**

Immobili individuati: **1**

Elenco Immobili

	Foglio	Particella	Sub	Qualità	Classe	ha	are	ca	Reddito dominicale	Reddito agrario	Partita	Porzioni
	3	113		SEMINATIVO	3	1	7	30	Euro:33,25	Euro:16,62	13852	

Immobile selezionato

Catasto: **Terreni** Comune: **CASTELVETRANO** Codice: **C286**

Foglio:**3** Particella:**113**

Elenco Intestati

	Nominativo o denominazione	Codice fiscale	Titolarietà	Quota	Altri dati
	LETIZIA MARIA nata a SALEMI (TP) il 26/10/1950	LTZMRA50R66H700D	Proprieta'	1/4	
	LETIZIA MARIANNA nata a SALEMI (TP) il 09/04/1963	LTZMNN63D49H700K	Proprieta'	1/4	
	LETIZIA SALVATORE nato a SALEMI (TP) il 12/03/1959	LTZSVT59C12H700V	Proprieta'	1/4	
	LETIZIA VALERIA nata a ERICE (TP) il 03/11/1991	LTZVLR91S43D423Y	Proprieta'	1/4	

Ufficio provinciale di: TRAPANI Territorio

Situazione aggiornata al : 19/07/2020

Dati della ricerca

Catasto: **Terreni**

Comune di: **CASTELVETRANO** Codice: **C286**

Foglio: **3** Particella: **115**

Immobili individuati: **1**

Elenco Immobili

	Foglio	Particella	Sub	Qualità	Classe	ha	are	ca	Reddito dominicale	Reddito agrario	Partita	Porzioni
	3	115		SEMINATIVO	5		85	60	Euro:8,84	Euro:5,31		

Immobile selezionato

Catasto: **Terreni** Comune: **CASTELVETRANO** Codice: **C286**

Foglio:**3** Particella:**115**

Elenco Intestati

	Nominativo o denominazione	Codice fiscale	Titolarietà	Quota	Altri dati
	PONZO ANTONIA nata a VITA (TP) il 17/05/1935	PNZNTN35E57M081N	Proprieta'	1000/1000	

Ufficio provinciale di: TRAPANI Territorio

Situazione aggiornata al : 19/07/2020

Dati della ricerca

Catasto: **Terreni**

Comune di: **CASTELVETRANO** Codice: **C286**

Foglio: **4** Particella: **35**

Immobili individuati: **1**

Elenco Immobili

	Foglio	Particella	Sub	Qualità	Classe	ha	are	ca	Reddito dominicale	Reddito agrario	Partita	Porzioni
	4	35		VIGNETO	2		62	40	Euro:70,90	Euro:25,78	17517	

Immobile selezionato

Catasto: **Terreni** Comune: **CASTELVETRANO** Codice: **C286**

Foglio:**4** Particella:**35**

Elenco Intestati

	Nominativo o denominazione	Codice fiscale	Titolarità	Quota	Altri dati
	INDELICATO GIOVANNI nato a MARSALA (TP) il 19/06/1959	NDLGNN59H19E974M	Proprieta'	3/9	
	INDELICATO GIOVANNI nato a MARSALA (TP) il 24/04/1982	NDLGNN82D24E974Q	Proprieta'	1/9	
	INDELICATO GIUSEPPE nato a MARSALA (TP) il 26/06/1954	NDLGPP54H26E974N	Proprieta'	3/9	
	INDELICATO NICOLA nato a ERICE (TP) il 28/11/1975	NDLNCL75S28D423C	Proprieta'	1/9	
	INDELICATO VINCENZO nato a ERICE (TP) il 04/05/1973	NDLVCN73E04D423V	Proprieta'	1/9	

Ufficio provinciale di: TRAPANI Territorio

Situazione aggiornata al : 19/07/2020

Dati della ricerca

Catasto: **Terreni**

Comune di: **CASTELVETRANO** Codice: **C286**

Foglio: **4** Particella: **435**

Immobili individuati: **1**

Elenco Immobili

	Foglio	Particella	Sub	Qualità	Classe	ha	are	ca	Reddito dominicale	Reddito agrario	Partita	Porzioni
	4	435		ULIVETO	2		41	50	Euro:32,15	Euro:21,43		

Immobile selezionato

Catasto: **Terreni** Comune: **CASTELVETRANO** Codice: **C286**

Foglio: **4** Particella: **435**

Elenco Intestati

	Nominativo o denominazione	Codice fiscale	Titolarietà	Quota	Altri dati
	GENNA FRANCESCO nato a CASTELVETRANO (TP) il 25/08/1976	GNNFNC76M25C286F	Proprieta'	1/1	

Ufficio provinciale di: TRAPANI Territorio

Situazione aggiornata al : 19/07/2020

Dati della ricerca

Catasto: **Terreni**

Comune di: **CASTELVETRANO** Codice: **C286**

Foglio: **4** Particella: **36**

Immobili individuati: **1**

Elenco Immobili

	Foglio	Particella	Sub	Qualità	Classe	ha	are	ca	Reddito dominicale	Reddito agrario	Partita	Porzioni
	4	36		VIGNETO	2		41	40	Euro:47,04	Euro:17,11	139748	

Immobile selezionato

Catasto: **Terreni** Comune: **CASTELVETRANO** Codice: **C286**

Foglio:**4** Particella:**36**

Elenco Intestati

	Nominativo o denominazione	Codice fiscale	Titolarità	Quota	Altri dati
	GENNA SALVATORE PIETRO nato a MARSALA (TP) il 12/09/1944	GNN SVT44P12E974C	Proprieta'	1000/1000	

Ufficio provinciale di: TRAPANI Territorio

Situazione aggiornata al : 19/07/2020

Dati della ricerca

Catasto: **Terreni**

Comune di: **CASTELVETRANO** Codice: **C286**

Foglio: **4** Particella: **37**

Immobili individuati: **1**

Elenco Immobili

	Foglio	Particella	Sub	Qualità	Classe	ha	are	ca	Reddito dominicale	Reddito agrario	Partita	Porzioni
	4	37		VIGNETO	2		39		Euro:44,31	Euro:16,11	17598	

Immobile selezionato

Catasto: **Terreni** Comune: **CASTELVETRANO** Codice: **C286**

Foglio:**4** Particella:**37**

Elenco Intestati

	Nominativo o denominazione	Codice fiscale	Titolarità	Quota	Altri dati
	AMATO FILIPPA nata a MARSALA (TP) il 19/09/1960	MTAFPP60P59E974Q	Proprieta'	1/6	
	AMATO GIACOMO nato a MARSALA (TP) il 06/11/1962	MTAGCM62S06E974Q	Proprieta'	1/6	
	AMATO MARGHERITA nata a MARSALA (TP) il 11/12/1972	MTAMGH72T51E974V	Proprieta'	1/6	
	AMATO MARIA nata a MARSALA (TP) il 29/04/1970	MTAMRA70D69E974U	Proprieta'	1/6	
	FERRERI VITA nata a MARSALA (TP) il 20/06/1937	FRRVTI37H60E974E	Proprieta'	2/6	

Ufficio provinciale di: TRAPANI Territorio

Situazione aggiornata al : 19/07/2020

Dati della ricerca

Catasto: **Terreni**

Comune di: **CASTELVETRANO** Codice: **C286**

Foglio: **4** Particella: **238**

Immobili individuati: **1**

Elenco Immobili

	Foglio	Particella	Sub	Qualità	Classe	ha	are	ca	Reddito dominicale	Reddito agrario	Partita	Porzioni
	4	238		VIGNETO	2		17	80	Euro:20,22	Euro:7,35	17598	

Immobile selezionato

Catasto: **Terreni** Comune: **CASTELVETRANO** Codice: **C286**

Foglio:**4** Particella:**238**

Elenco Intestati

	Nominativo o denominazione	Codice fiscale	Titolarità	Quota	Altri dati
	AMATO FILIPPA nata a MARSALA (TP) il 19/09/1960	MTAFPP60P59E974Q	Proprieta'	1/6	
	AMATO GIACOMO nato a MARSALA (TP) il 06/11/1962	MTAGCM62S06E974Q	Proprieta'	1/6	
	AMATO MARGHERITA nata a MARSALA (TP) il 11/12/1972	MTAMGH72T51E974V	Proprieta'	1/6	
	AMATO MARIA nata a MARSALA (TP) il 29/04/1970	MTAMRA70D69E974U	Proprieta'	1/6	
	FERRERI VITA nata a MARSALA (TP) il 20/06/1937	FRRVTI37H60E974E	Proprieta'	2/6	

Ufficio provinciale di: TRAPANI Territorio

Situazione aggiornata al : 19/07/2020

Dati della ricerca

Catasto: **Terreni**

Comune di: **CASTELVETRANO** Codice: **C286**

Foglio: **4** Particella: **207**

Immobili individuati: **1**

Elenco Immobili

	Foglio	Particella	Sub	Qualità	Classe	ha	are	ca	Reddito dominicale	Reddito agrario	Partita	Porzioni
	4	207		VIGNETO	2		20	30	Euro:23,06	Euro:8,39	3365	

Immobile selezionato

Catasto: **Terreni** Comune: **CASTELVETRANO** Codice: **C286**

Foglio:**4** Particella:**207**

Elenco Intestati

	Nominativo o denominazione	Codice fiscale	Titolarietà	Quota	Altri dati
	AMATO MARGHERITA		Livellario		
	CALEFATI GUIDO		Diritto del concedente		

Ufficio provinciale di: TRAPANI Territorio

Situazione aggiornata al : 19/07/2020

Dati della ricerca

Catasto: **Terreni**

Comune di: **CASTELVETRANO** Codice: **C286**

Foglio: **4** Particella: **298**

Immobili individuati: **1**

Elenco Immobili

	Foglio	Particella	Sub	Qualità	Classe	ha	are	ca	Reddito dominicale	Reddito agrario	Partita	Porzioni
	4	298		VIGNETO	2		58		Euro:65,90	Euro:23,96	15000	

Immobile selezionato

Catasto: **Terreni** Comune: **CASTELVETRANO** Codice: **C286**

Foglio:**4** Particella:**298**

Elenco Intestati

	Nominativo o denominazione	Codice fiscale	Titolarità	Quota	Altri dati
	AMATO ANTONINO nato a MARSALA (TP) il 30/08/1940	MTANNN40M30E974A	Livellario		
	CALEFATI GUIDO		Diritto del concedente		

Ufficio provinciale di: TRAPANI Territorio

Situazione aggiornata al : 19/07/2020

Dati della ricerca

Catasto: **Terreni**

Comune di: **CASTELVETRANO** Codice: **C286**

Foglio: **4** Particella: **117**

Immobili individuati: **1**

Elenco Immobili

	Foglio	Particella	Sub	Qualità	Classe	ha	are	ca	Reddito dominicale	Reddito agrario	Partita	Porzioni
	4	117		VIGNETO	2		63	70	Euro:72,38	Euro:26,32	17520	

Immobile selezionato

Catasto: **Terreni** Comune: **CASTELVETRANO** Codice: **C286**

Foglio:**4** Particella:**117**

Elenco Intestati

	Nominativo o denominazione	Codice fiscale	Titolarità	Quota	Altri dati
	GRIMALDI TOMMASO nato a SANTA NINFA (TP) il 24/11/1943	GRMTMS43S24I291G	Proprieta'	1/1	

Ufficio provinciale di: TRAPANI Territorio

Situazione aggiornata al : 19/07/2020

Dati della ricerca

Catasto: **Terreni**

Comune di: **CASTELVETRANO** Codice: **C286**

Foglio: **4** Particella: **182**

Immobili individuati: **1**

Elenco Immobili

	Foglio	Particella	Sub	Qualità	Classe	ha	are	ca	Reddito dominicale	Reddito agrario	Partita	Porzioni
	4	182		SEMINATIVO	2		79	20	Euro:38,86	Euro:12,27		

Immobile selezionato

Catasto: **Terreni** Comune: **CASTELVETRANO** Codice: **C286**

Foglio: **4** Particella: **182**

Elenco Intestati

	Nominativo o denominazione	Codice fiscale	Titolarità	Quota	Altri dati
	SANTO ROSARIA nata a BELGIO (EE) il 18/04/1980	SNTRSR80D58Z103L	Proprieta'	1/1	

Ufficio provinciale di: TRAPANI Territorio

Situazione aggiornata al : 19/07/2020

Dati della ricerca

Catasto: **Terreni**

Comune di: **CASTELVETRANO** Codice: **C286**

Foglio: **4** Particella: **237**

Immobili individuati: **1**

Elenco Immobili

	Foglio	Particella	Sub	Qualità	Classe	ha	are	ca	Reddito dominicale	Reddito agrario	Partita	Porzioni
	4	237		VIGNETO	2		43	20	Euro:49,08	Euro:17,85	11507	

Immobile selezionato

Catasto: **Terreni** Comune: **CASTELVETRANO** Codice: **C286**

Foglio:**4** Particella:**237**

Elenco Intestati

	Nominativo o denominazione	Codice fiscale	Titolarità	Quota	Altri dati
	GESU' VINCENZA PATRIZIA nata a MARSALA (TP) il 08/07/1972	GSEVCN72L48E974M	Proprieta'	1/1	

Ufficio provinciale di: TRAPANI Territorio

Situazione aggiornata al : 19/07/2020

Dati della ricerca

Catasto: **Terreni**

Comune di: **CASTELVETRANO** Codice: **C286**

Foglio: **4** Particella: **151**

Immobili individuati: **1**

Elenco Immobili

	Foglio	Particella	Sub	Qualità	Classe	ha	are	ca	Reddito dominicale	Reddito agrario	Partita	Porzioni
	4	151		VIGNETO	2	1	33	40	Euro:151,57	Euro:55,12	17543	

Immobile selezionato

Catasto: **Terreni** Comune: **CASTELVETRANO** Codice: **C286**

Foglio:**4** Particella:**151**

Elenco Intestati

	Nominativo o denominazione	Codice fiscale	Titolarità	Quota	Altri dati
	STELLINO ANTONINO nato a ALCAMO (TP) il 05/10/1974	STLN74R05A176P	Proprieta'	1/1	

Ufficio provinciale di: TRAPANI Territorio

Situazione aggiornata al : 19/07/2020

Immobile selezionato

Catasto: **Terreni** Comune: **CASTELVETRANO** Codice: **C286**

Foglio: **4** Particella: **148**

Immobili individuati: **3**

Elenco Immobili Porzioni

Foglio	Particella	Sub	Porz	Qualità	Classe	ha	are	ca	Reddito dominicale	Reddito agrario
4	148		AA	SEMINATIVO	3	3	2	46	Euro:93,72	Euro: 46,86
4	148		AB	PASCOLO	2		57	46	Euro:5,94	Euro: 3,56
4	148		AC	VIGNETO	2		28	78	Euro:32,70	Euro: 11,89

Immobile selezionato

Catasto: **Terreni** Comune: **CASTELVETRANO** Codice: **C286**

Foglio: **4** Particella: **148**

Elenco Intestati

	Nominativo o denominazione	Codice fiscale	Titolarità	Quota	Altri dati
	ABATE VITTORIA nata a GIBELLINA (TP) il 01/05/1956	BTAVTR56E41E023O	Proprieta'	1000/1000	

Ufficio provinciale di: TRAPANI Territorio

Situazione aggiornata al : 19/07/2020

Dati della ricerca

Catasto: **Terreni**

Comune di: **CASTELVETRANO** Codice: **C286**

Foglio: **4** Particella: **149**

Immobili individuati: **1**

Elenco Immobili

	Foglio	Particella	Sub	Qualità	Classe	ha	are	ca	Reddito dominicale	Reddito agrario	Partita	Porzioni
	4	149		SEMINATIVO	3	5			Euro:154,94	Euro:77,47	17538	

Immobile selezionato

Catasto: **Terreni** Comune: **CASTELVETRANO** Codice: **C286**

Foglio:**4** Particella:**149**

Elenco Intestati

	Nominativo o denominazione	Codice fiscale	Titolarietà	Quota	Altri dati
	CALEFATI GUIDO		Diritto del concedente		
	MARCHESE PIETRO nato a CASTELVETRANO (TP) il 29/04/1952	MRCPTR52D29C286F	Proprieta'	1/2	
	VARIA GIOVANNA nata a PARTANNA (TP) il 10/08/1910	VRAGNN10M50G347V	Proprieta'	1/2	

Ufficio provinciale di: TRAPANI Territorio

Situazione aggiornata al : 19/07/2020

Immobile selezionato

Catasto: **Terreni** Comune: **CASTELVETRANO** Codice: **C286**

Foglio: **4** Particella: **159**

Immobili individuati: **2**

Elenco Immobili Porzioni

Foglio	Particella	Sub	Porz	Qualità	Classe	ha	are	ca	Reddito dominicale	Reddito agrario
4	159		AA	SEMINATIVO	3	4	10		Euro:127,05	Euro: 63,52
4	159		AB	PASCOLO	2	3	55	30	Euro:36,70	Euro: 22,02

Immobile selezionato

Catasto: **Terreni** Comune: **CASTELVETRANO** Codice: **C286**

Foglio: **4** Particella: **159**

Elenco Intestati

	Nominativo o denominazione	Codice fiscale	Titolarietà	Quota	Altri dati
	CALEFATI GUIDO		Diritto del concedente		
	MARCHESE PIETRO nato a CASTELVETRANO (TP) il 29/04/1952	MRCPTR52D29C286F	Proprieta'	1/2	
	VARIA GIOVANNA nata a PARTANNA (TP) il 10/08/1910	VRAGNN10M50G347V	Proprieta'	1/2	

Ufficio provinciale di: TRAPANI Territorio

Situazione aggiornata al : 19/07/2020

Dati della ricerca

Catasto: **Terreni**

Comune di: **CASTELVETRANO** Codice: **C286**

Foglio: **4** Particella: **950**

Immobili individuati: **1**

Elenco Immobili

	Foglio	Particella	Sub	Qualità	Classe	ha	are	ca	Reddito dominicale	Reddito agrario	Partita	Porzioni
	4	950		PASCOLO	2		70	10	Euro:7,24	Euro:4,34	134955	

Immobile selezionato

Catasto: **Terreni** Comune: **CASTELVETRANO** Codice: **C286**

Foglio:**4** Particella:**950**

Elenco Intestati

	Nominativo o denominazione	Codice fiscale	Titolarità	Quota	Altri dati
	LICATA MICHELINA nata a CAMPOBELLO DI MAZARA (TP) il 18/01/1950	LCTMHL50A58B521K	Proprieta'		
	POLIZZI VINCENZA nata a CAMPOBELLO DI MAZARA (TP) il 14/05/1914	PLZVCN14E54B521P	Usufruttuario parziale		

Ufficio provinciale di: TRAPANI Territorio

Situazione aggiornata al : 19/07/2020

Dati della ricerca

Catasto: **Terreni**

Comune di: **CASTELVETRANO** Codice: **C286**

Foglio: 4 Particella: 18
Immobili individuati: 1

Elenco Immobili

	Foglio	Particella	Sub	Qualità	Classe	ha	are	ca	Reddito dominicale	Reddito agrario	Partita	Porzioni
	4	18		SEMINATIVO	3	2	80	60	Euro:86,95	Euro:43,48		

Immobile selezionato

Catasto: **Terreni** Comune: **CASTELVETRANO** Codice: **C286**

Foglio:4 Particella:18

Elenco Intestati

	Nominativo o denominazione	Codice fiscale	Titolarietà	Quota	Altri dati
	DI MAIO GIUSEPPE nato a CASTELVETRANO (TP) il 19/12/1935	DMIGPP35T19C286K	Proprieta'	1000/1000	

Ufficio provinciale di: TRAPANI Territorio

Situazione aggiornata al : 19/07/2020

Dati della ricerca

Catasto: **Terreni**

Comune di: **CASTELVETRANO** Codice: **C286**

Foglio: 4 Particella: 459

Immobili individuati: 1

Elenco Immobili

	Foglio	Particella	Sub	Qualità	Classe	ha	are	ca	Reddito dominicale	Reddito agrario	Partita	Porzioni
	4	459		SEMINATIVO	3		60	88	Euro:18,87	Euro:9,43		

Immobile selezionato

Catasto: **Terreni** Comune: **CASTELVETRANO** Codice: **C286**

Foglio:4 Particella:459

Elenco Intestati

	Nominativo o denominazione	Codice fiscale	Titolarità	Quota	Altri dati
	DI MAIO GIUSEPPE nato a CASTELVETRANO (TP) il 19/12/1935	DMIGPP35T19C286K	Proprieta'	1000/1000	

Ufficio provinciale di: TRAPANI Territorio

Situazione aggiornata al : 19/07/2020

Immobile selezionato

Catasto: **Terreni** Comune: **CASTELVETRANO** Codice: **C286**

Foglio:4 Particella:456

Immobili individuati: 2

Elenco Immobili Porzioni

Foglio	Particella	Sub	Porz	Qualità	Classe	ha	are	ca	Reddito dominicale	Reddito agrario
4	456		AA	VIGNETO	2	1	20		Euro:136,34	Euro: 49,58
4	456		AB	SEMINATIVO	2		45	50	Euro:22,32	Euro: 7,05

Immobile selezionato

Catasto: **Terreni** Comune: **CASTELVETRANO** Codice: **C286**

Foglio:4 Particella:456

Elenco Intestati

	Nominativo o denominazione	Codice fiscale	Titolarità	Quota	Altri dati
	DI MAIO GIUSEPPE nato a CASTELVETRANO (TP) il 19/12/1935	DMIGPP35T19C286K	Proprieta'	1000/1000	

Ufficio provinciale di: TRAPANI Territorio

Situazione aggiornata al : 19/07/2020

Dati della ricerca

Catasto: **Terreni**

Comune di: **CASTELVETRANO** Codice: **C286**

Foglio: **4** Particella: **457**

Immobili individuati: **1**

Elenco Immobili

	Foglio	Particella	Sub	Qualità	Classe	ha	are	ca	Reddito dominicale	Reddito agrario	Partita	Porzioni
	4	457		SEMINATIVO	2		25		Euro:12,27	Euro:3,87	17476	

Immobile selezionato

Catasto: **Terreni** Comune: **CASTELVETRANO** Codice: **C286**

Foglio: **4** Particella: **457**

Elenco Intestati

	Nominativo o denominazione	Codice fiscale	Titolarità	Quota	Altri dati
	CALEFATI GUIDO		Proprieta'	1000/1000	

Ufficio provinciale di: TRAPANI Territorio

Situazione aggiornata al : 19/07/2020

Dati della ricerca

Catasto: **Terreni**

Comune di: **CASTELVETRANO** Codice: **C286**

Foglio: **4** Particella: **7**

Immobili individuati: **1**

Elenco Immobili

	Foglio	Particella	Sub	Qualità	Classe	ha	are	ca	Reddito dominicale	Reddito agrario	Partita	Porzioni
	4	7		PASCOLO	2	6	78		Euro:70,03	Euro:42,02	17476	

Immobile selezionato

Catasto: **Terreni** Comune: **CASTELVETRANO** Codice: **C286**

Foglio: **4** Particella: **7**

Elenco Intestati

	Nominativo o denominazione	Codice fiscale	Titolarità	Quota	Altri dati
	CALEFATI GUIDO		Proprieta'	1000/1000	

Ufficio provinciale di: TRAPANI Territorio

Situazione aggiornata al : 19/07/2020

Dati della ricerca

Catasto: **Terreni**

Comune di: **CASTELVETRANO** Codice: **C286**

Foglio: **4** Particella: **12**

Immobili individuati: **1**

Elenco Immobili

	Foglio	Particella	Sub	Qualità	Classe	ha	are	ca	Reddito dominicale	Reddito agrario	Partita	Porzioni
	4	12		PASCOLO	2		44		Euro:4,54	Euro:2,73	17476	

Immobile selezionato

Catasto: **Terreni** Comune: **CASTELVETRANO** Codice: **C286**

Foglio: **4** Particella: **12**

Elenco Intestati

	Nominativo o denominazione	Codice fiscale	Titolarità	Quota	Altri dati
	CALEFATI GUIDO		Proprieta'	1000/1000	

Ufficio provinciale di: TRAPANI Territorio

Situazione aggiornata al : 19/07/2020

Dati della ricerca

Catasto: **Terreni**

Comune di: **CASTELVETRANO** Codice: **C286**

Foglio: **4** Particella: **34**

Immobili individuati: **1**

Elenco Immobili

	Foglio	Particella	Sub	Qualità	Classe	ha	are	ca	Reddito dominicale	Reddito agrario	Partita	Porzioni
	4	34		VIGNETO	2		51	70	Euro:58,74	Euro:21,36	140494	

Immobile selezionato

Catasto: **Terreni** Comune: **CASTELVETRANO** Codice: **C286**

Foglio: **4** Particella: **34**

Elenco Intestati

	Nominativo o denominazione	Codice fiscale	Titolarietà	Quota	Altri dati
	CALEFATI GUIDO nato a PALERMO (PA) il 17/06/1912	CLFGDU12H17G273U	Diritto del concedente		
	MAURO GIUSEPPE nato a MARSALA (TP) il 01/06/1951	MRAGPP51H01E974C	Livellario		

Ufficio provinciale di: TRAPANI Territorio

Situazione aggiornata al : 19/07/2020

Dati della ricerca

Catasto: **Terreni**

Comune di: **CASTELVETRANO** Codice: **C286**

Foglio: **4** Particella: **206**

Immobili individuati: **1**

Elenco Immobili

	Foglio	Particella	Sub	Qualità	Classe	ha	are	ca	Reddito dominicale	Reddito agrario	Partita	Porzioni
--	--------	------------	-----	---------	--------	----	-----	----	--------------------	-----------------	---------	----------

	4	206	VIGNETO	2	36	40	Euro:41,36	Euro:15,04	3365
--	---	-----	---------	---	----	----	------------	------------	------

Immobile selezionato

Catasto: **Terreni** Comune: **CASTELVETRANO** Codice: **C286**

Foglio: **4** Particella: **206**

Elenco Intestati

	Nominativo o denominazione	Codice fiscale	Titolarietà	Quota	Altri dati
	AMATO MARGHERITA		Livellario		
	CALEFATI GUIDO		Diritto del concedente		

Ufficio provinciale di: TRAPANI Territorio

Situazione aggiornata al : 19/07/2020

Dati della ricerca

Catasto: **Terreni**

Comune di: **CASTELVETRANO** Codice: **C286**

Foglio: **4** Particella: **38**

Immobili individuati: **1**

Elenco Immobili

	Foglio	Particella	Sub	Qualità	Classe	ha	are	ca	Reddito dominicale	Reddito agrario	Partita	Porzioni
--	--------	------------	-----	---------	--------	----	-----	----	--------------------	-----------------	---------	----------

	4	38		SEMINATIVO	2		29	50	Euro:14,47	Euro:4,57		
--	---	----	--	------------	---	--	----	----	------------	-----------	--	--

Immobile selezionato

Catasto: **Terreni** Comune: **CASTELVETRANO** Codice: **C286**

Foglio: **4** Particella: **38**

Elenco Intestati

	Nominativo o denominazione	Codice fiscale	Titolarità	Quota	Altri dati
	SANTO ROSARIA nata a BELGIO (EE) il 18/04/1980	SNTRSR80D58Z103L	Proprieta'	1/1	

Ufficio provinciale di: TRAPANI Territorio

Situazione aggiornata al : 19/07/2020

Dati della ricerca

Catasto: **Terreni**

Comune di: **CASTELVETRANO** Codice: **C286**

Foglio: **4** Particella: **184**

Immobili individuati: **1**

Elenco Immobili

	Foglio	Particella	Sub	Qualità	Classe	ha	are	ca	Reddito dominicale	Reddito agrario	Partita	Porzioni
--	--------	------------	-----	---------	--------	----	-----	----	--------------------	-----------------	---------	----------

	4	184	SEMINATIVO	2	12	70	Euro:6,23	Euro:1,97		
--	---	-----	------------	---	----	----	-----------	-----------	--	--

Immobile selezionato

Catasto: **Terreni** Comune: **CASTELVETRANO** Codice: **C286**

Foglio: **4** Particella: **184**

Elenco Intestati

	Nominativo o denominazione	Codice fiscale	Titolarità	Quota	Altri dati
	SANTO ROSARIA nata a BELGIO (EE) il 18/04/1980	SNTRSR80D58Z103L	Proprieta'	1/1	

Ufficio provinciale di: TRAPANI Territorio

Situazione aggiornata al : 19/07/2020

Dati della ricerca

Catasto: **Terreni**

Comune di: **CASTELVETRANO** Codice: **C286**

Foglio: **4** Particella: **436**

Immobili individuati: **1**

Elenco Immobili

	Foglio	Particella	Sub	Qualità	Classe	ha	are	ca	Reddito dominicale	Reddito agrario	Partita	Porzioni
	4	436		PASCOLO	2	6	70	Euro:0,69	Euro:0,42	22662		

Immobile selezionato

Catasto: **Terreni** Comune: **CASTELVETRANO** Codice: **C286**

Foglio: **4** Particella: **436**

Elenco Intestati

	Nominativo o denominazione	Codice fiscale	Titolarità	Quota	Altri dati
	GENNA FRANCESCO nato a CASTELVETRANO (TP) il 25/08/1976	GNNFNC76M25C286F	Proprieta'	1/1	

Ufficio provinciale di: TRAPANI Territorio

Situazione aggiornata al : 19/07/2020

Dati della ricerca

Catasto: **Terreni**

Comune di: **CASTELVETRANO** Codice: **C286**

Foglio: **4** Particella: **115**

Immobili individuati: **1**

Elenco Immobili

	Foglio	Particella	Sub	Qualità	Classe	ha	are	ca	Reddito dominicale	Reddito agrario	Partita	Porzioni
--	--------	------------	-----	---------	--------	----	-----	----	--------------------	-----------------	---------	----------

	4	115	SEMINATIVO	3	28	10	Euro:8,71	Euro:4,35	139748
--	---	-----	------------	---	----	----	-----------	-----------	--------

Immobile selezionato

Catasto: **Terreni** Comune: **CASTELVETRANO** Codice: **C286**

Foglio: **4** Particella: **115**

Elenco Intestati

	Nominativo o denominazione	Codice fiscale	Titolarità	Quota	Altri dati
	GENNA SALVATORE PIETRO nato a MARSALA (TP) il 12/09/1944	GNNSVT44P12E974C	Proprieta'	1000/1000	

Ufficio provinciale di: TRAPANI Territorio

Situazione aggiornata al : 19/07/2020

Dati della ricerca

Catasto: **Terreni**

Comune di: **CASTELVETRANO** Codice: **C286**

Foglio: **4** Particella: **193**

Immobili individuati: **1**

Elenco Immobili

	Foglio	Particella	Sub	Qualità	Classe	ha	are	ca	Reddito dominicale	Reddito agrario	Partita	Porzioni
--	--------	------------	-----	---------	--------	----	-----	----	--------------------	-----------------	---------	----------

	4	193	PASCOLO	2	3	90	Euro:0,40	Euro:0,24	139748
--	---	-----	---------	---	---	----	-----------	-----------	--------

Immobile selezionato

Catasto: **Terreni** Comune: **CASTELVETRANO** Codice: **C286**

Foglio: **4** Particella: **193**

Elenco Intestati

	Nominativo o denominazione	Codice fiscale	Titolarietà	Quota	Altri dati
	GENNA SALVATORE PIETRO nato a MARSALA (TP) il 12/09/1944	GNNSVT44P12E974C	Proprieta'	1000/1000	

Ufficio provinciale di: TRAPANI Territorio

Situazione aggiornata al : 19/07/2020

Dati della ricerca

Catasto: **Terreni**

Comune di: **CASTELVETRANO** Codice: **C286**

Foglio: **4** Particella: **116**

Immobili individuati: **1**

Elenco Immobili

	Foglio	Particella	Sub	Qualità	Classe	ha	are	ca	Reddito dominicale	Reddito agrario	Partita	Porzioni
	4	116		VIGNETO	2	56	90	Euro:64,65	Euro:23,51	17519		

Immobile selezionato

Catasto: **Terreni** Comune: **CASTELVETRANO** Codice: **C286**

Foglio: **4** Particella: **116**

Elenco Intestati

	Nominativo o denominazione	Codice fiscale	Titolarietà	Quota	Altri dati
	AMATO ANTONIO nato a MARSALA (TP) il 30/04/1944	MTANTN44D30E974N	Livellario		
	CALEFATI GUIDO		Diritto del concedente		

Ufficio provinciale di: TRAPANI Territorio

Situazione aggiornata al : 19/07/2020

Dati della ricerca

Catasto: **Terreni**

Comune di: **CASTELVETRANO** Codice: **C286**

Foglio: **4** Particella: **486**

Immobili individuati: **1**

Elenco Immobili

	Foglio	Particella	Sub	Qualità	Classe	ha	are	ca	Reddito dominicale	Reddito agrario	Partita	Porzioni
	4	486		VIGNETO	2		44	60	Euro:50,67	Euro:18,43	20267	

Immobile selezionato

Catasto: **Terreni** Comune: **CASTELVETRANO** Codice: **C286**

Foglio: **4** Particella: **486**

Elenco Intestati

	Nominativo o denominazione	Codice fiscale	Titolarità	Quota	Altri dati
	ANGILERI ANTONIA nata a MARSALA (TP) il 16/03/1950	NGLNTN50C56E974T	Proprieta'	1000/1000	

Ufficio provinciale di: TRAPANI Territorio

Situazione aggiornata al : 19/07/2020

Dati della ricerca

Catasto: **Terreni**

Comune di: **CASTELVETRANO** Codice: **C286**

Foglio: **4** Particella: **487**

Immobili individuati: **1**

Elenco Immobili

	Foglio	Particella	Sub	Qualità	Classe	ha	are	ca	Reddito dominicale	Reddito agrario	Partita	Porzioni
--	--------	------------	-----	---------	--------	----	-----	----	--------------------	-----------------	---------	----------

	4	487		VIGNETO	2		43	10	Euro:48,97	Euro:17,81	20267	
--	---	-----	--	---------	---	--	----	----	------------	------------	-------	--

Immobile selezionato

Catasto: **Terreni** Comune: **CASTELVETRANO** Codice: **C286**

Foglio: **4** Particella: **487**

Elenco Intestati

	Nominativo o denominazione	Codice fiscale	Titolarietà	Quota	Altri dati
	PELLEGRINO VITO LIBORIO nato a MARSALA (TP) il 02/12/1972	PLLVLB72T02E974T	Proprieta'	1/1	

Ufficio provinciale di: TRAPANI Territorio

Situazione aggiornata al : 19/07/2020

Dati della ricerca

Catasto: **Terreni**

Comune di: **CASTELVETRANO** Codice: **C286**

Foglio: **4** Particella: **949**

Immobili individuati: **1**

Elenco Immobili

	Foglio	Particella	Sub	Qualità	Classe	ha	are	ca	Reddito dominicale	Reddito agrario	Partita	Porzioni
--	--------	------------	-----	---------	--------	----	-----	----	--------------------	-----------------	---------	----------

	4	949	PASCOLO	2	69	50	Euro:7,18	Euro:4,31	134955
--	---	-----	---------	---	----	----	-----------	-----------	--------

Immobile selezionato

Catasto: **Terreni** Comune: **CASTELVETRANO** Codice: **C286**

Foglio: **4** Particella: **949**

Elenco Intestati

	Nominativo o denominazione	Codice fiscale	Titolarietà	Quota	Altri dati
	ROMEO GINA nata a CASTELTERMINI (AG) il 11/03/1956	RMOGNI56C51C275R	Proprieta'	1/1	

Ufficio provinciale di: TRAPANI Territorio

Situazione aggiornata al : 19/07/2020

Dati della ricerca

Catasto: **Terreni**

Comune di: **CASTELVETRANO** Codice: **C286**

Foglio: **4** Particella: **19**

Immobili individuati: **1**

Elenco Immobili

	Foglio	Particella	Sub	Qualità	Classe	ha	are	ca	Reddito dominicale	Reddito agrario	Partita	Porzioni
	4	19		SEMINATIVO	3	4	12		Euro:1,28	Euro:0,64	17476	

Immobile selezionato

Catasto: **Terreni** Comune: **CASTELVETRANO** Codice: **C286**

Foglio:**4** Particella:**19**

Elenco Intestati

	Nominativo o denominazione	Codice fiscale	Titolarità	Quota	Altri dati
	CALEFATI GUIDO		Proprieta'	1000/1000	

Ufficio provinciale di: TRAPANI Territorio

Situazione aggiornata al : 19/07/2020

Dati della ricerca

Catasto: **Terreni**

Comune di: **CASTELVETRANO** Codice: **C286**

Foglio: **7** Particella: **151**

Immobili individuati: **1**

Elenco Immobili

	Foglio	Particella	Sub	Qualità	Classe	ha	are	ca	Reddito dominicale	Reddito agrario	Partita	Porzioni
	7	151		VIGNETO	2		69	20	Euro:78,63	Euro:28,59		

Immobile selezionato

Catasto: **Terreni** Comune: **CASTELVETRANO** Codice: **C286**

Foglio: **7** Particella: **151**

Elenco Intestati

	Nominativo o denominazione	Codice fiscale	Titolarità	Quota	Altri dati
	CENTONZE MELCHIORRE nato a CASTELVETRANO (TP) il 24/11/1927	CNTMCH27S24C286R	Proprieta'	1000/1000	

Ufficio provinciale di: TRAPANI Territorio

Situazione aggiornata al : 19/07/2020

Dati della ricerca

Catasto: **Terreni**

Comune di: **CASTELVETRANO** Codice: **C286**

Foglio: **7** Particella: **116**

Immobili individuati: **1**

Elenco Immobili

	Foglio	Particella	Sub	Qualità	Classe	ha	are	ca	Reddito dominicale	Reddito agrario	Partita	Porzioni
	7	116		SEMINATIVO	4	3	45		Euro:53,45	Euro:21,38		

Immobile selezionato

Catasto: **Terreni** Comune: **CASTELVETRANO** Codice: **C286**

Foglio: **7** Particella: **116**

Elenco Intestati

	Nominativo o denominazione	Codice fiscale	Titolarietà	Quota	Altri dati
	CENTONZE MELCHIORRE nato a CASTELVETRANO (TP) il 24/11/1927	CNTMCH27S24C286R	Proprieta'	1000/1000	

Ufficio provinciale di: TRAPANI Territorio

Situazione aggiornata al : 19/07/2020

Dati della ricerca

Catasto: **Terreni**

Comune di: **CASTELVETRANO** Codice: **C286**

Foglio: **12** Particella: **74**

Immobili individuati: **1**

Elenco Immobili

	Foglio	Particella	Sub	Qualità	Classe	ha	are	ca	Reddito dominicale	Reddito agrario	Partita	Porzioni
	12	74		SEMINATIVO	4		56	20	Euro:8,71	Euro:3,48	11213	

Immobile selezionato

Catasto: **Terreni** Comune: **CASTELVETRANO** Codice: **C286**

Foglio:**12** Particella:**74**

Elenco Intestati

	Nominativo o denominazione	Codice fiscale	Titolarità	Quota	Altri dati
	PAVAN EDDY nato a SACILE (PN) il 19/02/1977	PVNDDY77B19H657M	Proprieta'	1/1	

Ufficio provinciale di: TRAPANI Territorio

Situazione aggiornata al : 19/07/2020

Dati della ricerca

Catasto: **Terreni**

Comune di: **CASTELVETRANO** Codice: **C286**

Foglio: **12** Particella: **63**

Immobili individuati: **1**

Elenco Immobili

	Foglio	Particella	Sub	Qualità	Classe	ha	are	ca	Reddito dominicale	Reddito agrario	Partita	Porzioni
	12	63		SEMINATIVO	3		7	30	Euro:2,26	Euro:1,13	5489	

Immobile selezionato

Catasto: **Terreni** Comune: **CASTELVETRANO** Codice: **C286**

Foglio:**12** Particella:**63**

Elenco Intestati

	Nominativo o denominazione	Codice fiscale	Titolarità	Quota	Altri dati
	PAVAN EDDY nato a SACILE (PN) il 19/02/1977	PVNDDY77B19H657M	Proprieta'	1/1	

Ufficio provinciale di: TRAPANI Territorio

Situazione aggiornata al : 19/07/2020

Dati della ricerca

Catasto: **Terreni**

Comune di: **CASTELVETRANO** Codice: **C286**

Foglio: **12** Particella: **76**

Immobili individuati: **1**

Elenco Immobili

	Foglio	Particella	Sub	Qualità	Classe	ha	are	ca	Reddito dominicale	Reddito agrario	Partita	Porzioni
	12	76		SEMINATIVO	3		28	40	Euro:8,80	Euro:4,40	22807	

Immobile selezionato

Catasto: **Terreni** Comune: **CASTELVETRANO** Codice: **C286**

Foglio:**12** Particella:**76**

Elenco Intestati

	Nominativo o denominazione	Codice fiscale	Titolarità	Quota	Altri dati
	PAVAN EDDY nato a SACILE (PN) il 19/02/1977	PVNDDY77B19H657M	Proprieta'	1/1	

Ufficio provinciale di: TRAPANI Territorio

Situazione aggiornata al : 19/07/2020

Dati della ricerca

Catasto: **Terreni**

Comune di: **CASTELVETRANO** Codice: **C286**

Foglio: **12** Particella: **77**

Immobili individuati: **1**

Elenco Immobili

	Foglio	Particella	Sub	Qualità	Classe	ha	are	ca	Reddito dominicale	Reddito agrario	Partita	Porzioni
	12	77		SEMINATIVO	3		20	40	Euro:6,32	Euro:3,16	16214	

Immobile selezionato

Catasto: **Terreni** Comune: **CASTELVETRANO** Codice: **C286**

Foglio:**12** Particella:**77**

Elenco Intestati

	Nominativo o denominazione	Codice fiscale	Titolarità	Quota	Altri dati
	PAVAN EDDY nato a SACILE (PN) il 19/02/1977	PVNDDY77B19H657M	Proprieta'	1/1	

Ufficio provinciale di: TRAPANI Territorio

Situazione aggiornata al : 19/07/2020

Dati della ricerca

Catasto: **Terreni**

Comune di: **CASTELVETRANO** Codice: **C286**

Foglio: **12** Particella: **365**

Immobili individuati: **1**

Elenco Immobili

	Foglio	Particella	Sub	Qualità	Classe	ha	are	ca	Reddito dominicale	Reddito agrario	Partita	Porzioni
	12	365		SEMINATIVO	3		20	20	Euro:6,26	Euro:3,13		

Immobile selezionato

Catasto: **Terreni** Comune: **CASTELVETRANO** Codice: **C286**

Foglio:**12** Particella:**365**

Elenco Intestati

	Nominativo o denominazione	Codice fiscale	Titolarietà	Quota	Altri dati
	PAVAN EDDY nato a SACILE (PN) il 19/02/1977	PVNDDY77B19H657M	Proprieta'	1/1	

Ufficio provinciale di: TRAPANI Territorio

Situazione aggiornata al : 19/07/2020

Dati della ricerca

Catasto: **Terreni**

Comune di: **CASTELVETRANO** Codice: **C286**

Foglio: 12 Particella: 366
Immobili individuati: 1

Elenco Immobili

	Foglio	Particella	Sub	Qualità	Classe	ha	are	ca	Reddito dominicale	Reddito agrario	Partita	Porzioni
	12	366		SEMINATIVO	3		27	60	Euro:8,55	Euro:4,28		

Immobile selezionato

Catasto: **Terreni** Comune: **CASTELVETRANO** Codice: **C286**

Foglio:12 Particella:366

Elenco Intestati

	Nominativo o denominazione	Codice fiscale	Titolarità	Quota	Altri dati
	PAVAN EDDY nato a SACILE (PN) il 19/02/1977	PVNDDY77B19H657M	Proprieta'	1/1	

Ufficio provinciale di: TRAPANI Territorio

Situazione aggiornata al : 19/07/2020

Dati della ricerca

Catasto: **Terreni**

Comune di: **CASTELVETRANO** Codice: **C286**

Foglio: 12 Particella: 99

Immobili individuati: 1

Elenco Immobili

	Foglio	Particella	Sub	Qualità	Classe	ha	are	ca	Reddito dominicale	Reddito agrario	Partita	Porzioni
	12	99		SEMINATIVO	3		25	40	Euro:7,87	Euro:3,94	3848	

Immobile selezionato

Catasto: **Terreni** Comune: **CASTELVETRANO** Codice: **C286**

Foglio:**12** Particella:**99**

Elenco Intestati

	Nominativo o denominazione	Codice fiscale	Titolarità	Quota	Altri dati
	CUTRONA ANNA LUCIA nata a SALEMI (TP) il 09/03/1964	CTRNL64C49H700V	Proprieta'	1/1	

Ufficio provinciale di: TRAPANI Territorio

Situazione aggiornata al : 19/07/2020

Dati della ricerca

Catasto: **Terreni**

Comune di: **CASTELVETRANO** Codice: **C286**

Foglio: **12** Particella: **370**

Immobili individuati: 1

Elenco Immobili

	Foglio	Particella	Sub	Qualità	Classe	ha	are	ca	Reddito dominicale	Reddito agrario	Partita	Porzioni
	12	370		SEMINATIVO	2		77	40	Euro:37,98	Euro:11,99	9640	

Immobile selezionato

Catasto: **Terreni** Comune: **CASTELVETRANO** Codice: **C286**

Foglio: **12** Particella: **370**

Elenco Intestati

	Nominativo o denominazione	Codice fiscale	Titolarità	Quota	Altri dati
	CUTRONA ANNA LUCIA nata a SALEMI (TP) il 09/03/1964	CTRNL64C49H700V	Proprieta'	1/1	

Ufficio provinciale di: TRAPANI Territorio

Situazione aggiornata al : 19/07/2020

Dati della ricerca

Catasto: **Terreni**

Comune di: **CASTELVETRANO** Codice: **C286**

Foglio: **12** Particella: **98**

Immobili individuati: **1**

Elenco Immobili

	Foglio	Particella	Sub	Qualità	Classe	ha	are	ca	Reddito dominicale	Reddito agrario	Partita	Porzioni
	12	98		VIGNETO	2		77	40	Euro:87,94	Euro:31,98		

Immobile selezionato

Catasto: **Terreni** Comune: **CASTELVETRANO** Codice: **C286**

Foglio: **12** Particella: **98**

Elenco Intestati

	Nominativo o denominazione	Codice fiscale	Titolarità	Quota	Altri dati
	CUTRONA ANNA LUCIA nata a SALEMI (TP) il 09/03/1964	CTRNL64C49H700V	Proprieta'	1/1	

Ufficio provinciale di: TRAPANI Territorio

Situazione aggiornata al : 19/07/2020

Dati della ricerca

Catasto: **Terreni**

Comune di: **CASTELVETRANO** Codice: **C286**

Foglio: **12** Particella: **371**

Immobili individuati: **1**

Elenco Immobili

	Foglio	Particella	Sub	Qualità	Classe	ha	are	ca	Reddito dominicale	Reddito agrario	Partita	Porzioni
	12	371		VIGNETO	2		77	30	Euro:87,83	Euro:31,94		

Immobile selezionato

Catasto: **Terreni** Comune: **CASTELVETRANO** Codice: **C286**

Foglio: **12** Particella: **371**

Elenco Intestati

	Nominativo o denominazione	Codice fiscale	Titolarietà	Quota	Altri dati
	CUTRONA ANNA LUCIA nata a SALEMI (TP) il 09/03/1964	CTRNL64C49H700V	Proprieta'	1/1	

Ufficio provinciale di: TRAPANI Territorio

Situazione aggiornata al : 19/07/2020

Dati della ricerca

Catasto: **Terreni**

Comune di: **CASTELVETRANO** Codice: **C286**

Foglio: **12** Particella: **394**

Immobili individuati: **1**

Elenco Immobili

	Foglio	Particella	Sub	Qualità	Classe	ha	are	ca	Reddito dominicale	Reddito agrario	Partita	Porzioni
	12	394		ULIVETO	3		88	20	Euro:50,11	Euro:36,44		

Immobile selezionato

Catasto: **Terreni** Comune: **CASTELVETRANO** Codice: **C286**

Foglio: **12** Particella: **394**

Elenco Intestati

	Nominativo o denominazione	Codice fiscale	Titolarità	Quota	Altri dati
	MARTINO CATERINA nata a CASTELVETRANO (TP) il 29/08/1951	MRTCRN51M69C286F	Proprieta'	1000/1000	

Ufficio provinciale di: TRAPANI Territorio

Situazione aggiornata al : 19/07/2020

Dati della ricerca

Catasto: **Terreni**

Comune di: **CASTELVETRANO** Codice: **C286**

Foglio: **12** Particella: **321**

Immobili individuati: **1**

Elenco Immobili

	Foglio	Particella	Sub	Qualità	Classe	ha	are	ca	Reddito dominicale	Reddito agrario	Partita	Porzioni
	12	321		SEMINATIVO	1	5	90	Euro:3,35	Euro:1,68	2415		

Immobile selezionato

Catasto: **Terreni** Comune: **CASTELVETRANO** Codice: **C286**

Foglio: **12** Particella: **321**

Elenco Intestati

	Nominativo o denominazione	Codice fiscale	Titolarità	Quota	Altri dati
	RIZZO VITA nata a CASTELVETRANO (TP) il 22/06/1951	RZZVTI51H62C286P	Proprieta'	1/1	

Ufficio provinciale di: TRAPANI Territorio

Situazione aggiornata al : 19/07/2020

Dati della ricerca

Catasto: **Terreni**

Comune di: **CASTELVETRANO** Codice: **C286**

Foglio: **12** Particella: **84**

Immobili individuati: **1**

Elenco Immobili

	Foglio	Particella	Sub	Qualità	Classe	ha	are	ca	Reddito dominicale	Reddito agrario	Partita	Porzioni
	12	84		VIGNETO	3		19	90	Euro:15,42	Euro:6,68		

Immobile selezionato

Catasto: **Terreni** Comune: **CASTELVETRANO** Codice: **C286**

Foglio: **12** Particella: **84**

Elenco Intestati

	Nominativo o denominazione	Codice fiscale	Titolarità	Quota	Altri dati
	RIZZO VITA nata a CASTELVETRANO (TP) il 22/06/1951	RZZVTI51H62C286P	Proprieta'	1/1	

Ufficio provinciale di: TRAPANI Territorio

Situazione aggiornata al : 19/07/2020

Dati della ricerca

Catasto: **Terreni**

Comune di: **CASTELVETRANO** Codice: **C286**

Foglio: **12** Particella: **85**

Immobili individuati: **1**

Elenco Immobili

	Foglio	Particella	Sub	Qualità	Classe	ha	are	ca	Reddito dominicale	Reddito agrario	Partita	Porzioni
--	--------	------------	-----	---------	--------	----	-----	----	--------------------	-----------------	---------	----------

	12	85	VIGNETO	3	5	30	Euro:4,11	Euro:1,78		
--	----	----	---------	---	---	----	-----------	-----------	--	--

Immobile selezionato

Catasto: **Terreni** Comune: **CASTELVETRANO** Codice: **C286**

Foglio: **12** Particella: **85**

Elenco Intestati

	Nominativo o denominazione	Codice fiscale	Titolarià	Quota	Altri dati
	RIZZO VITA nata a CASTELVETRANO (TP) il 22/06/1951	RZZVTI51H62C286P	Proprieta'	1000/1000	

Ufficio provinciale di: TRAPANI Territorio

Situazione aggiornata al : 19/07/2020

Dati della ricerca

Catasto: **Terreni**

Comune di: **CASTELVETRANO** Codice: **C286**

Foglio: **12** Particella: **83**

Immobili individuati: **1**

Elenco Immobili

	Foglio	Particella	Sub	Qualità	Classe	ha	are	ca	Reddito dominicale	Reddito agrario	Partita	Porzioni
	12	83		SEMINATIVO	1		68	20	Euro:38,74	Euro:19,37	11760	

Immobile selezionato

Catasto: **Terreni** Comune: **CASTELVETRANO** Codice: **C286**

Foglio:**12** Particella:**83**

Elenco Intestati

	Nominativo o denominazione	Codice fiscale	Titolarità	Quota	Altri dati
	RIZZO VITA nata a CASTELVETRANO (TP) il 22/06/1951	RZZVTI51H62C286P	Proprieta'	1/1	

Ufficio provinciale di: TRAPANI Territorio

Situazione aggiornata al : 19/07/2020

Immobile selezionato

Catasto: **Terreni** Comune: **CASTELVETRANO** Codice: **C286**

Foglio:**12** Particella:**87**

Immobili individuati: **2**

Elenco Immobili Porzioni

Foglio	Particella	Sub	Porz	Qualità	Classe	ha	are	ca	Reddito dominicale	Reddito agrario
12	87		AA	VIGNETO	2		20		Euro:22,72	Euro: 8,26
12	87		AB	SEMINATIVO	1		3	80	Euro:2,16	Euro: 1,08

Immobile selezionato

Catasto: **Terreni** Comune: **CASTELVETRANO** Codice: **C286**

Foglio: **12** Particella: **87**

Elenco Intestati

	Nominativo o denominazione	Codice fiscale	Titolarità	Quota	Altri dati
	RIZZO VITA nata a CASTELVETRANO (TP) il 22/06/1951	RZZVTI51H62C286P	Proprieta'	1000/1000	

Ufficio provinciale di: TRAPANI Territorio

Situazione aggiornata al : 19/07/2020

Dati della ricerca

Catasto: **Terreni**

Comune di: **CASTELVETRANO** Codice: **C286**

Foglio: **12** Particella: **70**

Immobili individuati: **1**

Elenco Immobili

	Foglio	Particella	Sub	Qualità	Classe	ha	are	ca	Reddito dominicale	Reddito agrario	Partita	Porzioni
	12	70		VIGNETO	3		72	50	Euro:56,16	Euro:24,34	117231	

Immobile selezionato

Catasto: **Terreni** Comune: **CASTELVETRANO** Codice: **C286**

Foglio: **12** Particella: **70**

Elenco Intestati

	Nominativo o denominazione	Codice fiscale	Titolarietà	Quota	Altri dati
	DI MAIO GIACOMO nato/a a CASTELVETRANO (TP) il 23/04/1895		Usufrutto	1/2	
	DI MAIO MELCHIORRE nato a CASTELVETRANO (TP) il 28/09/1926	DMIMCH26P28C286X	Da verificare		

Ufficio provinciale di: TRAPANI Territorio

Situazione aggiornata al : 19/07/2020

Dati della ricerca

Catasto: **Terreni**

Comune di: **CASTELVETRANO** Codice: **C286**

Foglio: **12** Particella: **72**

Immobili individuati: **1**

Elenco Immobili

	Foglio	Particella	Sub	Qualità	Classe	ha	are	ca	Reddito dominicale	Reddito agrario	Partita	Porzioni
--	--------	------------	-----	---------	--------	----	-----	----	--------------------	-----------------	---------	----------

	12	72	SEMINATIVO	4	43	60	Euro:6,76	Euro:2,70	22807
--	----	----	------------	---	----	----	-----------	-----------	-------

Immobile selezionato

Catasto: **Terreni** Comune: **CASTELVETRANO** Codice: **C286**

Foglio: **12** Particella: **72**

Elenco Intestati

	Nominativo o denominazione	Codice fiscale	Titolarià	Quota	Altri dati
	PAVAN EDDY nato a SACILE (PN) il 19/02/1977	PVNDDY77B19H657M	Proprieta'	1/1	

Ufficio provinciale di: TRAPANI Territorio

Situazione aggiornata al : 19/07/2020

Dati della ricerca

Catasto: **Terreni**

Comune di: **CASTELVETRANO** Codice: **C286**

Foglio: **12** Particella: **73**

Immobili individuati: **1**

Elenco Immobili

	Foglio	Particella	Sub	Qualità	Classe	ha	are	ca	Reddito dominicale	Reddito agrario	Partita	Porzioni
	12	73		SEMINATIVO	4		42	80	Euro:6,63	Euro:2,65	1869	

Immobile selezionato

Catasto: **Terreni** Comune: **CASTELVETRANO** Codice: **C286**

Foglio: **12** Particella: **73**

Elenco Intestati

	Nominativo o denominazione	Codice fiscale	Titolarietà	Quota	Altri dati
	PAVAN EDDY nato a SACILE (PN) il 19/02/1977	PVNDDY77B19H657M	Proprieta'	1/1	

Ufficio provinciale di: TRAPANI Territorio

Situazione aggiornata al : 19/07/2020

Dati della ricerca

Catasto: **Terreni**

Comune di: **CASTELVETRANO** Codice: **C286**

Foglio: **12** Particella: **75**

Immobili individuati: **1**

Elenco Immobili

	Foglio	Particella	Sub	Qualità	Classe	ha	are	ca	Reddito dominicale	Reddito agrario	Partita	Porzioni
	12	75		SEMINATIVO	3		17	30	Euro:5,36	Euro:2,68	16231	

Immobile selezionato

Catasto: **Terreni** Comune: **CASTELVETRANO** Codice: **C286**

Foglio: **12** Particella: **75**

Elenco Intestati

	Nominativo o denominazione	Codice fiscale	Titolarità	Quota	Altri dati
	CALAFATI GUIDO		Proprieta'	1000/1000	

Ufficio provinciale di: TRAPANI Territorio

Situazione aggiornata al : 19/07/2020

Dati della ricerca

Catasto: **Terreni**

Comune di: **CASTELVETRANO** Codice: **C286**

Foglio: **12** Particella: **364**

Immobili individuati: **1**

Elenco Immobili

	Foglio	Particella	Sub	Qualità	Classe	ha	are	ca	Reddito dominicale	Reddito agrario	Partita	Porzioni
--	--------	------------	-----	---------	--------	----	-----	----	--------------------	-----------------	---------	----------

	12	364	SEMINATIVO	4	32	Euro:4,96	Euro:1,98	5507
--	----	-----	------------	---	----	-----------	-----------	------

Immobile selezionato

Catasto: **Terreni** Comune: **CASTELVETRANO** Codice: **C286**

Foglio: **12** Particella: **364**

Elenco Intestati

	Nominativo o denominazione	Codice fiscale	Titolarià	Quota	Altri dati
	PAVAN EDDY nato a SACILE (PN) il 19/02/1977	PVNDDY77B19H657M	Proprieta'	1/1	

Ufficio provinciale di: TRAPANI Territorio

Situazione aggiornata al : 19/07/2020

Dati della ricerca

Catasto: **Terreni**

Comune di: **CASTELVETRANO** Codice: **C286**

Foglio: **12** Particella: **320**

Immobili individuati: **1**

Elenco Immobili

	Foglio	Particella	Sub	Qualità	Classe	ha	are	ca	Reddito dominicale	Reddito agrario	Partita	Porzioni
--	--------	------------	-----	---------	--------	----	-----	----	--------------------	-----------------	---------	----------

	12	320		VIGNETO	2		40	Euro:0,45	Euro:0,17	2415	
--	----	-----	--	---------	---	--	----	-----------	-----------	------	--

Immobile selezionato

Catasto: **Terreni** Comune: **CASTELVETRANO** Codice: **C286**

Foglio: **12** Particella: **320**

Elenco Intestati

	Nominativo o denominazione	Codice fiscale	Titolarità	Quota	Altri dati
	CURIA ROSARIO nato a CASTELVETRANO (TP) il 16/02/1943	CRURSR43B16C286M	Proprieta'	1000/1000	

Ufficio provinciale di: TRAPANI Territorio

Situazione aggiornata al : 19/07/2020

Immobile selezionato

Catasto: **Terreni** Comune: **CASTELVETRANO** Codice: **C286**

Foglio: **12** Particella: **81**

Immobili individuati: **2**

Elenco Immobili Porzioni

Foglio	Particella	Sub	Porz	Qualità	Classe	ha	are	ca	Reddito dominicale	Reddito agrario
12	81		AA	VIGNETO	2		9	20	Euro:10,45	Euro: 3,80
12	81		AB	SEMINATIVO	3		40		Euro:12,39	Euro: 6,20

Immobile selezionato

Catasto: **Terreni** Comune: **CASTELVETRANO** Codice: **C286**

Foglio: **12** Particella: **81**

Elenco Intestati

	Nominativo o denominazione	Codice fiscale	Titolarità	Quota	Altri dati
	SCIACCA SANTO GIOVANNI nato a CASTELVETRANO (TP) il 04/03/1967	SCCSTG67C04C286T	Proprieta'	1/1	

Ufficio provinciale di: TRAPANI Territorio

Situazione aggiornata al : 19/07/2020

Dati della ricerca

Catasto: **Terreni**

Comune di: **CASTELVETRANO** Codice: **C286**

Foglio: **12** Particella: **82**

Immobili individuati: **1**

Elenco Immobili

	Foglio	Particella	Sub	Qualità	Classe	ha	are	ca	Reddito dominicale	Reddito agrario	Partita	Porzioni
	12	82		SEMINATIVO	1		44	10	Euro:25,05	Euro:12,53	2415	

Immobile selezionato

Catasto: **Terreni** Comune: **CASTELVETRANO** Codice: **C286**

Foglio: **12** Particella: **82**

Elenco Intestati

	Nominativo o denominazione	Codice fiscale	Titolarità	Quota	Altri dati
	RIZZO VITA nata a CASTELVETRANO (TP) il 22/06/1951	RZZVTI51H62C286P	Proprieta'	1/1	

Ufficio provinciale di: TRAPANI Territorio

Situazione aggiornata al : 19/07/2020

Dati della ricerca

Catasto: **Terreni**

Comune di: **CASTELVETRANO** Codice: **C286**

Foglio: **12** Particella: **362**

Immobili individuati: **1**

Elenco Immobili

	Foglio	Particella	Sub	Qualità	Classe	ha	are	ca	Reddito dominicale	Reddito agrario	Partita	Porzioni
	12	362		VIGN ULIVET	3		4	40	Euro:2,50	Euro:0,91	140037	

Immobile selezionato

Catasto: **Terreni** Comune: **CASTELVETRANO** Codice: **C286**

Foglio: **12** Particella: **362**

Elenco Intestati

	Nominativo o denominazione	Codice fiscale	Titolarietà	Quota	Altri dati
	RIZZO VITA nata a CASTELVETRANO (TP) il 22/06/1951	RZZVTI51H62C286P	Proprieta'	1000/1000	

Ufficio provinciale di: TRAPANI Territorio

Situazione aggiornata al : 19/07/2020

Dati della ricerca

Catasto: **Terreni**

Comune di: **CASTELVETRANO** Codice: **C286**

Foglio: **12** Particella: **86**

Immobili individuati: **1**

Elenco Immobili

	Foglio	Particella	Sub	Qualità	Classe	ha	are	ca	Reddito dominicale	Reddito agrario	Partita	Porzioni
	12	86		VIGNETO	2		16		Euro:18,18	Euro:6,61		

Immobile selezionato

Catasto: **Terreni** Comune: **CASTELVETRANO** Codice: **C286**

Foglio: **12** Particella: **86**

Elenco Intestati

	Nominativo o denominazione	Codice fiscale	Titolarità	Quota	Altri dati
	RIZZO VITA nata a CASTELVETRANO (TP) il 22/06/1951	RZZVTI51H62C286P	Proprieta'	1000/1000	

Ufficio provinciale di: TRAPANI Territorio

Situazione aggiornata al : 19/07/2020

Dati della ricerca

Catasto: **Terreni**

Comune di: **CASTELVETRANO** Codice: **C286**

Foglio: **12** Particella: **88**

Immobili individuati: **1**

Elenco Immobili

	Foglio	Particella	Sub	Qualità	Classe	ha	are	ca	Reddito dominicale	Reddito agrario	Partita	Porzioni
	12	88		VIGNETO	2		29	40	Euro:33,40	Euro:12,15	3483	

Immobile selezionato

Catasto: **Terreni** Comune: **CASTELVETRANO** Codice: **C286**

Foglio: **12** Particella: **88**

Elenco Intestati

	Nominativo o denominazione	Codice fiscale	Titolarietà	Quota	Altri dati
	DIMAIO GIACOMO		Proprieta'	1000/1000	

Ufficio provinciale di: TRAPANI Territorio

Situazione aggiornata al : 19/07/2020

Dati della ricerca

Catasto: **Terreni**

Comune di: **CASTELVETRANO** Codice: **C286**

Foglio: **12** Particella: **339**

Immobili individuati: **1**

Elenco Immobili

	Foglio	Particella	Sub	Qualità	Classe	ha	are	ca	Reddito dominicale	Reddito agrario	Partita	Porzioni
	12	339		VIGNETO	2		47	80	Euro:54,31	Euro:19,75	23709	

Situazione aggiornata al : 19/07/2020

Immobile selezionato

Catasto: **Terreni** Comune: **CASTELVETRANO** Codice: **C286**

Foglio: **12** Particella: **339**

Elenco Intestati

	Nominativo o denominazione	Codice fiscale	Titolarità	Quota	Altri dati
<input type="checkbox"/>	RIZZO VITA nata a CASTELVETRANO (TP) il 22/06/1951	RZZVTI51H62C286P	Proprieta'	1/1	

Ufficio provinciale di: TRAPANI Territorio

Situazione aggiornata al : 19/07/2020

Dati della ricerca

Catasto: **Terreni**

Comune di: **CASTELVETRANO** Codice: **C286**

Foglio: **13** Particella: **140**

Immobili individuati: **1**

Elenco Immobili

	Foglio	Particella	Sub	Qualità	Classe	ha	are	ca	Reddito dominicale	Reddito agrario	Partita	Porzioni
	13	140		FERROVIA SP			74	30	Euro:		3242	

Immobile selezionato

Catasto: **Terreni** Comune: **CASTELVETRANO** Codice: **C286**

Foglio:**13** Particella:**140**

Elenco Intestati

	Nominativo o denominazione	Codice fiscale	Titolarità	Quota	Altri dati
	RETE FERROVIARIA ITALIANA - SOCIETA' PER AZIONI IN SIGLA RFI S.P.A. con sede in ROMA (RM)	01585570581	Proprieta'	1/1	

Ufficio provinciale di: TRAPANI Territorio

Situazione aggiornata al : 19/07/2020

Dati della ricerca

Catasto: **Terreni**

Comune di: **CASTELVETRANO** Codice: **C286**

Foglio: **13** Particella: **110**

Immobili individuati: **1**

Elenco Immobili

	Foglio	Particella	Sub	Qualità	Classe	ha	are	ca	Reddito dominicale	Reddito agrario	Partita	Porzioni
	13	110		VIGNETO	2		65	20	Euro:74,08	Euro:26,94		

Immobile selezionato

Catasto: **Terreni** Comune: **CASTELVETRANO** Codice: **C286**

Foglio:**13** Particella:**110**

Elenco Intestati

	Nominativo o denominazione	Codice fiscale	Titolarità	Quota	Altri dati
	BIANCO RITA nata a CASTELVETRANO (TP) il 08/12/1976	BNCRTI76T48C286R	Proprieta'	1000/1000	

Ufficio provinciale di: TRAPANI Territorio

Situazione aggiornata al : 19/07/2020

Immobile selezionato

Catasto: **Terreni** Comune: **CASTELVETRANO** Codice: **C286**

Foglio: **13** Particella: **173**

Immobili individuati: **2**

Elenco Immobili Porzioni

Foglio	Particella	Sub	Porz	Qualità	Classe	ha	are	ca	Reddito dominicale	Reddito agrario
13	173		AA	ULIVETO	2		24		Euro:18,59	Euro: 12,39
13	173		AB	VIGNETO	3		37	90	Euro:29,36	Euro: 12,72

Immobile selezionato

Catasto: **Terreni** Comune: **CASTELVETRANO** Codice: **C286**

Foglio: **13** Particella: **173**

Elenco Intestati

	Nominativo o denominazione	Codice fiscale	Titolarità	Quota	Altri dati
	ANCONA GASPARE nato a CASTELVETRANO (TP) il 23/05/1942	NCNGPR42E23C286X	Proprieta'	1000/1000	

Situazione aggiornata al : 19/07/2020

Dati della ricerca

Catasto: **Terreni**

Comune di: **CASTELVETRANO** Codice: **C286**

Foglio: **13** Particella: **111**

Immobili individuati: **1**

Elenco Immobili

	Foglio	Particella	Sub	Qualità	Classe	ha	are	ca	Reddito dominicale	Reddito agrario	Partita	Porzioni
	13	111		SEMINATIVO	4		78	40	Euro:12,15	Euro:4,86	10851	

Immobile selezionato

Catasto: **Terreni** Comune: **CASTELVETRANO** Codice: **C286**

Foglio:**13** Particella:**111**

Elenco Intestati

	Nominativo o denominazione	Codice fiscale	Titolarietà	Quota	Altri dati
	BUFFA ANTONIO nato a MARSALA (TP) il 08/02/1967	BFFNTN67B08E974K	Proprieta'	1000/1000	

Ufficio provinciale di: TRAPANI Territorio

Situazione aggiornata al : 19/07/2020

Dati della ricerca

Catasto: **Terreni**

Comune di: **CASTELVETRANO** Codice: **C286**

Foglio: **13** Particella: **113**

Immobili individuati: **1**

Elenco Immobili

	Foglio	Particella	Sub	Qualità	Classe	ha	are	ca	Reddito dominicale	Reddito agrario	Partita	Porzioni
	13	113		SEMINATIVO	4		91	80	Euro:14,22	Euro:5,69	10983	

Immobile selezionato

Catasto: **Terreni** Comune: **CASTELVETRANO** Codice: **C286**

Foglio:**13** Particella:**113**

Elenco Intestati

	Nominativo o denominazione	Codice fiscale	Titolarità	Quota	Altri dati
	ALAGNA IGNAZIA nata a MARSALA (TP) il 16/06/1943	LGNGNZ43H56E974P	Proprieta'	1/2	
	BUFFA ANTONIO nato a MARSALA (TP) il 08/02/1967	BFFNTN67B08E974K	Proprieta'	1/2	

Ufficio provinciale di: TRAPANI Territorio

Situazione aggiornata al : 19/07/2020

Dati della ricerca

Catasto: **Terreni**

Comune di: **CASTELVETRANO** Codice: **C286**

Foglio: **13** Particella: **114**

Immobili individuati: **1**

Elenco Immobili

	Foglio	Particella	Sub	Qualità	Classe	ha	are	ca	Reddito dominicale	Reddito agrario	Partita	Porzioni
	13	114		SEMINATIVO	5	1	68		Euro:17,35	Euro:10,41	129925	

Immobile selezionato

Catasto: **Terreni** Comune: **CASTELVETRANO** Codice: **C286**

Foglio:**13** Particella:**114**

Elenco Intestati

	Nominativo o denominazione	Codice fiscale	Titolarità	Quota	Altri dati
	ALAGNA IGNAZIA nata a MARSALA (TP) il 16/06/1943	LGNGNZ43H56E974P	Proprieta'	1/2	
	BUFFA ORSOLA ANNA nata a MAZARA DEL VALLO (TP) il 20/09/1972	BFFRLN72P60F061P	Proprieta'	1/2	

Ufficio provinciale di: TRAPANI Territorio

Situazione aggiornata al : 19/07/2020

Immobile selezionato

Catasto: **Terreni** Comune: **CASTELVETRANO** Codice: **C286**

Foglio: **13** Particella: **133**

Immobili individuati: **2**

Elenco Immobili Porzioni

Foglio	Particella	Sub	Porz	Qualità	Classe	ha	are	ca	Reddito dominicale	Reddito agrario
13	133		AA	ULIVETO	2		39		Euro:30,21	Euro: 20,14
13	133		AB	SEMIN ARBOR	3	1	12	70	Euro:55,29	Euro: 17,46

Immobile selezionato

Catasto: **Terreni** Comune: **CASTELVETRANO** Codice: **C286**

Foglio: **13** Particella: **133**

Elenco Intestati

	Nominativo o denominazione	Codice fiscale	Titolarità	Quota	Altri dati
	BIANCO RITA nata a CASTELVETRANO (TP) il 08/12/1976	BNCRTI76T48C286R	Proprieta'	1000/1000	

Ufficio provinciale di: TRAPANI Territorio

Situazione aggiornata al : 19/07/2020

Dati della ricerca

Catasto: **Terreni**

Comune di: **CASTELVETRANO** Codice: **C286**

Foglio: **13** Particella: **123**

Immobili individuati: **1**

Elenco Immobili

	Foglio	Particella	Sub	Qualità	Classe	ha	are	ca	Reddito dominicale	Reddito agrario	Partita	Porzioni
	13	123		ULIVETO	2		46		Euro:35,64	Euro:23,76		

Immobile selezionato

Catasto: **Terreni** Comune: **CASTELVETRANO** Codice: **C286**

Foglio:**13** Particella:**123**

Elenco Intestati

	Nominativo o denominazione	Codice fiscale	Titolarità	Quota	Altri dati
	LEONE GIOVANNA nata a CASTELVETRANO (TP) il 03/12/1977	LNEGNN77T43C286O	Proprieta'	1000/1000	

Ufficio provinciale di: TRAPANI Territorio

Situazione aggiornata al : **19/07/2020**

Immobile selezionato

Catasto: **Terreni** Comune: **CASTELVETRANO** Codice: **C286**

Foglio:**13** Particella:**124**

Immobili individuati: **2**

Elenco Immobili Porzioni

Foglio	Particella	Sub	Porz	Qualità	Classe	ha	are	ca	Reddito dominicale	Reddito agrario
13	124		AA	SEMINATIVO	3		2	62	Euro:0,81	Euro: 0,41
13	124		AB	ULIVETO	2		14	58	Euro:11,29	Euro: 7,53

Immobile selezionato

Catasto: **Terreni** Comune: **CASTELVETRANO** Codice: **C286**

Foglio: **13** Particella: **124**

Elenco Intestati

	Nominativo o denominazione	Codice fiscale	Titolarità	Quota	Altri dati
	AGOGLIARO ELEONORA nata a CASTELVETRANO (TP) il 22/11/1927	GGLLR27S62C286I	Proprieta'	334/1000	
	ANATRA AURELIO nato a ERICE (TP) il 29/03/1967	NTRRLA67C29D423J	Proprieta'	222/1000	
	ANATRA FRANCA LOREDANA nata a CASTELVETRANO (TP) il 02/06/1968	NTRFNC68H42C286X	Proprieta'	222/1000	
	ANATRA GIUSEPPA nata a CASTELVETRANO (TP) il 18/02/1970	NTRGPP70B58C286M	Proprieta'	222/1000	

Ufficio provinciale di: TRAPANI Territorio

Situazione aggiornata al : 19/07/2020

Dati della ricerca

Catasto: **Terreni**

Comune di: **CASTELVETRANO** Codice: **C286**

Foglio: **13** Particella: **98**

Immobili individuati: **1**

Elenco Immobili

	Foglio	Particella	Sub	Qualità	Classe	ha	are	ca	Reddito dominicale	Reddito agrario	Partita	Porzioni
	13	98		SEMINATIVO	2		28	60	Euro:14,03	Euro:4,43	3746	

Immobile selezionato

Catasto: **Terreni** Comune: **CASTELVETRANO** Codice: **C286**

Foglio: **13** Particella: **98**

Elenco Intestati

	Nominativo o denominazione	Codice fiscale	Titolarietà	Quota	Altri dati
	BARONE GIOVANNI		Usufruttuario parziale		
	ERITREO BARONE CATERINA nata a CASTELVETRANO (TP) il 18/03/1937	RTRCRN37C58C286B	Proprieta'		

Ufficio provinciale di: TRAPANI Territorio

Situazione aggiornata al : 19/07/2020

Dati della ricerca

Catasto: **Terreni**

Comune di: **CASTELVETRANO** Codice: **C286**

Foglio: **13** Particella: **5**

Immobili individuati: **1**

Elenco Immobili

	Foglio	Particella	Sub	Qualità	Classe	ha	are	ca	Reddito dominicale	Reddito agrario	Partita	Porzioni
	13	5		FERROVIA SP		1	91	60	Euro:		3242	

Immobile selezionato

Catasto: **Terreni** Comune: **CASTELVETRANO** Codice: **C286**

Foglio:**13** Particella:**5**

Elenco Intestati

	Nominativo o denominazione	Codice fiscale	Titolarietà	Quota	Altri dati
	RETE FERROVIARIA ITALIANA - SOCIETA' PER AZIONI IN SIGLA RFI S.P.A. con sede in ROMA (RM)	01585570581	Proprieta'	1/1	

Ufficio provinciale di: TRAPANI Territorio

Situazione aggiornata al : 19/07/2020

Dati della ricerca

Catasto: **Terreni**

Comune di: **CASTELVETRANO** Codice: **C286**

Foglio: **13** Particella: **197**

Immobili individuati: **1**

Elenco Immobili

	Foglio	Particella	Sub	Qualità	Classe	ha	are	ca	Reddito dominicale	Reddito agrario	Partita	Porzioni
	13	197		SEMINATIVO	4		59	40	Euro:9,20	Euro:3,68	3747	

Immobile selezionato Catasto: **Terreni** Comune: **CASTELVETRANO** Codice: **C286**

Foglio:**13** Particella:**197**

Elenco Intestati

	Nominativo o denominazione	Codice fiscale	Titolarità	Quota	Altri dati
	ERITREO DIEGO		Proprieta'	1000/1000	

Ufficio provinciale di: **TRAPANI** Territorio

Situazione aggiornata al : **19/07/2020**

Dati della ricerca

Catasto: **Terreni**

Comune di: **CASTELVETRANO** Codice: **C286**

Foglio: **13** Particella: **100**

Immobili individuati: **1**

Elenco Immobili

	Foglio	Particella	Sub	Qualità	Classe	ha	are	ca	Reddito dominicale	Reddito agrario	Partita	Porzioni
	13	100		VIGNETO	3		14	50	Euro:11,23	Euro:4,87	3747	

Immobile selezionato

Catasto: **Terreni** Comune: **CASTELVETRANO** Codice: **C286**

Foglio:**13** Particella:**100**

Elenco Intestati

	Nominativo o denominazione	Codice fiscale	Titolarità	Quota	Altri dati
	ERITREO DIEGO		Proprieta'	1000/1000	

Ufficio provinciale di: TRAPANI Territorio

Situazione aggiornata al : 19/07/2020

Dati della ricerca

Catasto: **Terreni**

Comune di: **CASTELVETRANO** Codice: **C286**

Foglio: **13** Particella: **112**

Immobili individuati: **1**

Elenco Immobili

	Foglio	Particella	Sub	Qualità	Classe	ha	are	ca	Reddito dominicale	Reddito agrario	Partita	Porzioni
	13	112		SEMINATIVO	4		13	90	Euro:2,15	Euro:0,86	10851	

Immobile selezionato Catasto: **Terreni** Comune: **CASTELVETRANO** Codice: **C286** Foglio:**13** Particella:**112**

Elenco Intestati

	Nominativo o denominazione	Codice fiscale	Titolarità	Quota	Altri dati
	BUFFA ANTONIO nato a MARSALA (TP) il 08/02/1967	BFFNTN67B08E974K	Proprieta'	1000/1000	

Ufficio provinciale di: TRAPANI Territorio

Situazione aggiornata al : 19/07/2020

Dati della ricerca

Catasto: **Terreni**

Comune di: **CASTELVETRANO** Codice: **C286**

Foglio: **13** Particella: **112**

Immobili individuati: **1**

Elenco Immobili

	Foglio	Particella	Sub	Qualità	Classe	ha	are	ca	Reddito dominicale	Reddito agrario	Partita	Porzioni
	13	116		AREA FAB DM				24	Euro:			

Immobile selezionato

Catasto: **Terreni** Comune: **CASTELVETRANO** Codice: **C286**

Foglio:**13** Particella:**116**

Elenco Intestati

	Nominativo o denominazione	Codice fiscale	Titolarità	Quota	Altri dati
	ALAGNA IGNAZIA nata a MARSALA (TP) il 16/06/1943	LGNGNZ43H56E974P	Proprieta'	1/2	
	BUFFA ORSOLA ANNA nata a MAZARA DEL VALLO (TP) il 20/09/1972	BFFRLN72P60F061P	Proprieta'	1/2	

Ufficio provinciale di: TRAPANI Territorio

Situazione aggiornata al : 19/07/2020

Dati della ricerca

Catasto: **Terreni**

Comune di: **CASTELVETRANO** Codice: **C286**

Foglio: **13** Particella: **134**

Immobili individuati: **1**

Elenco Immobili

	Foglio	Particella	Sub	Qualità	Classe	ha	are	ca	Reddito dominicale	Reddito agrario	Partita	Porzioni
	13	134		ULIVETO	3		8	50	Euro:4,83	Euro:3,51	142975	

Immobile selezionato

Catasto: **Terreni** Comune: **CASTELVETRANO** Codice: **C286**

Foglio:**13** Particella:**134**

Elenco Intestati

	Nominativo o denominazione	Codice fiscale	Titolarità	Quota	Altri dati
	BIANCO GIOVANNI nato a SANTA NINFA (TP) il 15/05/1949	BNCGNN49E15I291Q	Proprieta'	1000/1000	

Ufficio provinciale di: TRAPANI Territorio

Situazione aggiornata al : **19/07/2020**

Dati della ricerca

Catasto: **Terreni**

Comune di: **CASTELVETRANO** Codice: **C286**

Foglio: **13** Particella: **132**

Immobili individuati: **1**

Elenco Immobili

	Foglio	Particella	Sub	Qualità	Classe	ha	are	ca	Reddito dominicale	Reddito agrario	Partita	Porzioni
	13	132		VIGNETO	2		42	70	Euro:48,52	Euro:17,64		

Immobile selezionato

Catasto: **Terreni** Comune: **CASTELVETRANO** Codice: **C286**

Foglio:**13** Particella:**132**

Elenco Intestati

	Nominativo o denominazione	Codice fiscale	Titolarietà	Quota	Altri dati
	BIANCO RITA nata a CASTELVETRANO (TP) il 08/12/1976	BNCRTI76T48C286R	Proprieta'	1000/1000	

Ufficio provinciale di: TRAPANI Territorio

Situazione aggiornata al : 19/07/2020

Immobile selezionato

Catasto: **Terreni** Comune: **CASTELVETRANO** Codice: **C286**

Foglio:**13** Particella:**125**

Immobili individuati: **2**

Elenco Immobili Porzioni

Foglio	Particella	Sub	Porz	Qualità	Classe	ha	are	ca	Reddito dominicale	Reddito agrario
13	125		AA	SEMINATIVO	3		14	10	Euro:4,37	Euro: 2,18
13	125		AB	VIGNETO	2		2	70	Euro:3,07	Euro: 1,12

Immobile selezionato Catasto: **Terreni** Comune: **CASTELVETRANO** Codice: **C286** Foglio:**13** Particella:**125** Elenco Intestati

	Nominativo o denominazione	Codice fiscale	Titolarietà	Quota	Altri dati
	AGOGLIARO ELEONORA nata a CASTELVETRANO (TP) il 22/11/1927	GLLNR27S62C286I	Proprieta'	500/1000	
	ANATRA AURELIO nato a ERICE (TP) il 29/03/1967	NTRRLA67C29D423J	Proprieta'	250/1000	
	ANATRA GIUSEPPA nata a CASTELVETRANO (TP) il 18/02/1970	NTRGPP70B58C286M	Proprieta'	250/1000	

Ufficio provinciale di: TRAPANI Territorio

Situazione aggiornata al : 19/07/2020

Dati della ricerca

Catasto: **Terreni**

Comune di: **CASTELVETRANO** Codice: **C286**

Foglio: **13** Particella: **126**

Immobili individuati: **1**

Elenco Immobili

	Foglio	Particella	Sub	Qualità	Classe	ha	are	ca	Reddito dominicale	Reddito agrario	Partita	Porzioni
	13	126		SEMINATIVO	3		19	60	Euro:6,07	Euro:3,04		

Immobile selezionato Catasto: **Terreni** Comune: **CASTELVETRANO** Codice: **C286** Foglio:**13** Particella:**126**

Elenco Intestati

	Nominativo o denominazione	Codice fiscale	Titolarietà	Quota	Altri dati
	AGOGLIARO ELEONORA nata a CASTELVETRANO (TP) il 22/11/1927	GGLLR27S62C286I	Proprieta'	500/1000	
	ANATRA AURELIO nato a ERICE (TP) il 29/03/1967	NTRRLA67C29D423J	Proprieta'	250/1000	
	ANATRA GIUSEPPA nata a CASTELVETRANO (TP) il 18/02/1970	NTRGPP70B58C286M	Proprieta'	250/1000	

Ufficio provinciale di: TRAPANI Territorio

Situazione aggiornata al : 19/07/2020

Dati della ricerca


Catasto: **Terreni**

Comune di: **CASTELVETRANO** Codice: **C286**

Foglio: **21** Particella: **24**

Immobili individuati: **1**

Elenco Immobili

	Foglio	Particella	Sub	Qualità	Classe	ha	are	ca	Reddito dominicale	Reddito agrario	Partita	Porzioni 
	21	24		SEMINATIVO	3	1	2	60	Euro:31,79	Euro:15,90	19089	

Immobile selezionato

Catasto: **Terreni** Comune: **CASTELVETRANO** Codice: **C286**

Foglio:**21** Particella:**24**

Elenco Intestati

	Nominativo o denominazione	Codice fiscale	Titolarità	Quota	Altri dati
	CALCARA GIUSEPPE nato a CASTELVETRANO (TP) il 15/09/1973	CLCGPP73P15C286I	Proprieta'	1/1	

Ufficio provinciale di: TRAPANI Territorio

Situazione aggiornata al : 19/07/2020

Immobile selezionato

Catasto: **Terreni** Comune: CASTELVETRANO Codice: **C286**

Foglio:**21** Particella:**158**

Immobili individuati: **2**

Elenco Immobili Porzioni

Foglio	Particella	Sub	Porz	Qualità	Classe	ha	are	ca	Reddito dominicale	Reddito agrario
21	158		AA	SEMINATIVO	3		96	56	Euro:29,92	Euro: 14,96
21	158		AB	ULIVETO	3		1	67	Euro:0,95	Euro: 0,69

Immobile selezionato

Catasto: **Terreni** Comune: CASTELVETRANO Codice: **C286**

Foglio:**21** Particella:**158**

Elenco Intestati

	Nominativo o denominazione	Codice fiscale	Titolarità	Quota	Altri dati
	SALADINO FRANCESCO nato a SANTA NINFA (TP) il 01/06/1958	SLDFNC58H01I291N	Proprieta'	1000/1000	

Ufficio provinciale di: TRAPANI Territorio

Situazione aggiornata al : 19/07/2020

Immobile selezionato

Catasto: **Terreni** Comune: CASTELVETRANO Codice: **C286**

Foglio:**21** Particella:**30**

Immobili individuati: **2**

Elenco Immobili Porzioni

Foglio	Particella	Sub	Porz	Qualità	Classe	ha	are	ca	Reddito dominicale	Reddito agrario
21	30		AA	VIGN ULIVET	2		6	98	Euro:5,41	Euro: 2,16
21	30		AB	ULIVETO	3		71	82	Euro:40,80	Euro: 29,67

Immobile selezionato

Catasto: **Terreni** Comune: CASTELVETRANO Codice: **C286**

Foglio:**21** Particella:**30**

Elenco Intestati

	Nominativo o denominazione	Codice fiscale	Titolarietà	Quota	Altri dati
	GAVIO TERESA AGATA nata a CAMPOBELLO DI MAZARA (TP) il 22/06/1949	GVATSG49H62B521G	Proprieta'	1/1	

Ufficio provinciale di: TRAPANI Territorio

Situazione aggiornata al : 19/07/2020

Dati della ricerca

Catasto: **Terreni**

Comune di: **CASTELVETRANO** Codice: **C286**

Foglio: **21** Particella: **35**

Immobili individuati: **1**

Elenco Immobili

	Foglio	Particella	Sub	Qualità	Classe	ha	are	ca	Reddito dominicale	Reddito agrario	Partita	Porzioni
	21	35		SEMINATIVO	3		90	60	Euro:28,07	Euro:14,04		

Immobile selezionato

Catasto: **Terreni** Comune: **CASTELVETRANO** Codice: **C286**

Foglio:**21** Particella:**35**

Elenco Intestati

	Nominativo o denominazione	Codice fiscale	Titolarità	Quota	Altri dati
	TRIOLO LEONARDA ANNA GIUSEPPA nata a CASTELVETRANO (TP) il 31/03/1965	TRLLRD65C71C286P	Proprieta'	1/1	

Ufficio provinciale di: TRAPANI Territorio

Situazione aggiornata al : 19/07/2020

Dati della ricerca

Catasto: **Terreni**

Comune di: **CASTELVETRANO** Codice: **C286**

Foglio: **21** Particella: **36**

Immobili individuati: **1**

Elenco Immobili

	Foglio	Particella	Sub	Qualità	Classe	ha	are	ca	Reddito dominicale	Reddito agrario	Partita	Porzioni
	21	36		SEMINATIVO	3		83	10	Euro:25,75	Euro:12,88		

Immobile selezionato

Catasto: **Terreni** Comune: **CASTELVETRANO** Codice: **C286**

Foglio:**21** Particella:**36**

Elenco Intestati

	Nominativo o denominazione	Codice fiscale	Titolarità	Quota	Altri dati
	TILOTTA SANTO nato a TRAPANI (TP) il 18/09/1963	TLTSNT63P18L331C	Proprieta'	1/1	

Ufficio provinciale di: TRAPANI Territorio

Situazione aggiornata al : 19/07/2020

Immobile selezionato

Catasto: **Terreni** Comune: **CASTELVETRANO** Codice: **C286**

Foglio:**21** Particella:**37**

Immobili individuati: **2**

Elenco Immobili Porzioni

Foglio	Particella	Sub	Porz	Qualità	Classe	ha	are	ca	Reddito dominicale	Reddito agrario
21	37		AA	SEMINATIVO	3		1	77	Euro:0,55	Euro: 0,27
21	37		AB	ULIVETO	3		52	33	Euro:29,73	Euro: 21,62

Immobile selezionato

Catasto: **Terreni** Comune: **CASTELVETRANO** Codice: **C286**

Foglio:**21** Particella:**37**

Elenco Intestati

	Nominativo o denominazione	Codice fiscale	Titolarità	Quota	Altri dati
	ROBERTO DEA nato a CANDELA (FG) il 20/07/1945	RBRDEA45L20B584D	Proprieta'	1/1	

Ufficio provinciale di: TRAPANI Territorio

Situazione aggiornata al : 19/07/2020

Immobile selezionato

Catasto: **Terreni** Comune: **CASTELVETRANO** Codice: **C286**

Foglio:**21** Particella:**42**

Immobili individuati: **2**

Elenco Immobili Porzioni

Foglio	Particella	Sub	Porz	Qualità	Classe	ha	are	ca	Reddito dominicale	Reddito agrario
21	42		AA	ULIVETO	3		80		Euro:45,45	Euro: 33,05
21	42		AB	SEMIN ARBOR	2	1	47	80	Euro:83,97	Euro: 41,98

Immobile selezionato

Catasto: **Terreni** Comune: **CASTELVETRANO** Codice: **C286**

Foglio:**21** Particella:**42**

Elenco Intestati

	Nominativo o denominazione	Codice fiscale	Titolarità	Quota	Altri dati
	ROBERTO DEA nato a CANDELA (FG) il 20/07/1945	RBRDEA45L20B584D	Proprieta'	1/1	

Ufficio provinciale di: TRAPANI Territorio

Situazione aggiornata al : 19/07/2020

Dati della ricerca

Catasto: **Terreni**

Comune di: **CASTELVETRANO** Codice: **C286**

Foglio: **21** Particella: **135**

Immobili individuati: **1**

Elenco Immobili

	Foglio	Particella	Sub	Qualità	Classe	ha	are	ca	Reddito dominicale	Reddito agrario	Partita	Porzioni
	21	135		VIGNETO	3	1	35	70	Euro:105,12	Euro:45,55		

Immobile selezionato

Catasto: **Terreni** Comune: **CASTELVETRANO** Codice: **C286**

Foglio:**21** Particella:**135**

Elenco Intestati

	Nominativo o denominazione	Codice fiscale	Titolarità	Quota	Altri dati
	TRAMONTE ROSA nata a GIBELLINA (TP) il 18/04/1960	TRMRSO60D58E023W	Proprieta'	1000/1000	

Ufficio provinciale di: TRAPANI Territorio

Situazione aggiornata al : **19/07/2020**

Immobile selezionato

Catasto: **Terreni** Comune: **CASTELVETRANO** Codice: **C286**

Foglio:**21** Particella:**47**

Immobili individuati: **2**

Elenco Immobili Porzioni

Foglio	Particella	Sub	Porz	Qualità	Classe	ha	are	ca	Reddito dominicale	Reddito agrario
21	47		AA	ULIVETO	3		83		Euro:47,15	Euro: 34,29
21	47		AB	SEMIN ARBOR	4	1	3		Euro:31,92	Euro: 15,96

Immobile selezionato

Catasto: **Terreni** Comune: **CASTELVETRANO** Codice: **C286**

Foglio:**21** Particella:**47**

Elenco Intestati

	Nominativo o denominazione	Codice fiscale	Titolarità	Quota	Altri dati
	TRAMONTE ROSA nata a GIBELLINA (TP) il 18/04/1960	TRMRSO60D58E023W	Proprieta'	1000/1000	

Ufficio provinciale di: TRAPANI Territorio

Situazione aggiornata al : 19/07/2020

Immobile selezionato

Catasto: **Terreni** Comune: **CASTELVETRANO** Codice: **C286**

Foglio:**21** Particella:**48**

Immobili individuati: **2**

Elenco Immobili Porzioni

Foglio	Particella	Sub	Porz	Qualità	Classe	ha	are	ca	Reddito dominicale	Reddito agrario
21	48		AA	VIGNETO	3		29		Euro:22,47	Euro: 9,74
21	48		AB	SEMIN ARBOR	3		9	50	Euro:4,66	Euro: 1,47

Immobile selezionato

Catasto: **Terreni** Comune: **CASTELVETRANO** Codice: **C286**

Foglio:**21** Particella:**48**

Elenco Intestati

	Nominativo o denominazione	Codice fiscale	Titolarità	Quota	Altri dati
	TRAMONTE ROSA nata a GIBELLINA (TP) il 18/04/1960	TRMRSO60D58E023W	Proprieta'	1000/1000	

Ufficio provinciale di: TRAPANI Territorio

Situazione aggiornata al : 19/07/2020

Dati della ricerca

Catasto: **Terreni**

Comune di: **CASTELVETRANO** Codice: **C286**

Foglio: **21** Particella: **159**

Immobili individuati: **1**

Elenco Immobili

	Foglio	Particella	Sub	Qualità	Classe	ha	are	ca	Reddito dominicale	Reddito agrario	Partita	Porzioni
	21	159		ENTE URBANO				17	Euro:		Area di enti urbani e promiscui	

Ufficio provinciale di: TRAPANI Territorio

Situazione aggiornata al : 19/07/2020

Immobile selezionato

Catasto: **Terreni** Comune: CASTELVETRANO Codice: **C286**

Foglio:**21** Particella:**138**

Immobili individuati: **2**

Elenco Immobili Porzioni

Foglio	Particella	Sub	Porz	Qualità	Classe	ha	are	ca	Reddito dominicale	Reddito agrario
21	138		AA	SEMINATIVO	1		4	13	Euro:2,35	Euro: 1,17

21	138	AB	ULIVETO	3	97	Euro:0,55	Euro: 0,40
----	-----	----	---------	---	----	-----------	------------

Immobile selezionato

Catasto: **Terreni** Comune: **CASTELVETRANO** Codice: **C286**

Foglio: **21** Particella: **138**

Elenco Intestati

	Nominativo o denominazione	Codice fiscale	Titolarietà	Quota	Altri dati
	GAVIO TERESA AGATA nata a CAMPOBELLO DI MAZARA (TP) il 22/06/1949	GVATSG49H62B521G	Proprieta'	1/1	

Ufficio provinciale di: TRAPANI Territorio

Situazione aggiornata al : 19/07/2020

Dati della ricerca

Catasto: **Terreni**

Comune di: **CASTELVETRANO** Codice: **C286**

Foglio: **21** Particella: **38**

Immobili individuati: **1**

Elenco Immobili

	Foglio	Particella	Sub	Qualità	Classe	ha	are	ca	Reddito dominicale	Reddito agrario	Partita	Porzioni
	21	38		SEMINATIVO	3	1	31		Euro:40,59	Euro:20,30	7876	

Immobile selezionato

Catasto: **Terreni** Comune: **CASTELVETRANO** Codice: **C286**

Foglio:**21** Particella:**38**

Elenco Intestati

	Nominativo o denominazione	Codice fiscale	Titolarietà	Quota	Altri dati
	AZIENDA SANITARIA PROVINCIALE DI TRAPANI con sede in TRAPANI (TP)	02363280815	Proprieta'	1/1	

Ufficio provinciale di: TRAPANI Territorio

Situazione aggiornata al : 19/07/2020

Dati della ricerca

Catasto: **Terreni**

Comune di: **CASTELVETRANO** Codice: **C286**

Foglio: **21** Particella: **43**

Immobili individuati: **1**

Elenco Immobili

	Foglio	Particella	Sub	Qualità	Classe	ha	are	ca	Reddito dominicale	Reddito agrario	Partita	Porzioni
	21	43		FABB RURALE			1	10	Euro:		7598	

Immobile selezionato

Catasto: **Terreni** Comune: **CASTELVETRANO** Codice: **C286**

Foglio: **21** Particella: **43**

Elenco Intestati

	Nominativo o denominazione	Codice fiscale	Titolarità	Quota	Altri dati
	ROBERTO DEA nato a CANDELA (FG) il 20/07/1945	RBRDEA45L20B584D	Proprieta'	1/1	

Ufficio provinciale di: TRAPANI Territorio

Situazione aggiornata al : 19/07/2020

Dati della ricerca

Catasto: **Terreni**

Comune di: **CASTELVETRANO** Codice: **C286**

Foglio: **21** Particella: **45**

Immobili individuati: **1**

Elenco Immobili

	Foglio	Particella	Sub	Qualità	Classe	ha	are	ca	Reddito dominicale	Reddito agrario	Partita	Porzioni
	21	45		VIGNETO	2		26		Euro:29,54	Euro:10,74	130251	

Immobile selezionato

Catasto: **Terreni** Comune: **CASTELVETRANO** Codice: **C286**

Foglio: **21** Particella: **45**

Elenco Intestati

	Nominativo o denominazione	Codice fiscale	Titolarità	Quota	Altri dati
	TRAMONTE ROSA nata a GIBELLINA (TP) il 18/04/1960	TRMRSO60D58E023W	Proprieta'	1000/1000	

Ufficio provinciale di: TRAPANI Territorio

Situazione aggiornata al : 19/07/2020

Immobile selezionato

Catasto: **Terreni** Comune: **CASTELVETRANO** Codice: **C286**

Foglio: **21** Particella: **146**

Immobili individuati: **2**

Elenco Immobili Porzioni

Foglio	Particella	Sub	Porz	Qualità	Classe	ha	are	ca	Reddito dominicale	Reddito agrario
21	146		AA	VIGN ULIVET	2		60	57	Euro:46,92	Euro: 18,77
21	146		AB	ULIVETO	3		88		Euro:49,99	Euro: 36,36

Immobile selezionato

Catasto: **Terreni** Comune: **CASTELVETRANO** Codice: **C286**

Foglio: **21** Particella: **146**

Elenco Intestati

	Nominativo o denominazione	Codice fiscale	Titolarità	Quota	Altri dati
--	----------------------------	----------------	------------	-------	------------



TRAMONTE ROSA nata a GIBELLINA (TP) il 18/04/1960

TRMRSO60D58E023W

Proprieta'

1000/1000



Ufficio provinciale di: TRAPANI Territorio

Situazione aggiornata al : 19/07/2020

Dati della ricerca

Catasto: **Terreni**

Comune di: **CASTELVETRANO** Codice: **C286**

Foglio: **22** Particella: **198**

Immobili individuati: **1**

Elenco Immobili

	Foglio	Particella	Sub	Qualità	Classe	ha	are	ca	Reddito dominicale	Reddito agrario	Partita	Porzioni
	22	198		VIGNETO	3		18	50	Euro:14,33	Euro:6,21		

Immobile selezionato

Catasto: **Terreni** Comune: **CASTELVETRANO** Codice: **C286**

Foglio:**22** Particella:**198**

Elenco Intestati

	Nominativo o denominazione	Codice fiscale	Titolarità	Quota	Altri dati
	A.N.A.S. S.P.A con sede in PALERMO (PA)	80208450587	Proprieta'	1000/1000	

Ufficio provinciale di: TRAPANI Territorio

Situazione aggiornata al : 19/07/2020

Dati della ricerca

Catasto: **Terreni**

Comune di: **CASTELVETRANO** Codice: **C286**

Foglio: **22** Particella: **199**

Immobili individuati: **1**

Elenco Immobili

	Foglio	Particella	Sub	Qualità	Classe	ha	are	ca	Reddito dominicale	Reddito agrario	Partita	Porzioni
	22	199		VIGNETO	3	3	42	50	Euro:265,33	Euro:114,98		

Immobile selezionato

Catasto: **Terreni** Comune: **CASTELVETRANO** Codice: **C286**

Foglio:**22** Particella:**199**

Elenco Intestati

	Nominativo o denominazione	Codice fiscale	Titolarità	Quota	Altri dati
	MARCHESE IGNAZIO nato a SALEMI (TP) il 03/09/1955	MRCGNZ55P03H700O	Proprieta'	1/1	

Ufficio provinciale di: TRAPANI Territorio

Situazione aggiornata al : 19/07/2020

Immobile selezionato

Catasto: **Terreni** Comune: **CASTELVETRANO** Codice: **C286**

Foglio:**22** Particella:**102**

Immobili individuati: **2**

Elenco Immobili Porzioni

Foglio	Particella	Sub	Porz	Qualità	Classe	ha	are	ca	Reddito dominicale	Reddito agrario
22	102		AA	VIGNETO	2		74		Euro:84,08	Euro: 30,57
22	102		AB	SEMINATIVO	2		5	50	Euro:2,70	Euro: 0,85

Immobile selezionato

Catasto: **Terreni** Comune: **CASTELVETRANO** Codice: **C286**

Foglio:**22** Particella:**102**

Elenco Intestati

	Nominativo o denominazione	Codice fiscale	Titolarietà	Quota	Altri dati
	COSENTINO FRANCESCA nata a CASTELVETRANO (TP) il 15/08/1966	CSSFNC66M55C286T	Proprieta'	500/1000	
	LUPO CATERINA nata a CASTELVETRANO (TP) il 26/03/1943	LPUCRN43C66C286W	Proprieta'	500/1000	

Ufficio provinciale di: TRAPANI Territorio

Situazione aggiornata al : 19/07/2020

Dati della ricerca

Catasto: **Terreni**

Comune di: **CASTELVETRANO** Codice: **C286**

Foglio: **22** Particella: **103**

Immobili individuati: **1**

Elenco Immobili

	Foglio	Particella	Sub	Qualità	Classe	ha	are	ca	Reddito dominicale	Reddito agrario	Partita	Porzioni
	22	103		VIGNETO	3		79		Euro:61,20	Euro:26,52	15143	

Immobile selezionato

Catasto: **Terreni** Comune: **CASTELVETRANO** Codice: **C286**

Foglio:**22** Particella:**103**

Elenco Intestati

	Nominativo o denominazione	Codice fiscale	Titolarità	Quota	Altri dati
	TILOTTA ACCURSIA MARIA nata a CASTELVETRANO (TP) il 03/07/1976	TLTCRS76L43C286F	Proprieta'	1/1	

Ufficio provinciale di: TRAPANI Territorio

Situazione aggiornata al : 19/07/2020

Dati della ricerca

Catasto: **Terreni**

Comune di: **CASTELVETRANO** Codice: **C286**

Foglio: **22** Particella: **106**

Immobili individuati: **1**

Elenco Immobili

	Foglio	Particella	Sub	Qualità	Classe	ha	are	ca	Reddito dominicale	Reddito agrario	Partita	Porzioni
	22	106		VIGNETO	3		99	30	Euro:76,93	Euro:33,33	15143	

Immobile selezionato

Catasto: **Terreni** Comune: **CASTELVETRANO** Codice: **C286**

Foglio:**22** Particella:**106**

Elenco Intestati

	Nominativo o denominazione	Codice fiscale	Titolarità	Quota	Altri dati
	TILOTTA BIAGIA nata a CASTELVETRANO (TP) il 21/11/1973	TLTBGI73S61C286B	Proprieta'	1/1	

Ufficio provinciale di: TRAPANI Territorio

Situazione aggiornata al : 19/07/2020

Dati della ricerca

Catasto: **Terreni**

Comune di: **CASTELVETRANO** Codice: **C286**

Foglio: **22** Particella: **111**

Immobili individuati: **1**

Elenco Immobili

	Foglio	Particella	Sub	Qualità	Classe	ha	are	ca	Reddito dominicale	Reddito agrario	Partita	Porzioni
	22	111		VIGNETO	3		21		Euro:16,27	Euro:7,05		

Immobile selezionato

Catasto: **Terreni** Comune: **CASTELVETRANO** Codice: **C286**

Foglio:**22** Particella:**111**

Elenco Intestati

	Nominativo o denominazione	Codice fiscale	Titolarità	Quota	Altri dati
	MARCHESE IGNAZIO nato a SALEMI (TP) il 03/09/1955	MRCGNZ55P03H700O	Proprieta'	1/1	

Ufficio provinciale di: TRAPANI Territorio

Situazione aggiornata al : 19/07/2020

Dati della ricerca

Catasto: **Terreni**

Comune di: **CASTELVETRANO** Codice: **C286**

Foglio: **22** Particella: **174**

Immobili individuati: 1

Elenco Immobili

	Foglio	Particella	Sub	Qualità	Classe	ha	are	ca	Reddito dominicale	Reddito agrario	Partita	Porzioni
	22	174		VIGNETO	3		22	40	Euro:17,35	Euro:7,52		

Immobile selezionato

Catasto: **Terreni** Comune: **CASTELVETRANO** Codice: **C286**

Foglio:**22** Particella:**174**

Elenco Intestati

	Nominativo o denominazione	Codice fiscale	Titolarità	Quota	Altri dati
	MARCHESE IGNAZIO nato a SALEMI (TP) il 03/09/1955	MRCGNZ55P03H700O	Proprieta'	1/1	

Ufficio provinciale di: TRAPANI Territorio

Situazione aggiornata al : 19/07/2020

Immobile selezionato

Catasto: **Terreni** Comune: **CASTELVETRANO** Codice: **C286**

Foglio:**22** Particella:**118**

Immobili individuati: 2

Elenco Immobili Porzioni

Foglio	Particella	Sub	Porz	Qualità	Classe	ha	are	ca	Reddito dominicale	Reddito agrario
--------	------------	-----	------	---------	--------	----	-----	----	--------------------	-----------------

22	118	AA	SEMINATIVO	2	24	13	Euro:11,84	Euro: 3,74
22	118	AB	VIGNETO	2	1	7	Euro:1,22	Euro: 0,44

Immobile selezionato

Catasto: **Terreni** Comune: **CASTELVETRANO** Codice: **C286**

Foglio:**22** Particella:**118**

Elenco Intestati

	Nominativo o denominazione	Codice fiscale	Titolarità	Quota	Altri dati
	CRESCENTE GIROLAMO nato a CASTELVETRANO (TP) il 01/02/1949	CRSGLM49B01C286A	Proprieta'	1000/1000	

Ufficio provinciale di: TRAPANI Territorio

Situazione aggiornata al : 19/07/2020

Dati della ricerca

Catasto: **Terreni**

Comune di: **CASTELVETRANO** Codice: **C286**

Foglio: **22** Particella: **122**

Immobili individuati: **1**

Elenco Immobili

	Foglio	Particella	Sub	Qualità	Classe	ha	are	ca	Reddito dominicale	Reddito agrario	Partita	Porzioni
	22	122		VIGNETO	2	1	11		Euro:126,12	Euro:45,86		

Immobile selezionato

Catasto: **Terreni** Comune: **CASTELVETRANO** Codice: **C286**

Foglio: **22** Particella: **122**

Elenco Intestati

	Nominativo o denominazione	Codice fiscale	Titolarità	Quota	Altri dati
	MONTALBANO VITO nato a PARTANNA (TP) il 31/07/1968	MNTVTI68L31G347W	Proprieta'	1/1	

Ufficio provinciale di: TRAPANI Territorio

Situazione aggiornata al : 19/07/2020

Dati della ricerca

Catasto: **Terreni**

Comune di: **CASTELVETRANO** Codice: **C286**

Foglio: **22** Particella: **126**

Immobili individuati: **1**

Elenco Immobili

	Foglio	Particella	Sub	Qualità	Classe	ha	are	ca	Reddito dominicale	Reddito agrario	Partita	Porzioni
--	--------	------------	-----	---------	--------	----	-----	----	--------------------	-----------------	---------	----------

	22	126	ULIVETO	3	42	40	Euro:24,09	Euro:17,52		
--	----	-----	---------	---	----	----	------------	------------	--	--

Immobile selezionato

Catasto: **Terreni** Comune: **CASTELVETRANO** Codice: **C286**

Foglio: **22** Particella: **126**

Elenco Intestati

	Nominativo o denominazione	Codice fiscale	Titolarità	Quota	Altri dati
	AMELLA CALOGERA ELENA MARIA nata a CASTELVETRANO (TP) il 13/04/1947	MLLCGR47D53C286C	Proprieta'	1/1	

Ufficio provinciale di: TRAPANI Territorio

Situazione aggiornata al : 19/07/2020

Dati della ricerca

Catasto: **Terreni**

Comune di: **CASTELVETRANO** Codice: **C286**

Foglio: **22** Particella: **127**

Immobili individuati: **1**

Elenco Immobili

	Foglio	Particella	Sub	Qualità	Classe	ha	are	ca	Reddito dominicale	Reddito agrario	Partita	Porzioni
	22	127		VIGNETO	2	86	10		Euro:97,83	Euro:35,57	13615	

Immobile selezionato

Catasto: **Terreni** Comune: **CASTELVETRANO** Codice: **C286**

Foglio: **22** Particella: **127**

Elenco Intestati

	Nominativo o denominazione	Codice fiscale	Titolarità	Quota	Altri dati
	DI STEFANO GIUSEPPE nato a CASTELVETRANO (TP) il 02/07/1926	DSTGPP26L02C286J	Proprieta'	1/6	
	DI STEFANO LEONARDO nato a CASTELVETRANO (TP) il 11/03/1922	DSTLRD22C11C286A	Proprieta'	1/6	
	DI STEFANO SUSANNA nata a TRAPANI (TP) il 14/10/1967	DSTSNN67R54L331Z	Proprieta'	2/6	
	FERRARO FELICIA nata a PARTANNA (TP) il 30/11/1929	FRRFLC29S70G347N	Proprieta'	2/6	

Ufficio provinciale di: TRAPANI Territorio

Situazione aggiornata al : 19/07/2020

Dati della ricerca

Catasto: **Terreni**

Comune di: **CASTELVETRANO** Codice: **C286**

Foglio: **22** Particella: **128**

Immobili individuati: **1**

Elenco Immobili

	Foglio	Particella	Sub	Qualità	Classe	ha	are	ca	Reddito dominicale	Reddito agrario	Partita	Porzioni
--	--------	------------	-----	---------	--------	----	-----	----	--------------------	-----------------	---------	----------

	22	128		VIGNETO	2		42	50	Euro:48,29	Euro:17,56	10244	
--	----	-----	--	---------	---	--	----	----	------------	------------	-------	--

Immobile selezionato

Catasto: **Terreni** Comune: **CASTELVETRANO** Codice: **C286**

Foglio: **22** Particella: **128**

Elenco Intestati

	Nominativo o denominazione	Codice fiscale	Titolarità	Quota	Altri dati
	DI STEFANO SUSANNA nata a TRAPANI (TP) il 14/10/1967	DSTSNN67R54L331Z	Proprieta'	1/4	
	FERRARO FELICIA nata a PARTANNA (TP) il 30/11/1929	FRRFLC29S70G347N	Proprieta'	3/4	

Ufficio provinciale di: TRAPANI Territorio

Situazione aggiornata al : 19/07/2020

Dati della ricerca

Catasto: **Terreni**

Comune di: **CASTELVETRANO** Codice: **C286**

Foglio: **22** Particella: **129**

Immobili individuati: **1**

Elenco Immobili

	Foglio	Particella	Sub	Qualità	Classe	ha	are	ca	Reddito dominicale	Reddito agrario	Partita	Porzioni
--	--------	------------	-----	---------	--------	----	-----	----	--------------------	-----------------	---------	----------

	22	129		VIGNETO	2		39	20	Euro:44,54	Euro:16,20	2511	
--	----	-----	--	---------	---	--	----	----	------------	------------	------	--

Immobile selezionato

Catasto: **Terreni** Comune: **CASTELVETRANO** Codice: **C286**

Foglio: **22** Particella: **129**

Elenco Intestati

	Nominativo o denominazione	Codice fiscale	Titolarità	Quota	Altri dati
	DI STEFANO SUSANNA nata a TRAPANI (TP) il 14/10/1967	DSTSNN67R54L331Z	Proprieta'	1/4	
	FERRARO FELICIA nata a PARTANNA (TP) il 30/11/1929	FRRFLC29S70G347N	Proprieta'	3/4	

Ufficio provinciale di: TRAPANI Territorio

Situazione aggiornata al : 19/07/2020

Dati della ricerca

Catasto: **Terreni**

Comune di: **CASTELVETRANO** Codice: **C286**

Foglio: **22** Particella: **130**

Immobili individuati: **1**

Elenco Immobili

	Foglio	Particella	Sub	Qualità	Classe	ha	are	ca	Reddito dominicale	Reddito agrario	Partita	Porzioni
--	--------	------------	-----	---------	--------	----	-----	----	--------------------	-----------------	---------	----------

	22	130		VIGNETO	2		78	10	Euro:88,74	Euro:32,27	3190	
--	----	-----	--	---------	---	--	----	----	------------	------------	------	--

Immobile selezionato

Catasto: **Terreni** Comune: **CASTELVETRANO** Codice: **C286**

Foglio: **22** Particella: **130**

Elenco Intestati

	Nominativo o denominazione	Codice fiscale	Titolarità	Quota	Altri dati
	D ANGELO PIETRO nato a CASTELVETRANO (TP) il 19/02/1939	DNGPTR39B19C286T	Proprieta'	1000/1000	

Ufficio provinciale di: TRAPANI Territorio

Situazione aggiornata al : 19/07/2020

Dati della ricerca

Catasto: **Terreni**

Comune di: **CASTELVETRANO** Codice: **C286**

Foglio: **22** Particella: **131**

Immobili individuati: **1**

Elenco Immobili

	Foglio	Particella	Sub	Qualità	Classe	ha	are	ca	Reddito dominicale	Reddito agrario	Partita	Porzioni
--	--------	------------	-----	---------	--------	----	-----	----	--------------------	-----------------	---------	----------

	22	131		VIGNETO	2		50	60	Euro:57,49	Euro:20,91	15849	
--	----	-----	--	---------	---	--	----	----	------------	------------	-------	--

Immobile selezionato

Catasto: **Terreni** Comune: **CASTELVETRANO** Codice: **C286**

Foglio:**22** Particella:**131**

Elenco Intestati

	Nominativo o denominazione	Codice fiscale	Titolarità	Quota	Altri dati
	D ANGELO PIETRO nato a CASTELVETRANO (TP) il 19/02/1939	DNGPTR39B19C286T	Proprieta'	1000/1000	

Ufficio provinciale di: TRAPANI Territorio

Situazione aggiornata al : 19/07/2020

Immobile selezionato

Catasto: **Terreni** Comune: **CASTELVETRANO** Codice: **C286**

Foglio:**22** Particella:**132**

Immobili individuati: **2**

Elenco Immobili Porzioni

Foglio	Particella	Sub	Porz	Qualità	Classe	ha	are	ca	Reddito dominicale	Reddito agrario
22	132		AA	ULIVETO	3		26	73	Euro:15,19	Euro: 11,04
22	132		AB	VIGNETO	2		3	37	Euro:3,83	Euro: 1,39

Immobile selezionato

Catasto: **Terreni** Comune: **CASTELVETRANO** Codice: **C286**

Foglio: **22** Particella: **132**

Elenco Intestati

	Nominativo o denominazione	Codice fiscale	Titolarità	Quota	Altri dati
	D ANGELO PIETRO nato a CASTELVETRANO (TP) il 19/02/1939	DNGPTR39B19C286T	Proprieta'	1000/1000	

Ufficio provinciale di: TRAPANI Territorio

Situazione aggiornata al : 19/07/2020

Dati della ricerca

Catasto: **Terreni**

Comune di: **CASTELVETRANO** Codice: **C286**

Foglio: **22** Particella: **61**

Immobili individuati: **1**

Elenco Immobili

	Foglio	Particella	Sub	Qualità	Classe	ha	are	ca	Reddito dominicale	Reddito agrario	Partita	Porzioni
--	--------	------------	-----	---------	--------	----	-----	----	--------------------	-----------------	---------	----------

	22	61		ULIVETO	3		28	70	Euro:16,30	Euro:11,86		
--	----	----	--	---------	---	--	----	----	------------	------------	--	--

Immobile selezionato

Catasto: **Terreni** Comune: **CASTELVETRANO** Codice: **C286**

Foglio: **22** Particella: **61**

Elenco Intestati

	Nominativo o denominazione	Codice fiscale	Titolariता	Quota	Altri dati
	PELLEGRINO ANGELA nata a CASTELVETRANO (TP) il 05/06/1957	PLLNGL57H45C286L	Proprieta'	1/2	
	PELLEGRINO VINCENZO nato a CASTELVETRANO (TP) il 09/07/1954	PLLVCN54L09C286Z	Proprieta'	1/2	

Ufficio provinciale di: TRAPANI Territorio

Situazione aggiornata al : 19/07/2020

Dati della ricerca

Catasto: **Terreni**

Comune di: **CASTELVETRANO** Codice: **C286**

Foglio: **22** Particella: **135**

Immobili individuati: **1**

Elenco Immobili

	Foglio	Particella	Sub	Qualità	Classe	ha	are	ca	Reddito dominicale	Reddito agrario	Partita	Porzioni
--	--------	------------	-----	---------	--------	----	-----	----	--------------------	-----------------	---------	----------

	22	135	ULIVETO	3	19	Euro:10,79	Euro:7,85		
--	----	-----	---------	---	----	------------	-----------	--	--

Immobile selezionato

Catasto: **Terreni** Comune: **CASTELVETRANO** Codice: **C286**

Foglio: **22** Particella: **135**

Elenco Intestati

	Nominativo o denominazione	Codice fiscale	Titolarità	Quota	Altri dati
	SIELI GIOVANNI PAOLO nato a PARTANNA (TP) il 26/05/1949	SLIGNN49E26G347D	Proprieta'	1/1	

Ufficio provinciale di: TRAPANI Territorio

Situazione aggiornata al : 19/07/2020

Dati della ricerca

Catasto: **Terreni**

Comune di: **CASTELVETRANO** Codice: **C286**

Foglio: **22** Particella: **136**

Immobili individuati: **1**

Elenco Immobili

	Foglio	Particella	Sub	Qualità	Classe	ha	are	ca	Reddito dominicale	Reddito agrario	Partita	Porzioni
	22	136		ULIVETO	3		56	10	Euro:31,87	Euro:23,18		

Immobile selezionato

Catasto: **Terreni** Comune: **CASTELVETRANO** Codice: **C286**

Foglio: **22** Particella: **136**

Elenco Intestati

	Nominativo o denominazione	Codice fiscale	Titolarità	Quota	Altri dati
	SIELI GIOVANNI PAOLO nato a PARTANNA (TP) il 26/05/1949	SLIGNN49E26G347D	Proprieta'	1/1	

Ufficio provinciale di: TRAPANI Territorio

Situazione aggiornata al : 19/07/2020

Dati della ricerca

Catasto: **Terreni**

Comune di: **CASTELVETRANO** Codice: **C286**

Foglio: **22** Particella: **105**

Immobili individuati: **1**

Elenco Immobili

	Foglio	Particella	Sub	Qualità	Classe	ha	are	ca	Reddito dominicale	Reddito agrario	Partita	Porzioni
--	--------	------------	-----	---------	--------	----	-----	----	--------------------	-----------------	---------	----------

	22	105	SEMIN IRRIG	U	99	20	Euro:133,20	Euro:40,99		
--	----	-----	-------------	---	----	----	-------------	------------	--	--

Immobile selezionato

Catasto: **Terreni** Comune: **CASTELVETRANO** Codice: **C286**

Foglio:**22** Particella:**105**

Elenco Intestati

	Nominativo o denominazione	Codice fiscale	Titolarità	Quota	Altri dati
	MAROTTA GIOVANNA nata a CASTELVETRANO (TP) il 19/10/1924	MRTGNN24R59C286F	Proprieta'	1000/1000	

Ufficio provinciale di: TRAPANI Territorio

Situazione aggiornata al : 19/07/2020

Immobile selezionato

Catasto: **Terreni** Comune: **CASTELVETRANO** Codice: **C286**

Foglio:**22** Particella:**107**

Immobili individuati: **2**

Elenco Immobili Porzioni

Foglio	Particella	Sub	Porz	Qualità	Classe	ha	are	ca	Reddito dominicale	Reddito agrario
22	107		AA	ULIVETO	3		43		Euro:24,43	Euro: 17,77
22	107		AB	SEMINATIVO	2		6	40	Euro:3,14	Euro: 0,99

Immobile selezionato

Catasto: **Terreni** Comune: **CASTELVETRANO** Codice: **C286**

Foglio: **22** Particella: **107**

Elenco Intestati

	Nominativo o denominazione	Codice fiscale	Titolarità	Quota	Altri dati
	CRESCENTE GIROLAMO nato a CASTELVETRANO (TP) il 01/02/1949	CRSGLM49B01C286A	Proprieta'	1000/1000	

Ufficio provinciale di: TRAPANI Territorio

Situazione aggiornata al : 19/07/2020

Dati della ricerca

Catasto: **Terreni**

Comune di: **CASTELVETRANO** Codice: **C286**

Foglio: **22** Particella: **108**

Immobili individuati: **1**

Elenco Immobili

	Foglio	Particella	Sub	Qualità	Classe	ha	are	ca	Reddito dominicale	Reddito agrario	Partita	Porzioni
--	--------	------------	-----	---------	--------	----	-----	----	--------------------	-----------------	---------	----------

	22	108		SEMINATIVO	2		37	60	Euro:18,45	Euro:5,83		
--	----	-----	--	------------	---	--	----	----	------------	-----------	--	--

Immobile selezionato

Catasto: **Terreni** Comune: **CASTELVETRANO** Codice: **C286**

Foglio: **22** Particella: **108**

Elenco Intestati

	Nominativo o denominazione	Codice fiscale	Titolarità	Quota	Altri dati
	CRESCENTE GIROLAMO nato a CASTELVETRANO (TP) il 01/02/1949	CRSGLM49B01C286A	Proprieta'	1000/1000	

Ufficio provinciale di: TRAPANI Territorio

Situazione aggiornata al : 19/07/2020

Dati della ricerca

Catasto: **Terreni**

Comune di: **CASTELVETRANO** Codice: **C286**

Foglio: **22** Particella: **109**

Immobili individuati: **1**

Elenco Immobili

	Foglio	Particella	Sub	Qualità	Classe	ha	are	ca	Reddito dominicale	Reddito agrario	Partita	Porzioni
--	--------	------------	-----	---------	--------	----	-----	----	--------------------	-----------------	---------	----------

	22	109		SEMINATIVO	2		37	90	Euro:18,60	Euro:5,87		
--	----	-----	--	------------	---	--	----	----	------------	-----------	--	--

Immobile selezionato

Catasto: **Terreni** Comune: **CASTELVETRANO** Codice: **C286**

Foglio: **22** Particella: **109**

Elenco Intestati

	Nominativo o denominazione	Codice fiscale	Titolarità	Quota	Altri dati
	CRESCENTE GIROLAMO nato a CASTELVETRANO (TP) il 01/02/1949	CRSGLM49B01C286A	Proprieta'	1000/1000	

Ufficio provinciale di: TRAPANI Territorio

Situazione aggiornata al : 19/07/2020

Immobile selezionato

Catasto: **Terreni** Comune: **CASTELVETRANO** Codice: **C286**

Foglio: **22** Particella: **110**

Immobili individuati: **2**

Elenco Immobili Porzioni

Foglio	Particella	Sub	Porz	Qualità	Classe	ha	are	ca	Reddito dominicale	Reddito agrario
22	110		AA	SEMINATIVO	2		5	60	Euro:2,75	Euro: 0,87
22	110		AB	VIGNETO	2		46	30	Euro:52,61	Euro: 19,13

Immobile selezionato

Catasto: **Terreni** Comune: **CASTELVETRANO** Codice: **C286**

Foglio: **22** Particella: **110**

Elenco Intestati

	Nominativo o denominazione	Codice fiscale	Titolarità	Quota	Altri dati
	GIARDINA FRANCESCA ADELINA nata a CASTELVETRANO (TP) il 01/01/1929	GRDFNC29A41C286L	Proprieta'	1000/1000	

Ufficio provinciale di: TRAPANI Territorio

Situazione aggiornata al : 19/07/2020

Dati della ricerca

Catasto: **Terreni**

Comune di: **CASTELVETRANO** Codice: **C286**

Foglio: **22** Particella: **112**

Immobili individuati: **1**

Elenco Immobili

	Foglio	Particella	Sub	Qualità	Classe	ha	are	ca	Reddito dominicale	Reddito agrario	Partita	Porzioni
--	--------	------------	-----	---------	--------	----	-----	----	--------------------	-----------------	---------	----------

	22	112	SEMINATIVO	2	36	90	Euro:18,10	Euro:5,72	11817
--	----	-----	------------	---	----	----	------------	-----------	-------

Immobile selezionato

Catasto: **Terreni** Comune: **CASTELVETRANO** Codice: **C286**

Foglio: **22** Particella: **112**

Elenco Intestati

	Nominativo o denominazione	Codice fiscale	Titolarità	Quota	Altri dati
	REGAZZO MASSIMO nato a MIRANO (VE) il 23/03/1977	RGZMSM77C23F241V	Proprieta'	1/1	

Ufficio provinciale di: TRAPANI Territorio

Situazione aggiornata al : 19/07/2020

Dati della ricerca

Catasto: **Terreni**

Comune di: **CASTELVETRANO** Codice: **C286**

Foglio: **22** Particella: **212**

Immobili individuati: **1**

Elenco Immobili

	Foglio	Particella	Sub	Qualità	Classe	ha	are	ca	Reddito dominicale	Reddito agrario	Partita	Porzioni
	22	212		SEMINATIVO	2		77	6	Euro:37,81	Euro:11,94		

Immobile selezionato

Catasto: **Terreni** Comune: **CASTELVETRANO** Codice: **C286**

Foglio:**22** Particella:**212**

Elenco Intestati

	Nominativo o denominazione	Codice fiscale	Titolarità	Quota	Altri dati
	REGAZZO MASSIMO nato a MIRANO (VE) il 23/03/1977	RGZMSM77C23F241V	Proprieta'	1/1	

Ufficio provinciale di: TRAPANI Territorio

Situazione aggiornata al : 19/07/2020

Immobile selezionato

Catasto: **Terreni** Comune: **CASTELVETRANO** Codice: **C286**

Foglio:**22** Particella:**119**

Immobili individuati: **2**

Elenco Immobili Porzioni

Foglio	Particella	Sub	Porz	Qualità	Classe	ha	are	ca	Reddito dominicale	Reddito agrario
22	119		AA	VIGNETO	2		44		Euro:49,99	Euro: 18,18
22	119		AB	SEMINATIVO	2		3	40	Euro:1,67	Euro: 0,53

Immobile selezionato

Catasto: **Terreni** Comune: **CASTELVETRANO** Codice: **C286**

Foglio: **22** Particella: **119**

Elenco Intestati

	Nominativo o denominazione	Codice fiscale	Titolarità	Quota	Altri dati
	MONTELEONE CALOGERA nata a SCIACCA (AG) il 08/08/1938	MNTCGR38M48I533K	Proprieta'	1/1	

Ufficio provinciale di: TRAPANI Territorio

Situazione aggiornata al : 19/07/2020

Immobile selezionato

Catasto: **Terreni** Comune: **CASTELVETRANO** Codice: **C286**

Foglio: **22** Particella: **120**

Immobili individuati: **2**

Elenco Immobili Porzioni

Foglio	Particella	Sub	Porz	Qualità	Classe	ha	are	ca	Reddito dominicale	Reddito agrario
22	120		AA	VIGNETO	2		35		Euro:39,77	Euro: 14,46
22	120		AB	SEMINATIVO	2		7	85	Euro:3,85	Euro: 1,22

Immobile selezionato

Catasto: **Terreni** Comune: **CASTELVETRANO** Codice: **C286**

Foglio: **22** Particella: **120**

Elenco Intestati

	Nominativo o denominazione	Codice fiscale	Titolarità	Quota	Altri dati
	ANCONA ANNA nata a CASTELVETRANO (TP) il 28/08/1946	NCNNNA46M68C286H	Proprieta'	1000/1000	

Ufficio provinciale di: TRAPANI Territorio

Situazione aggiornata al : 19/07/2020

Immobile selezionato

Catasto: **Terreni** Comune: **CASTELVETRANO** Codice: **C286**

Foglio: **22** Particella: **117**

Immobili individuati: **2**

Elenco Immobili Porzioni

Foglio	Particella	Sub	Porz	Qualità	Classe	ha	are	ca	Reddito dominicale	Reddito agrario
22	117		AA	SEMINATIVO	2		21		Euro:10,30	Euro: 3,25
22	117		AB	VIGNETO	2		5	80	Euro:6,59	Euro: 2,40

Immobile selezionato

Catasto: **Terreni** Comune: **CASTELVETRANO** Codice: **C286**

Foglio: **22** Particella: **117**

Elenco Intestati

	Nominativo o denominazione	Codice fiscale	Titolarietà	Quota	Altri dati
	CRESCENTE GIROLAMO nato a CASTELVETRANO (TP) il 01/02/1949	CRSGLM49B01C286A	Proprieta'	1000/1000	

Ufficio provinciale di: TRAPANI Territorio

Situazione aggiornata al : 19/07/2020

Dati della ricerca

Catasto: **Terreni**

Comune di: **CASTELVETRANO** Codice: **C286**

Foglio: **22** Particella: **113**

Immobili individuati: **1**

Elenco Immobili

	Foglio	Particella	Sub	Qualità	Classe	ha	are	ca	Reddito dominicale	Reddito agrario	Partita	Porzioni
	22	113		ULIVETO	3		56		Euro:31,81	Euro:23,14		

Immobile selezionato

Catasto: **Terreni** Comune: **CASTELVETRANO** Codice: **C286**

Foglio: **22** Particella: **113**

Elenco Intestati

	Nominativo o denominazione	Codice fiscale	Titolarità	Quota	Altri dati
	CRESCENTE GIROLAMO nato a CASTELVETRANO (TP) il 01/02/1949	CRSGLM49B01C286A	Proprieta'		
	CURSERI CATERINA nata a CASTELVETRANO (TP) il 06/11/1956	CRSCRN56S46C286H	Proprieta'		

Ufficio provinciale di: TRAPANI Territorio

Situazione aggiornata al : 19/07/2020

Dati della ricerca

Catasto: **Terreni**

Comune di: **CASTELVETRANO** Codice: **C286**

Foglio: **22** Particella: **114**

Immobili individuati: **1**

	Foglio	Particella	Sub	Qualità	Classe	ha	are	ca	Reddito dominicale	Reddito agrario	Partita	Porzioni
	22	114		VIGNETO	2		52	60	Euro:59,76	Euro:21,73		

Elenco Immobili

Immobile selezionato

Catasto: **Terreni** Comune: **CASTELVETRANO** Codice: **C286**

Foglio: **22** Particella: **114**

Elenco Intestati

	Nominativo o denominazione	Codice fiscale	Titolarità	Quota	Altri dati
	CURSERI CATERINA nata a CASTELVETRANO (TP) il 06/11/1956	CRSCRN56S46C286H	Proprieta'	1000/1000	

Ufficio provinciale di: TRAPANI Territorio

Situazione aggiornata al : 19/07/2020

Immobile selezionato

Catasto: **Terreni** Comune: **CASTELVETRANO** Codice: **C286**

Foglio: **22** Particella: **116**

Immobili individuati: **2**

Elenco Immobili Porzioni

Foglio	Particella	Sub	Porz	Qualità	Classe	ha	are	ca	Reddito dominicale	Reddito agrario
22	116		AA	VIGNETO	2		25		Euro:28,41	Euro: 10,33
22	116		AB	SEMINATIVO	2		2	20	Euro:1,08	Euro: 0,34

Immobile selezionato

Catasto: **Terreni** Comune: **CASTELVETRANO** Codice: **C286**

Foglio: **22** Particella: **116**

Elenco Intestati

	Nominativo o denominazione	Codice fiscale	Titolarità	Quota	Altri dati
	CURSERI CATERINA nata a CASTELVETRANO (TP) il 06/11/1956	CRSCRN56S46C286H	Proprieta'	1000/1000	

Ufficio provinciale di: TRAPANI Territorio

Situazione aggiornata al : 19/07/2020

Dati della ricerca

Catasto: **Terreni**

Comune di: **CASTELVETRANO** Codice: **C286**

Foglio: **22** Particella: **140**

Immobili individuati: **1**

Elenco Immobili

	Foglio	Particella	Sub	Qualità	Classe	ha	are	ca	Reddito dominicale	Reddito agrario	Partita	Porzioni
	22	140		ULIVETO	3		68	40	Euro:38,86	Euro:28,26		

Immobile selezionato

Catasto: **Terreni** Comune: **CASTELVETRANO** Codice: **C286**

Foglio:**22** Particella:**140**

Elenco Intestati

	Nominativo o denominazione	Codice fiscale	Titolarità	Quota	Altri dati
	PULANEO FRANCESCO nato a CASTELVETRANO (TP) il 29/09/1982	PLNFNC82P29C286I	Proprieta'	1/1	

Ufficio provinciale di: TRAPANI Territorio

Situazione aggiornata al : 19/07/2020

Dati della ricerca

Catasto: **Terreni**

Comune di: **CASTELVETRANO** Codice: **C286**

Foglio: **22** Particella: **123**

Immobili individuati: **1**

Elenco Immobili

	Foglio	Particella	Sub	Qualità	Classe	ha	are	ca	Reddito dominicale	Reddito agrario	Partita	Porzioni
	22	123		VIGNETO	2	1	18	30	Euro:134,41	Euro:48,88		

Immobile selezionato

Catasto: **Terreni** Comune: **CASTELVETRANO** Codice: **C286**

Foglio:**22** Particella:**123**

Elenco Intestati

	Nominativo o denominazione	Codice fiscale	Titolarità	Quota	Altri dati
	CANCELLERI ANTONIA nata a CASTELVETRANO (TP) il 18/12/1936	CNCNTN36T58C286O	Proprieta'	1000/1000	

Ufficio provinciale di: TRAPANI Territorio

Situazione aggiornata al : 19/07/2020

Dati della ricerca

Catasto: **Terreni**

Comune di: **CASTELVETRANO** Codice: **C286**

Foglio: **22** Particella: **124**

Immobili individuati: **1**

Elenco Immobili

	Foglio	Particella	Sub	Qualità	Classe	ha	are	ca	Reddito dominicale	Reddito agrario	Partita	Porzioni
	22	124		VIGNETO	3		77	30	Euro:59,88	Euro:25,95	133503	

Immobile selezionato

Catasto: **Terreni** Comune: **CASTELVETRANO** Codice: **C286**

Foglio:**22** Particella:**124**

Elenco Intestati

	Nominativo o denominazione	Codice fiscale	Titolarità	Quota	Altri dati
	MONTALBANO FRANCESCA GABRIELLA nata a PARTANNA (TP) il 20/06/1970	MNTFNC70H60G347R	Proprieta'	1/1	

Ufficio provinciale di: TRAPANI Territorio

Situazione aggiornata al : 19/07/2020

Dati della ricerca

Catasto: **Terreni**

Comune di: **CASTELVETRANO** Codice: **C286**

Foglio: **22** Particella: **201**

Immobili individuati: **1**

Elenco Immobili

	Foglio	Particella	Sub	Qualità	Classe	ha	are	ca	Reddito dominicale	Reddito agrario	Partita	Porzioni
	22	201		VIGN ULIVET	2		2	95	Euro:2,29	Euro:0,91		

Immobile selezionato

Catasto: **Terreni** Comune: **CASTELVETRANO** Codice: **C286**

Foglio:**22** Particella:**201**

Elenco Intestati

	Nominativo o denominazione	Codice fiscale	Titolarità	Quota	Altri dati
	MONTALBANO FRANCESCA GABRIELLA nata a PARTANNA (TP) il 20/06/1970	MNTFNC70H60G347R	Proprieta'	1/1	

Ufficio provinciale di: TRAPANI Territorio

Situazione aggiornata al : 19/07/2020

Dati della ricerca

Catasto: **Terreni**

Comune di: **CASTELVETRANO** Codice: **C286**

Foglio: **22** Particella: **202**

Immobili individuati: **1**

Elenco Immobili

	Foglio	Particella	Sub	Qualità	Classe	ha	are	ca	Reddito dominicale	Reddito agrario	Partita	Porzioni
	22	202		VIGN ULIVET	2		82	25	Euro:63,72	Euro:25,49		

Immobile selezionato

Catasto: **Terreni** Comune: **CASTELVETRANO** Codice: **C286**

Foglio:**22** Particella:**202**

Elenco Intestati

	Nominativo o denominazione	Codice fiscale	Titolarità	Quota	Altri dati
	MONTALBANO FRANCESCA GABRIELLA nata a PARTANNA (TP) il 20/06/1970	MNTFNC70H60G347R	Proprieta'	1/1	

Ufficio provinciale di: TRAPANI Territorio

Situazione aggiornata al : 19/07/2020

Immobile selezionato

Catasto: **Terreni** Comune: CASTELVETRANO Codice: **C286**

Foglio: **22** Particella: **125**

Immobili individuati: **2**

Elenco Immobili Porzioni

Foglio	Particella	Sub	Porz	Qualità	Classe	ha	are	ca	Reddito dominicale	Reddito agrario
22	125		AA	ULIVETO	3		41	84	Euro:23,77	Euro: 17,29
22	125		AB	VIGNETO	2			26	Euro:0,30	Euro: 0,11

Immobile selezionato

Catasto: **Terreni** Comune: CASTELVETRANO Codice: **C286**

Foglio: **22** Particella: **125**

Elenco Intestati

	Nominativo o denominazione	Codice fiscale	Titolarità	Quota	Altri dati
	AMELLA CALOGERA ELENA MARIA nata a CASTELVETRANO (TP) il 13/04/1947	MLLCGR47D53C286C	Proprieta'	1/1	

Ufficio provinciale di: TRAPANI Territorio

Situazione aggiornata al : 19/07/2020

Dati della ricerca

Catasto: **Terreni**

Comune di: **CASTELVETRANO** Codice: **C286**

Foglio: **22** Particella: **133**

Immobili individuati: **1**

Elenco Immobili

	Foglio	Particella	Sub	Qualità	Classe	ha	are	ca	Reddito dominicale	Reddito agrario	Partita	Porzioni
	22	133		ULIVETO	3		17		Euro:9,66	Euro:7,02		

Immobile selezionato

Catasto: **Terreni** Comune: **CASTELVETRANO** Codice: **C286**

Foglio:**22** Particella:**133**

Elenco Intestati

	Nominativo o denominazione	Codice fiscale	Titolarità	Quota	Altri dati
	PELLEGRINO ANGELA nata a CASTELVETRANO (TP) il 05/06/1957	PLLNGL57H45C286L	Proprieta'	1/2	
	PELLEGRINO VINCENZO nato a CASTELVETRANO (TP) il 09/07/1954	PLLVCN54L09C286Z	Proprieta'	1/2	

Ufficio provinciale di: TRAPANI Territorio

Situazione aggiornata al : 19/07/2020

Dati della ricerca

Catasto: **Terreni**

Comune di: **CASTELVETRANO** Codice: **C286**

Foglio: **22** Particella: **141**

Immobili individuati: **1**

Elenco Immobili

	Foglio	Particella	Sub	Qualità	Classe	ha	are	ca	Reddito dominicale	Reddito agrario	Partita	Porzioni
	22	141		ULIVETO	1		19	50	Euro:19,64	Euro:12,09	5138	

Immobile selezionato

Catasto: **Terreni** Comune: **CASTELVETRANO** Codice: **C286**

Foglio:**22** Particella:**141**

Elenco Intestati

	Nominativo o denominazione	Codice fiscale	Titolarità	Quota	Altri dati
	INGOGLIA GIUSEPPINA nata a CASTELVETRANO (TP) il 20/12/1929	NGGGPP29T60C286A	Proprieta'	1000/1000	

Ufficio provinciale di: TRAPANI Territorio

Situazione aggiornata al : 19/07/2020

Dati della ricerca

Catasto: **Terreni**

Comune di: **CASTELVETRANO** Codice: **C286**

Foglio: **22** Particella: **134**

Immobili individuati: **1**

Elenco Immobili

	Foglio	Particella	Sub	Qualità	Classe	ha	are	ca	Reddito dominicale	Reddito agrario	Partita	Porzioni
	22	134		ULIVETO	1		59	30	Euro:59,72	Euro:36,75	7593	

Immobile selezionato

Catasto: **Terreni** Comune: **CASTELVETRANO** Codice: **C286**

Foglio:**22** Particella:**134**

Elenco Intestati

	Nominativo o denominazione	Codice fiscale	Titolarità	Quota	Altri dati
	TILOTTA ANTONINO nato a CASTELVETRANO (TP) il 27/09/1918	TLTNNN18P27C286P	Proprieta'	1000/1000	

Ufficio provinciale di: TRAPANI Territorio

Situazione aggiornata al : 19/07/2020

Immobile selezionato

Catasto: **Terreni** Comune: CASTELVETRANO Codice: **C286**

Foglio:**28** Particella:**142**

Immobili individuati: **2**

Elenco Immobili Porzioni

Foglio	Particella	Sub	Porz	Qualità	Classe	ha	are	ca	Reddito dominicale	Reddito agrario
28	142		AA	ULIVETO	2	2	80		Euro:216,91	Euro: 144,61
28	142		AB	VIGN ULIVET	3		18	20	Euro:10,34	Euro: 3,76

Immobile selezionato

Catasto: **Terreni** Comune: CASTELVETRANO Codice: **C286**

Foglio:**28** Particella:**142**

Elenco Intestati

	Nominativo o denominazione	Codice fiscale	Titolarità	Quota	Altri dati
	GIARDINA GRILLO ANNA nata a TRAPANI (TP) il 05/08/1957	GRDNNA57M45L331S	Proprieta'	1000/1000	

Ufficio provinciale di: TRAPANI Territorio

Situazione aggiornata al : 19/07/2020

Dati della ricerca

Catasto: **Terreni**

Comune di: **CASTELVETRANO** Codice: **C286**

Foglio: **28** Particella: **5**

Immobili individuati: **1**

Elenco Immobili

	Foglio	Particella	Sub	Qualità	Classe	ha	are	ca	Reddito dominicale	Reddito agrario	Partita	Porzioni
	28	5		ULIVETO	2		15	50	Euro:12,01	Euro:8,01		

Immobile selezionato

Catasto: **Terreni** Comune: **CASTELVETRANO** Codice: **C286**

Foglio:**28** Particella:**5**

Elenco Intestati

	Nominativo o denominazione	Codice fiscale	Titolarità	Quota	Altri dati
	GIARDINA GRILLO ANNA nata a TRAPANI (TP) il 05/08/1957	GRDNNA57M45L331S	Proprieta'	1000/1000	

Ufficio provinciale di: TRAPANI Territorio

Situazione aggiornata al : 19/07/2020

Dati della ricerca

Catasto: **Terreni**

Comune di: **CASTELVETRANO** Codice: **C286**

Foglio: **28** Particella: **27**

Immobili individuati: **1**

Elenco Immobili

	Foglio	Particella	Sub	Qualità	Classe	ha	are	ca	Reddito dominicale	Reddito agrario	Partita	Porzioni
	28	27		ULIVETO	3		22	90	Euro:13,01	Euro:9,46	18812	

Immobile selezionato

Catasto: **Terreni** Comune: **CASTELVETRANO** Codice: **C286**

Foglio:**28** Particella:**27**

Elenco Intestati

	Nominativo o denominazione	Codice fiscale	Titolarità	Quota	Altri dati
	LEGGIO MARIA ANNUNZIATA nata a CASTELVETRANO (TP) il 25/03/1968	LGMN68C65C286R	Proprieta'	1/1	

Ufficio provinciale di: TRAPANI Territorio

Situazione aggiornata al : 19/07/2020

Immobile selezionato

Catasto: **Terreni** Comune: CASTELVETRANO Codice: **C286**

Foglio:**28** Particella:**68**

Immobili individuati: **2**

Elenco Immobili Porzioni

Foglio	Particella	Sub	Porz	Qualità	Classe	ha	are	ca	Reddito dominicale	Reddito agrario
28	68		AA	VIGNETO	3		31		Euro:24,02	Euro: 10,41
28	68		AB	ULIVETO	2		7	80	Euro:6,04	Euro: 4,03

Immobile selezionato

Catasto: **Terreni** Comune: CASTELVETRANO Codice: **C286**

Foglio:**28** Particella:**68**

Elenco Intestati

	Nominativo o denominazione	Codice fiscale	Titolarietà	Quota	Altri dati
	SANTANGELO GIOVANNI nato a CASTELVETRANO (TP) il 23/02/1948	SNTGNN48B23C286E	Proprieta'	1/2	
	SANTANGELO VINCENZO nato a CASTELVETRANO (TP) il 03/02/1947	SNTVCN47B03C286B	Proprieta'	1/2	

Ufficio provinciale di: TRAPANI Territorio

Situazione aggiornata al : 19/07/2020

Immobile selezionato

Catasto: **Terreni** Comune: CASTELVETRANO Codice: **C286**

Foglio:**28** Particella:**28**

Immobili individuati: **2**

Elenco Immobili Porzioni

Foglio	Particella	Sub	Porz	Qualità	Classe	ha	are	ca	Reddito dominicale	Reddito agrario
28	28		AA	VIGNETO	3		82	80	Euro:64,14	Euro: 27,80
28	28		AB	ULIVETO	2		60		Euro:46,48	Euro: 30,99

Immobile selezionato

Catasto: **Terreni** Comune: CASTELVETRANO Codice: **C286**

Foglio:**28** Particella:**28**

Elenco Intestati

	Nominativo o denominazione	Codice fiscale	Titolarità	Quota	Altri dati
	SANTANGELO GIOVANNI nato a CASTELVETRANO (TP) il 23/02/1948	SNTGNN48B23C286E	Proprieta'	1/2	
	SANTANGELO VINCENZO nato a CASTELVETRANO (TP) il 03/02/1947	SNTVCN47B03C286B	Proprieta'	1/2	

Ufficio provinciale di: TRAPANI Territorio

Situazione aggiornata al : 19/07/2020

Immobile selezionato

Catasto: **Terreni** Comune: CASTELVETRANO Codice: **C286**

Foglio:**28** Particella:**33**

Immobili individuati: **2**

Elenco Immobili Porzioni

Foglio	Particella	Sub	Porz	Qualità	Classe	ha	are	ca	Reddito dominicale	Reddito agrario
28	33		AA	ULIVETO	2		7	85	Euro:6,08	Euro: 4,05
28	33		AB	VIGNETO	3			15	Euro:0,12	Euro: 0,05

Immobile selezionato

Catasto: **Terreni** Comune: CASTELVETRANO Codice: **C286**

Foglio:**28** Particella:**33**

Elenco Intestati

	Nominativo o denominazione	Codice fiscale	Titolarità	Quota	Altri dati
	MARTINO MARIA nata a CASTELVETRANO (TP) il 28/06/1932	MRTMRA32H68C286U	Proprieta'	1000/1000	

Ufficio provinciale di: TRAPANI Territorio

Situazione aggiornata al : 19/07/2020

Dati della ricerca

Catasto: **Terreni**

Comune di: **CASTELVETRANO** Codice: **C286**

Foglio: **28** Particella: **21**

Immobili individuati: **1**

Elenco Immobili

	Foglio	Particella	Sub	Qualità	Classe	ha	are	ca	Reddito dominicale	Reddito agrario	Partita	Porzioni
	28	21		VIGNETO	3		45	90	Euro:35,56	Euro:15,41	138614	

Immobile selezionato

Catasto: **Terreni** Comune: **CASTELVETRANO** Codice: **C286**

Foglio:**28** Particella:**21**

Elenco Intestati

	Nominativo o denominazione	Codice fiscale	Titolarità	Quota	Altri dati
	CANGEMI ANTONINA MARIA RITA nata a MAZARA DEL VALLO (TP) il 06/08/1978	CNGNNN78M46F061X	Nuda proprieta'	1/3	
	CANGEMI ANTONINO nato a PARTANNA (TP) il 01/01/1952	CNGNNN52A01G347Z	Usufrutto	1/1	
	CANGEMI FRANCESCA nata a MAZARA DEL VALLO (TP) il 19/08/1984	CNGFNC84M59F061J	Nuda proprieta'	1/3	
	CANGEMI LETIZIA nata a MAZARA DEL VALLO (TP) il 30/06/1980	CNGLTZ80H70F061J	Nuda proprieta'	1/3	

Ufficio provinciale di: TRAPANI Territorio

Situazione aggiornata al : 19/07/2020

Dati della ricerca

Catasto: **Terreni**

Comune di: **CASTELVETRANO** Codice: **C286**

Foglio: **28** Particella: **26**

Immobili individuati: **1**

Elenco Immobili

	Foglio	Particella	Sub	Qualità	Classe	ha	are	ca	Reddito dominicale	Reddito agrario	Partita	Porzioni
	28	26		ULIVETO	2		43	90	Euro:34,01	Euro:22,67		

Immobile selezionato

Catasto: **Terreni** Comune: **CASTELVETRANO** Codice: **C286**

Foglio:**28** Particella:**26**

Elenco Intestati

	Nominativo o denominazione	Codice fiscale	Titolarità	Quota	Altri dati
	CASOLA GIUSEPPE nato a CASTELVETRANO (TP) il 01/04/1960	CSLGPP60D01C286Z	Proprieta'	1/1	

Ufficio provinciale di: TRAPANI Territorio

Situazione aggiornata al : 19/07/2020

Dati della ricerca

Catasto: **Terreni**

Comune di: **CASTELVETRANO** Codice: **C286**

Foglio: **28** Particella: **136**

Immobili individuati: **1**

Elenco Immobili

	Foglio	Particella	Sub	Qualità	Classe	ha	are	ca	Reddito dominicale	Reddito agrario	Partita	Porzioni
	28	136		ULIVETO	3		22	80	Euro:12,95	Euro:9,42	18812	

Immobile selezionato

Catasto: **Terreni** Comune: **CASTELVETRANO** Codice: **C286**

Foglio:**28** Particella:**136**

Elenco Intestati

	Nominativo o denominazione	Codice fiscale	Titolarietà	Quota	Altri dati
	LEGGIO MARIA ANNUNZIATA nata a CASTELVETRANO (TP) il 25/03/1968	LGGMNN68C65C286R	Proprieta'	1/1	

Ufficio provinciale di: TRAPANI Territorio

Situazione aggiornata al : 19/07/2020

Dati della ricerca

Catasto: **Terreni**

Comune di: **CASTELVETRANO** Codice: **C286**

Foglio: **28** Particella: **139**

Immobili individuati: **1**

Elenco Immobili

	Foglio	Particella	Sub	Qualità	Classe	ha	are	ca	Reddito dominicale	Reddito agrario	Partita	Porzioni
	28	139		ULIVETO	2		15	50	Euro:12,01	Euro:8,01		

Immobile selezionato

Catasto: **Terreni** Comune: **CASTELVETRANO** Codice: **C286**

Foglio:**28** Particella:**139**

Elenco Intestati

	Nominativo o denominazione	Codice fiscale	Titolarità	Quota	Altri dati
	GIARDINA GRILLO ANNA nata a TRAPANI (TP) il 05/08/1957	GRDNNA57M45L331S	Proprieta'	1/1	

Ufficio provinciale di: TRAPANI Territorio

Situazione aggiornata al : 19/07/2020

Dati della ricerca

Catasto: **Terreni**

Comune di: **CASTELVETRANO** Codice: **C286**

Foglio: **28** Particella: **5**

Immobili individuati: **1**

Elenco Immobili

	Foglio	Particella	Sub	Qualità	Classe	ha	are	ca	Reddito dominicale	Reddito agrario	Partita	Porzioni
	28	5		ULIVETO	2		15	50	Euro:12,01	Euro:8,01		

Immobile selezionato

Catasto: **Terreni** Comune: **CASTELVETRANO** Codice: **C286**

Foglio:**28** Particella:**5**

Elenco Intestati

	Nominativo o denominazione	Codice fiscale	Titolarità	Quota	Altri dati
	GIARDINA GRILLO ANNA nata a TRAPANI (TP) il 05/08/1957	GRDNNA57M45L331S	Proprieta'	1000/1000	

Ufficio provinciale di: TRAPANI Territorio

Situazione aggiornata al : 19/07/2020

Immobile selezionato

Catasto: **Terreni** Comune: CASTELVETRANO Codice: **C286**

Foglio: **28** Particella: **32**

Immobili individuati: **2**

Elenco Immobili Porzioni

Foglio	Particella	Sub	Porz	Qualità	Classe	ha	are	ca	Reddito dominicale	Reddito agrario
28	32		AA	SEMINATIVO	3		3	53	Euro:1,09	Euro: 0,55
28	32		AB	ULIVETO	3		12	37	Euro:7,03	Euro: 5,11

Immobile selezionato

Catasto: **Terreni** Comune: CASTELVETRANO Codice: **C286**

Foglio: **28** Particella: **32**

Elenco Intestati

	Nominativo o denominazione	Codice fiscale	Titolarietà	Quota	Altri dati
	CASOLA GIUSEPPE nato a CASTELVETRANO (TP) il 01/04/1960	CSLGPP60D01C286Z	Proprieta'	1/1	

Ufficio provinciale di: TRAPANI Territorio

Situazione aggiornata al : 19/07/2020

Dati della ricerca

Catasto: **Terreni**

Comune di: **CASTELVETRANO** Codice: **C286**

Foglio: **28** Particella: **140**

Immobili individuati: **1**

Elenco Immobili

	Foglio	Particella	Sub	Qualità	Classe	ha	are	ca	Reddito dominicale	Reddito agrario	Partita	Porzioni
	28	140		ULIVETO	2		4	20	Euro:3,25	Euro:2,17		

Immobile selezionato

Catasto: **Terreni** Comune: **CASTELVETRANO** Codice: **C286**

Foglio:**28** Particella:**140**

Elenco Intestati

	Nominativo o denominazione	Codice fiscale	Titolarità	Quota	Altri dati
	GIARDINA GRILLO ANNA nata a TRAPANI (TP) il 05/08/1957	GRDNNA57M45L331S	Proprieta'	1/1	

Ufficio provinciale di: TRAPANI Territorio

Situazione aggiornata al : 19/07/2020

Immobile selezionato

Catasto: **Terreni** Comune: CASTELVETRANO Codice: **C286**

Foglio:**28** Particella:**146**

Immobili individuati: **2**

Elenco Immobili Porzioni

Foglio	Particella	Sub	Porz	Qualità	Classe	ha	are	ca	Reddito dominicale	Reddito agrario
28	146		AA	SEMINATIVO	3		26	24	Euro:8,13	Euro: 4,07
28	146		AB	VIGN ULIVET	3		3	76	Euro:2,14	Euro: 0,78

Immobile selezionato

Catasto: **Terreni** Comune: CASTELVETRANO Codice: **C286**

Foglio:**28** Particella:**146**

Elenco Intestati

	Nominativo o denominazione	Codice fiscale	Titolarità	Quota	Altri dati
	GIARDINA GRILLO ANNA nata a TRAPANI (TP) il 05/08/1957	GRDNNA57M45L331S	Proprieta'	1/1	

Ufficio provinciale di: TRAPANI Territorio

Situazione aggiornata al : 19/07/2020

Dati della ricerca

Catasto: **Terreni**

Comune di: **CASTELVETRANO** Codice: **C286**

Foglio: **28** Particella: **25**

Immobili individuati: **1**

Elenco Immobili

	Foglio	Particella	Sub	Qualità	Classe	ha	are	ca	Reddito dominicale	Reddito agrario	Partita	Porzioni
	28	25		ULIVETO	2		35	80	Euro:27,73	Euro:18,49		

Immobile selezionato

Catasto: **Terreni** Comune: **CASTELVETRANO** Codice: **C286**

Foglio:**28** Particella:**25**

Elenco Intestati

	Nominativo o denominazione	Codice fiscale	Titolarità	Quota	Altri dati
	GIARDINA GRILLO ANNA nata a TRAPANI (TP) il 05/08/1957	GRDNNA57M45L331S	Proprieta'	1000/1000	

Ufficio provinciale di: TRAPANI Territorio

Situazione aggiornata al : 19/07/2020

Immobile selezionato

Catasto: **Terreni** Comune: **PARTANNA** Codice: **G347**

Foglio:**60** Particella:**16**

Immobili individuati: **2**

Elenco Immobili Porzioni

Foglio	Particella	Sub	Porz	Qualità	Classe	ha	are	ca	Reddito dominicale	Reddito agrario
60	16		AA	ULIVETO	2		20		Euro:14,46	Euro: 10,85
60	16		AB	VIGN ULIVET	2	3	23	90	Euro:234,19	Euro: 92,00

Immobile selezionato

Catasto: **Terreni** Comune: **PARTANNA** Codice: **G347**

Foglio:**60** Particella:**16**

Elenco Intestati

	Nominativo o denominazione	Codice fiscale	Titolarità	Quota	Altri dati
	ZINNANTI ANTONINO nato a PARTANNA (TP) il 26/01/1933	ZNNNNN33A26G347I	Proprieta'	1/1	

Ufficio provinciale di: TRAPANI Territorio

Situazione aggiornata al : 19/07/2020

Dati della ricerca

Catasto: **Terreni**

Comune di: **PARTANNA** Codice: **G347**

Foglio: **60** Particella: **244**

Immobili individuati: **1**

Elenco Immobili

	Foglio	Particella	Sub	Qualità	Classe	ha	are	ca	Reddito dominicale	Reddito agrario	Partita	Porzioni
	60	244		VIGNETO	2		83	80	Euro:86,56	Euro:32,46		

Immobile selezionato

Catasto: **Terreni** Comune: **PARTANNA** Codice: **G347**

Foglio:**60** Particella:**244**

Elenco Intestati

	Nominativo o denominazione	Codice fiscale	Titolarità	Quota	Altri dati
	BIONDO FRANCESCA MARIA nata a SANTA NINFA (TP) il 11/04/1948	BNDFNC48D51I291U	Proprieta'	1000/1000	

Ufficio provinciale di: TRAPANI Territorio

Situazione aggiornata al : 19/07/2020

Dati della ricerca

Catasto: **Terreni**

Comune di: **PARTANNA** Codice: **G347**

Foglio: **60** Particella: **19**

Immobili individuati: **1**

Elenco Immobili

	Foglio	Particella	Sub	Qualità	Classe	ha	are	ca	Reddito dominicale	Reddito agrario	Partita	Porzioni
	60	19		VIGNETO	2		1	50	Euro:1,55	Euro:0,58		

Immobile selezionato

Catasto: **Terreni** Comune: **PARTANNA** Codice: **G347**

Foglio:**60** Particella:**19**

Elenco Intestati

	Nominativo o denominazione	Codice fiscale	Titolarità	Quota	Altri dati
	BIONDO FRANCESCA MARIA nata a SANTA NINFA (TP) il 11/04/1948	BNDFNC48D51I291U	Proprieta'	1000/1000	

Ufficio provinciale di: TRAPANI Territorio

Situazione aggiornata al : 19/07/2020

Dati della ricerca

Catasto: **Terreni**

Comune di: **PARTANNA** Codice: **G347**

Foglio: **60** Particella: **20**

Immobili individuati: **1**

Elenco Immobili

	Foglio	Particella	Sub	Qualità	Classe	ha	are	ca	Reddito dominicale	Reddito agrario	Partita	Porzioni
	60	20		VIGNETO	2		82	20	Euro:84,91	Euro:31,84		

Immobile selezionato

Catasto: **Terreni** Comune: **PARTANNA** Codice: **G347**

Foglio:**60** Particella:**20**

Elenco Intestati

	Nominativo o denominazione	Codice fiscale	Titolarità	Quota	Altri dati
	ACCARDI GINA MARIA nata a MAZARA DEL VALLO (TP) il 05/08/1972	CCRGMR72M45F061S	Proprieta'	1/1	

Ufficio provinciale di: TRAPANI Territorio

Situazione aggiornata al : 19/07/2020

Dati della ricerca

Catasto: **Terreni**

Comune di: **PARTANNA** Codice: **G347**

Foglio: **60** Particella: **249**

Immobili individuati: **1**

Elenco Immobili

	Foglio	Particella	Sub	Qualità	Classe	ha	are	ca	Reddito dominicale	Reddito agrario	Partita	Porzioni
	60	249		VIGNETO	2	2	72	40	Euro:281,37	Euro:105,51		

Immobile selezionato

Catasto: **Terreni** Comune: **PARTANNA** Codice: **G347**

Foglio:**60** Particella:**249**

Elenco Intestati

	Nominativo o denominazione	Codice fiscale	Titolarità	Quota	Altri dati
	BIONDO FRANCESCA MARIA nata a SANTA NINFA (TP) il 11/04/1948	BNDFNC48D51I291U	Proprieta'		

Ufficio provinciale di: TRAPANI Territorio

Situazione aggiornata al : 19/07/2020

Immobile selezionato

Catasto: **Terreni** Comune: **PARTANNA** Codice: **G347**

Foglio:**60** Particella:**222**

Immobili individuati: **2**

Elenco Immobili Porzioni

Foglio	Particella	Sub	Porz	Qualità	Classe	ha	are	ca	Reddito dominicale	Reddito agrario
60	222		A	VIGNETO	2		53	60	Euro:55,36	Euro: 20,76
60	222		B	VIGN ULIVET	2		6	70	Euro:4,84	Euro: 1,90

Immobile selezionato

Catasto: **Terreni** Comune: **PARTANNA** Codice: **G347**

Foglio:**60** Particella:**222**

Elenco Intestati

	Nominativo o denominazione	Codice fiscale	Titolarità	Quota	Altri dati
	BIONDO FRANCESCA MARIA nata a SANTA NINFA (TP) il 11/04/1948	BNDFNC48D51I291U	Proprieta'		

Ufficio provinciale di: TRAPANI Territorio

Situazione aggiornata al : 19/07/2020

Dati della ricerca

Catasto: **Terreni**

Comune di: **PARTANNA** Codice: **G347**

Foglio: **60** Particella: **25**

Immobili individuati: **1**

Elenco Immobili

	Foglio	Particella	Sub	Qualità	Classe	ha	are	ca	Reddito dominicale	Reddito agrario	Partita	Porzioni
	60	25		VIGNETO	2	2	14	90	Euro:221,97	Euro:83,24		

Immobile selezionato

Catasto: **Terreni** Comune: **PARTANNA** Codice: **G347**

Foglio:**60** Particella:**25**

Elenco Intestati

	Nominativo o denominazione	Codice fiscale	Titolarità	Quota	Altri dati
	AIELLO UDIENZA nata a PARTANNA (TP) il 25/04/1947	LLADNZ47D65G347K	Proprieta'	1/4	
	BLUNDA FRANCESCO nato a SALEMI (TP) il 27/08/1943	BLNFNC43M27H700C	Proprieta'		

Ufficio provinciale di: TRAPANI Territorio

Situazione aggiornata al : 19/07/2020

Dati della ricerca

Catasto: **Terreni**

Comune di: **PARTANNA** Codice: **G347**

Foglio: **60** Particella: **26**

Immobili individuati: **1**

Elenco Immobili

	Foglio	Particella	Sub	Qualità	Classe	ha	are	ca	Reddito dominicale	Reddito agrario	Partita	Porzioni
	60	26		SEMINATIVO	3		20	10	Euro:6,23	Euro:3,11		

Situazione aggiornata al : 19/07/2020

Immobile selezionato

Catasto: **Terreni** Comune: **PARTANNA** Codice: **G347**

Foglio:**60** Particella:**26**

Elenco Intestati

	Nominativo o denominazione	Codice fiscale	Titolarità	Quota	Altri dati
	AIELLO UDIENZA nata a PARTANNA (TP) il 25/04/1947	LLADNZ47D65G347K	Proprieta'	1/4	
	BLUNDA FRANCESCO nato a SALEMI (TP) il 27/08/1943	BLNFNC43M27H700C	Proprieta'		

Ufficio provinciale di: TRAPANI Territorio

Situazione aggiornata al : 19/07/2020

Dati della ricerca

Catasto: **Terreni**

Comune di: **PARTANNA** Codice: **G347**

Foglio: **60** Particella: **35**

Immobili individuati: **1**

Elenco Immobili

	Foglio	Particella	Sub	Qualità	Classe	ha	are	ca	Reddito dominicale	Reddito agrario	Partita	Porzioni
	60	35		FERROVIA SP			93	60	Euro:		2013	

Immobile selezionato

Catasto: **Terreni** Comune: **PARTANNA** Codice: **G347**

Foglio:**60** Particella:**35**

Elenco Intestati

	Nominativo o denominazione	Codice fiscale	Titolarità	Quota	Altri dati
	RETE FERROVIARIA ITALIANA-SOCIETA' PER AZIONI IN SILA RFI S.P.A. con sede in ROMA (RM)	01585570581	Proprieta'	1/1	

Ufficio provinciale di: TRAPANI Territorio

Situazione aggiornata al : 19/07/2020

Immobile selezionato

Catasto: **Terreni** Comune: **PARTANNA** Codice: **G347**

Foglio:**60** Particella:**40**

Immobili individuati: **2**

Elenco Immobili Porzioni

Foglio	Particella	Sub	Porz	Qualità	Classe	ha	are	ca	Reddito dominicale	Reddito agrario
60	40		AA	SEMINATIVO	3		14	18	Euro:4,39	Euro: 2,20
60	40		AB	VIGNETO	2		3	2	Euro:3,12	Euro: 1,17

Immobile selezionato

Catasto: **Terreni** Comune: **PARTANNA** Codice: **G347**

Foglio:**60** Particella:**40**

Elenco Intestati

	Nominativo o denominazione	Codice fiscale	Titolarità	Quota	Altri dati
	AIELLO UDIENZA nata a PARTANNA (TP) il 25/04/1947	LLADNZ47D65G347K	Proprieta'	1/4	
	BLUNDA FRANCESCO nato a SALEMI (TP) il 27/08/1943	BLNFNC43M27H700C	Proprieta'		

Ufficio provinciale di: TRAPANI Territorio

Situazione aggiornata al : 19/07/2020

Dati della ricerca

Catasto: **Terreni**

Comune di: **PARTANNA** Codice: **G347**

Foglio: **60** Particella: **39**

Immobili individuati: **1**

Elenco Immobili

	Foglio	Particella	Sub	Qualità	Classe	ha	are	ca	Reddito dominicale	Reddito agrario	Partita	Porzioni
	60	39		VIGNETO	2		35	80	Euro:36,98	Euro:13,87		

Immobile selezionato

Catasto: **Terreni** Comune: **PARTANNA** Codice: **G347**

Foglio:**60** Particella:**39**

Elenco Intestati

	Nominativo o denominazione	Codice fiscale	Titolarità	Quota	Altri dati
	AIELLO UDIENZA nata a PARTANNA (TP) il 25/04/1947	LLADNZ47D65G347K	Proprieta'	1/4	
	BLUNDA FRANCESCO nato a SALEMI (TP) il 27/08/1943	BLNFNC43M27H700C	Proprieta'		

Ufficio provinciale di: TRAPANI Territorio

Situazione aggiornata al : 19/07/2020

Dati della ricerca

Catasto: **Terreni**

Comune di: **PARTANNA** Codice: **G347**

Foglio: **60** Particella: **87**

Immobili individuati: **1**

Elenco Immobili

	Foglio	Particella	Sub	Qualità	Classe	ha	are	ca	Reddito dominicale	Reddito agrario	Partita	Porzioni
	60	87		ULIVETO	2		16	50	Euro:11,93	Euro:8,95	661	

Immobile selezionato

Catasto: **Terreni** Comune: **PARTANNA** Codice: **G347**

Foglio:**60** Particella:**87**

Elenco Intestati

	Nominativo o denominazione	Codice fiscale	Titolarità	Quota	Altri dati
	RAMETTA MARIA CRISTINA nata a CASTELVETRANO (TP) il 31/12/1975	RMTMCR75T71C286L	Proprieta'	1/1	

Ufficio provinciale di: TRAPANI Territorio

Situazione aggiornata al : 19/07/2020

Dati della ricerca

Catasto: **Terreni**

Comune di: **PARTANNA** Codice: **G347**

Foglio: **60** Particella: **86**

Immobili individuati: **1**

Elenco Immobili

	Foglio	Particella	Sub	Qualità	Classe	ha	are	ca	Reddito dominicale	Reddito agrario	Partita	Porzioni
	60	86		SEMINATIVO	3		99		Euro:30,68	Euro:15,34		

Immobile selezionato

Catasto: **Terreni** Comune: **PARTANNA** Codice: **G347**

Foglio:**60** Particella:**86**

Elenco Intestati

	Nominativo o denominazione	Codice fiscale	Titolarità	Quota	Altri dati
	RAMETTA MARIA CRISTINA nata a CASTELVETRANO (TP) il 31/12/1975	RMTMCR75T71C286L	Proprieta'	1/1	

Ufficio provinciale di: TRAPANI Territorio

Situazione aggiornata al : 19/07/2020

Dati della ricerca

Catasto: **Terreni**

Comune di: **PARTANNA** Codice: **G347**

Foglio: **60** Particella: **101**

Immobili individuati: **1**

Elenco Immobili

	Foglio	Particella	Sub	Qualità	Classe	ha	are	ca	Reddito dominicale	Reddito agrario	Partita	Porzioni
	60	101		ULIVETO	2		17	70	Euro:12,80	Euro:9,60		

Immobile selezionato

Catasto: **Terreni** Comune: **PARTANNA** Codice: **G347**

Foglio:**60** Particella:**101**

Elenco Intestati

	Nominativo o denominazione	Codice fiscale	Titolarità	Quota	Altri dati
	TIGRI GRAZIA nata a PARTANNA (TP) il 08/03/1934	TGRGRZ34C48G347K	Proprieta'		

Ufficio provinciale di: TRAPANI Territorio

Situazione aggiornata al : 19/07/2020

Dati della ricerca

Catasto: **Terreni**

Comune di: **PARTANNA** Codice: **G347**

Foglio: **60** Particella: **100**

Immobili individuati: **1**

Elenco Immobili

	Foglio	Particella	Sub	Qualità	Classe	ha	are	ca	Reddito dominicale	Reddito agrario	Partita	Porzioni
	60	100		ULIVETO	2		11	40	Euro:8,24	Euro:6,18		

Immobile selezionato

Catasto: **Terreni** Comune: **PARTANNA** Codice: **G347**

Foglio:**60** Particella:**100**

Elenco Intestati

	Nominativo o denominazione	Codice fiscale	Titolarità	Quota	Altri dati
	TIGRI GRAZIA nata a PARTANNA (TP) il 08/03/1934	TGRGRZ34C48G347K	Proprieta'		

Ufficio provinciale di: TRAPANI Territorio

Situazione aggiornata al : 19/07/2020

Dati della ricerca

Catasto: **Terreni**

Comune di: **PARTANNA** Codice: **G347**

Foglio: **60** Particella: **99**

Immobili individuati: **1**

Elenco Immobili

	Foglio	Particella	Sub	Qualità	Classe	ha	are	ca	Reddito dominicale	Reddito agrario	Partita	Porzioni
	60	99		ULIVETO	2		11	30	Euro:8,17	Euro:6,13		

Immobile selezionato

Catasto: **Terreni** Comune: **PARTANNA** Codice: **G347**

Foglio:**60** Particella:**99**

Elenco Intestati

	Nominativo o denominazione	Codice fiscale	Titolarità	Quota	Altri dati
	TIGRI GRAZIA nata a PARTANNA (TP) il 08/03/1934	TGRGRZ34C48G347K	Proprieta'		

Ufficio provinciale di: TRAPANI Territorio

Situazione aggiornata al : 19/07/2020

Dati della ricerca

Catasto: **Terreni**

Comune di: **PARTANNA** Codice: **G347**

Foglio: **60** Particella: **97**

Immobili individuati: **1**

Elenco Immobili

	Foglio	Particella	Sub	Qualità	Classe	ha	are	ca	Reddito dominicale	Reddito agrario	Partita	Porzioni
	60	97		ULIVETO	2		12	80	Euro:9,25	Euro:6,94		

Immobile selezionato

Catasto: **Terreni** Comune: **PARTANNA** Codice: **G347**

Foglio:**60** Particella:**97**

Elenco Intestati

	Nominativo o denominazione	Codice fiscale	Titolarità	Quota	Altri dati
	MILANO SALVATORE nato a ERICE (TP) il 05/09/1968	MLNSVT68P05D423A	Proprieta'	1/2	
	NASTASI ROSA nata a PARTANNA (TP) il 15/07/1940	NSTRSO40L55G347E	Proprieta'	1/2	

Ufficio provinciale di: TRAPANI Territorio

Situazione aggiornata al : 19/07/2020

Dati della ricerca

Catasto: **Terreni**

Comune di: **PARTANNA** Codice: **G347**

Foglio: **60** Particella: **98**

Immobili individuati: **1**

Elenco Immobili

	Foglio	Particella	Sub	Qualità	Classe	ha	are	ca	Reddito dominicale	Reddito agrario	Partita	Porzioni
	60	98		VIGN ULIVET	2		28	20	Euro:20,39	Euro:8,01	18752	

Immobile selezionato

Catasto: **Terreni** Comune: **PARTANNA** Codice: **G347**

Foglio:**60** Particella:**98**

Elenco Intestati

	Nominativo o denominazione	Codice fiscale	Titolarietà	Quota	Altri dati
	TERMINI GIUSEPPE CLAUDIO nato a MAZARA DEL VALLO (TP) il 29/11/1980	TRMGPP80S29F061J	Proprieta'	1/1	

Ufficio provinciale di: TRAPANI Territorio

Situazione aggiornata al : 19/07/2020

Dati della ricerca

Catasto: **Terreni**

Comune di: **PARTANNA** Codice: **G347**

Foglio: **60** Particella: **155**

Immobili individuati: **1**

Elenco Immobili

	Foglio	Particella	Sub	Qualità	Classe	ha	are	ca	Reddito dominicale	Reddito agrario	Partita	Porzioni
	60	155		SEMINATIVO	4		15	70	Euro:2,43	Euro:0,97	1735	

Immobile selezionato

Catasto: **Terreni** Comune: **PARTANNA** Codice: **G347**

Foglio:**60** Particella:**155**

Elenco Intestati

	Nominativo o denominazione	Codice fiscale	Titolarità	Quota	Altri dati
	COMUNE DI CASTELVETRANO		Proprieta'	1000/1000	

Ufficio provinciale di: TRAPANI Territorio

Situazione aggiornata al : 19/07/2020

Dati della ricerca

Catasto: **Terreni**

Comune di: **PARTANNA** Codice: **G347**

Foglio: **60** Particella: **157**

Immobili individuati: **1**

Elenco Immobili

	Foglio	Particella	Sub	Qualità	Classe	ha	are	ca	Reddito dominicale	Reddito agrario	Partita	Porzioni
	60	157		ULIVETO	2		73	10	Euro:52,85	Euro:39,64	18752	

Immobile selezionato

Catasto: **Terreni** Comune: **PARTANNA** Codice: **G347**

Foglio:**60** Particella:**157**

Elenco Intestati

	Nominativo o denominazione	Codice fiscale	Titolarità	Quota	Altri dati
	DI MARTINO MARIA nata a PARTANNA (TP) il 09/10/1941	DMRMRA41R49G347U	Proprieta'	500/1000	
	MALERBA ANTONIA nato a PARTANNA (TP) il 04/04/1965	MLRNTN65D04G347R	Proprieta'	500/1000	

Ufficio provinciale di: TRAPANI Territorio

Situazione aggiornata al : 19/07/2020

Immobile selezionato

Catasto: **Terreni** Comune: **PARTANNA** Codice: **G347**

Foglio:**60** Particella:**161**

Immobili individuati: **2**

Elenco Immobili Porzioni

Foglio	Particella	Sub	Porz	Qualità	Classe	ha	are	ca	Reddito dominicale	Reddito agrario
60	161		AA	VIGNETO	2		13	27	Euro:13,71	Euro: 5,14
60	161		AB	ULIVETO	2		14	43	Euro:10,43	Euro: 7,83

Immobile selezionato

Catasto: **Terreni** Comune: **PARTANNA** Codice: **G347**

Foglio:**60** Particella:**161**

Elenco Intestati

	Nominativo o denominazione	Codice fiscale	Titolarità	Quota	Altri dati
	ACCARDI GIUSEPPE nato a CAMPOBELLO DI MAZARA (TP) il 29/04/1933	CCRGPP33D29B521R	Proprieta'		
	PIAZZA GIOVANNA nata a PARTANNA (TP) il 09/08/1930	PZZGNN30M49G347S	Proprieta'		

Ufficio provinciale di: TRAPANI Territorio

Situazione aggiornata al : 19/07/2020

Immobile selezionato

Catasto: **Terreni** Comune: **PARTANNA** Codice: **G347**

Foglio:**60** Particella:**160**

Immobili individuati: **2**

Elenco Immobili Porzioni

Foglio	Particella	Sub	Porz	Qualità	Classe	ha	are	ca	Reddito dominicale	Reddito agrario
60	160		AA	ULIVETO	2		26	98	Euro:19,51	Euro: 14,63
60	160		AB	PASCOLO	1		1	32	Euro:0,24	Euro: 0,10

Immobile selezionato

Catasto: **Terreni** Comune: **PARTANNA** Codice: **G347**

Foglio:**60** Particella:**160**

Elenco Intestati

	Nominativo o denominazione	Codice fiscale	Titolarietà	Quota	Altri dati
	CAMMARATA CALOGERO nato a PARTANNA (TP) il 11/11/1959	CMMCGR59S11G347I	Proprieta'	1000/1000	

Ufficio provinciale di: TRAPANI Territorio

Situazione aggiornata al : 19/07/2020

Dati della ricerca

Catasto: **Terreni**

Comune di: **PARTANNA** Codice: **G347**

Foglio: **60** Particella: **23**

Immobili individuati: **1**

Elenco Immobili

	Foglio	Particella	Sub	Qualità	Classe	ha	are	ca	Reddito dominicale	Reddito agrario	Partita	Porzioni
	60	23		VIGNETO	2		21	20	Euro:21,90	Euro:8,21		

Immobile selezionato

Catasto: **Terreni** Comune: **PARTANNA** Codice: **G347**

Foglio:**60** Particella:**23**

Elenco Intestati

	Nominativo o denominazione	Codice fiscale	Titolarietà	Quota	Altri dati
	BIONDO FRANCESCA MARIA nata a SANTA NINFA (TP) il 11/04/1948	BNDFNC48D51I291U	Proprieta'		

Ufficio provinciale di: TRAPANI Territorio

Situazione aggiornata al : 19/07/2020

Dati della ricerca

Catasto: **Terreni**

Comune di: **PARTANNA** Codice: **G347**

Foglio: **60** Particella: **30**

Immobili individuati: **1**

Elenco Immobili

	Foglio	Particella	Sub	Qualità	Classe	ha	are	ca	Reddito dominicale	Reddito agrario	Partita	Porzioni
	60	30		VIGNETO	2		87		Euro:89,86	Euro:33,70	9462	

Immobile selezionato

Catasto: **Terreni** Comune: **PARTANNA** Codice: **G347**

Foglio:**60** Particella:**30**

Elenco Intestati

	Nominativo o denominazione	Codice fiscale	Titolarità	Quota	Altri dati
	AIELLO UDIENZA nata a PARTANNA (TP) il 25/04/1947	LLADNZ47D65G347K	Proprieta'	1/4	
	BLUNDA FRANCESCO nato a SALEMI (TP) il 27/08/1943	BLNFNC43M27H700C	Proprieta'		

Ufficio provinciale di: TRAPANI Territorio

Situazione aggiornata al : 19/07/2020

Dati della ricerca

Catasto: **Terreni**

Comune di: **PARTANNA** Codice: **G347**

Foglio: **60** Particella: **234**

Immobili individuati: **1**

Elenco Immobili

	Foglio	Particella	Sub	Qualità	Classe	ha	are	ca	Reddito dominicale	Reddito agrario	Partita	Porzioni
	60	234		VIGN ULIVET	2	1	32	90	Euro:96,09	Euro:37,75	4135	

Immobile selezionato

Catasto: **Terreni** Comune: **PARTANNA** Codice: **G347**

Foglio:**60** Particella:**234**

Elenco Intestati

	Nominativo o denominazione	Codice fiscale	Titolarità	Quota	Altri dati
	MARRONE MARIA GRAZIA nata a TRAPANI (TP) il 07/07/1939	MRRMGR39L47L331T	Proprieta'	1000/1000	

Ufficio provinciale di: TRAPANI Territorio

Situazione aggiornata al : 19/07/2020

Dati della ricerca

Catasto: **Terreni**

Comune di: **PARTANNA** Codice: **G347**

Foglio: **60** Particella: **32**

Immobili individuati: **1**

Elenco Immobili

	Foglio	Particella	Sub	Qualità	Classe	ha	are	ca	Reddito dominicale	Reddito agrario	Partita	Porzioni
	60	32		VIGNETO	2	1	25	70	Euro:129,84	Euro:48,69	4135	

Immobile selezionato

Catasto: **Terreni** Comune: **PARTANNA** Codice: **G347**

Foglio:**60** Particella:**32**

Elenco Intestati

	Nominativo o denominazione	Codice fiscale	Titolarità	Quota	Altri dati
	MARRONE MARIA GRAZIA nata a TRAPANI (TP) il 07/07/1939	MRRMGR39L47L331T	Proprieta'	1000/1000	

Ufficio provinciale di: TRAPANI Territorio

Situazione aggiornata al : 19/07/2020

Dati della ricerca

Catasto: **Terreni**

Comune di: **PARTANNA** Codice: **G347**

Foglio: **60** Particella: **34**

Immobili individuati: **1**

Elenco Immobili

	Foglio	Particella	Sub	Qualità	Classe	ha	are	ca	Reddito dominicale	Reddito agrario	Partita	Porzioni
	60	34		VIGNETO	2		27	40	Euro:28,30	Euro:10,61		

Situazione aggiornata al : **19/07/2020**

Catasto: **Terreni** Comune: **PARTANNA** Codice: **G347**

Foglio:**60** Particella:**34**

Elenco Intestati

	Nominativo o denominazione	Codice fiscale	Titolarità	Quota	Altri dati
	MARRONE MARIA GRAZIA nata a TRAPANI (TP) il 07/07/1939	MRRMGR39L47L331T	Proprieta'	1000/1000	

Ufficio provinciale di: TRAPANI Territorio

Situazione aggiornata al : **19/07/2020**

Dati della ricerca

Catasto: **Terreni**

Comune di: **PARTANNA** Codice: **G347**

Foglio: **60** Particella: **36**
Immobili individuati: **1**

Elenco Immobili

	Foglio	Particella	Sub	Qualità	Classe	ha	are	ca	Reddito dominicale	Reddito agrario	Partita	Porzioni
	60	36		VIGNETO	2		42	80	Euro:44,21	Euro:16,58		

Immobile selezionato

Catasto: **Terreni** Comune: **PARTANNA** Codice: **G347**

Foglio:**60** Particella:**36**

Elenco Intestati

	Nominativo o denominazione	Codice fiscale	Titolarietà	Quota	Altri dati
	MARRONE MARIA GRAZIA nata a TRAPANI (TP) il 07/07/1939	MRRMGR39L47L331T	Proprieta'	1000/1000	

Ufficio provinciale di: TRAPANI Territorio

Situazione aggiornata al : 19/07/2020

Dati della ricerca

Catasto: **Terreni**

Comune di: **PARTANNA** Codice: **G347**

Foglio: **60** Particella: **28**

Immobili individuati: **1**

Elenco Immobili

	Foglio	Particella	Sub	Qualità	Classe	ha	are	ca	Reddito dominicale	Reddito agrario	Partita	Porzioni
	60	28		SEMINATIVO	3		13	60	Euro:4,21	Euro:2,11		

Immobile selezionato

Catasto: **Terreni** Comune: **PARTANNA** Codice: **G347**

Foglio:**60** Particella:**28**

Elenco Intestati

	Nominativo o denominazione	Codice fiscale	Titolarità	Quota	Altri dati
	AIELLO UDIENZA nata a PARTANNA (TP) il 25/04/1947	LLADNZ47D65G347K	Proprieta'	1/4	
	BLUNDA FRANCESCO nato a SALEMI (TP) il 27/08/1943	BLNFNC43M27H700C	Proprieta'		

Ufficio provinciale di: TRAPANI Territorio

Situazione aggiornata al : 19/07/2020

Immobile selezionato

Catasto: **Terreni** Comune: **PARTANNA** Codice: **G347**

Foglio:**60** Particella:**236**

Immobili individuati: **2**

Elenco Immobili Porzioni

Foglio	Particella	Sub	Porz	Qualità	Classe	ha	are	ca	Reddito dominicale	Reddito agrario
60	236		AA	VIGNETO	2	1	49	88	Euro:154,81	Euro: 58,05

60	236	AB	ULIVETO	2	38	22	Euro:27,63	Euro: 20,73
----	-----	----	---------	---	----	----	------------	-------------

Immobile selezionato

Catasto: **Terreni** Comune: **PARTANNA** Codice: **G347**

Foglio: **60** Particella: **236**

Elenco Intestati

	Nominativo o denominazione	Codice fiscale	Titolarietà	Quota	Altri dati
	MARRONE MARIA GRAZIA nata a TRAPANI (TP) il 07/07/1939	MRRMGR39L47L331T	Proprieta'	1000/1000	

Ufficio provinciale di: TRAPANI Territorio

Situazione aggiornata al : 19/07/2020

Dati della ricerca

Catasto: **Terreni**

Comune di: **PARTANNA** Codice: **G347**

Foglio: **60** Particella: **239**

Immobili individuati: **1**

Elenco Immobili

	Foglio	Particella	Sub	Qualità	Classe	ha	are	ca	Reddito dominicale	Reddito agrario	Partita	Porzioni
	60	239		ULIVETO	2		11	30	Euro:8,17	Euro:6,13		

Immobile selezionato

Catasto: **Terreni** Comune: **PARTANNA** Codice: **G347**

Foglio: **60** Particella: **239**

Elenco Intestati

	Nominativo o denominazione	Codice fiscale	Titolarità	Quota	Altri dati
	RAMETTA MARIA CRISTINA nata a CASTELVETRANO (TP) il 31/12/1975	RMTMCR75T71C286L	Proprieta'	1/1	

Ufficio provinciale di: TRAPANI Territorio

Situazione aggiornata al : 19/07/2020

Dati della ricerca

Catasto: **Terreni**

Comune di: **PARTANNA** Codice: **G347**

Foglio: **60** Particella: **89**

Immobili individuati: **1**

Elenco Immobili

	Foglio	Particella	Sub	Qualità	Classe	ha	are	ca	Reddito dominicale	Reddito agrario	Partita	Porzioni
--	--------	------------	-----	---------	--------	----	-----	----	--------------------	-----------------	---------	----------

	60	89		SEMINATIVO	2		14	90	Euro:7,31	Euro:2,31		
--	----	----	--	------------	---	--	----	----	-----------	-----------	--	--

Immobile selezionato

Catasto: **Terreni** Comune: **PARTANNA** Codice: **G347**

Foglio: **60** Particella: **89**

Elenco Intestati

	Nominativo o denominazione	Codice fiscale	Titolarità	Quota	Altri dati
	TERMINI LUCIANO nato a PARTANNA (TP) il 14/06/1953	TRMLCN53H14G347Z	Proprieta'	1/1	

Ufficio provinciale di: TRAPANI Territorio

Situazione aggiornata al : 19/07/2020

Dati della ricerca

Catasto: **Terreni**

Comune di: **PARTANNA** Codice: **G347**

Foglio: **60** Particella: **102**

Immobili individuati: **1**

Elenco Immobili

	Foglio	Particella	Sub	Qualità	Classe	ha	are	ca	Reddito dominicale	Reddito agrario	Partita	Porzioni
--	--------	------------	-----	---------	--------	----	-----	----	--------------------	-----------------	---------	----------

	60	102	VIGN ULIVET	2	20	Euro:14,46	Euro:5,68	11466
--	----	-----	-------------	---	----	------------	-----------	-------

Immobile selezionato

Catasto: **Terreni** Comune: **PARTANNA** Codice: **G347**

Foglio: **60** Particella: **102**

Elenco Intestati

	Nominativo o denominazione	Codice fiscale	Titolarietà	Quota	Altri dati
	TERMINI LUCIANO nato a PARTANNA (TP) il 14/06/1953	TRMLCN53H14G347Z	Proprieta'	1/1	

Ufficio provinciale di: TRAPANI Territorio

Situazione aggiornata al : 19/07/2020

Immobile selezionato

Catasto: **Terreni** Comune: **PARTANNA** Codice: **G347**

Foglio: **60** Particella: **96**

Immobili individuati: **2**

Elenco Immobili Porzioni

Foglio	Particella	Sub	Porz	Qualità	Classe	ha	are	ca	Reddito dominicale	Reddito agrario
60	96		AA	ULIVETO	2		24		Euro:17,35	Euro: 13,01
60	96		AB	VIGN ULIVET	2		4	40	Euro:3,18	Euro: 1,25

Immobile selezionato

Catasto: **Terreni** Comune: **PARTANNA** Codice: **G347**

Foglio: **60** Particella: **96**

Elenco Intestati

	Nominativo o denominazione	Codice fiscale	Titolarià	Quota	Altri dati
	MILANO SALVATORE nato a ERICE (TP) il 05/09/1968	MLNSVT68P05D423A	Proprieta'	1/2	
	NASTASI ROSA nata a PARTANNA (TP) il 15/07/1940	NSTRSO40L55G347E	Proprieta'	1/2	

Ufficio provinciale di: TRAPANI Territorio

Situazione aggiornata al : 19/07/2020

Dati della ricerca

Catasto: **Terreni**

Comune di: **PARTANNA** Codice: **G347**

Foglio: **60** Particella: **94**

Immobili individuati: **1**

Elenco Immobili

	Foglio	Particella	Sub	Qualità	Classe	ha	are	ca	Reddito dominicale	Reddito agrario	Partita	Porzioni
--	--------	------------	-----	---------	--------	----	-----	----	--------------------	-----------------	---------	----------

	60	94	ULIVETO	2	10	10	Euro:7,30	Euro:5,48		
--	----	----	---------	---	----	----	-----------	-----------	--	--

Immobile selezionato

Catasto: **Terreni** Comune: **PARTANNA** Codice: **G347**

Foglio: **60** Particella: **94**

Elenco Intestati

	Nominativo o denominazione	Codice fiscale	Titolarietà	Quota	Altri dati
	TIGRI GRAZIA nata a PARTANNA (TP) il 08/03/1934	TGRGRZ34C48G347K	Proprieta'		

Ufficio provinciale di: TRAPANI Territorio

Situazione aggiornata al : 19/07/2020

Dati della ricerca

Catasto: **Terreni**

Comune di: **PARTANNA** Codice: **G347**

Foglio: **60** Particella: **103**

Immobili individuati: **1**

Elenco Immobili

	Foglio	Particella	Sub	Qualità	Classe	ha	are	ca	Reddito dominicale	Reddito agrario	Partita	Porzioni
	60	103		SEMINATIVO	3		24	30	Euro:7,53	Euro:3,76		

Immobile selezionato

Catasto: **Terreni** Comune: **PARTANNA** Codice: **G347**

Foglio: **60** Particella: **103**

Elenco Intestati

	Nominativo o denominazione	Codice fiscale	Titolarità	Quota	Altri dati
	TERMINI LUCIANO nato a PARTANNA (TP) il 14/06/1953	TRMLCN53H14G347Z	Proprieta'	1000/1000	

Ufficio provinciale di: TRAPANI Territorio

Situazione aggiornata al : 19/07/2020

Dati della ricerca

Catasto: **Terreni**

Comune di: **PARTANNA** Codice: **G347**

Foglio: **60** Particella: **213**

Immobili individuati: **1**

Elenco Immobili

	Foglio	Particella	Sub	Qualità	Classe	ha	are	ca	Reddito dominicale	Reddito agrario	Partita	Porzioni
	60	213		ULIVETO	2		31	30	Euro:22,63	Euro:16,97	10988	

Immobile selezionato

Catasto: **Terreni** Comune: **PARTANNA** Codice: **G347**

Foglio: **60** Particella: **213**

Elenco Intestati

	Nominativo o denominazione	Codice fiscale	Titolarità	Quota	Altri dati
	TIGRI GRAZIA nata a PARTANNA (TP) il 08/03/1934	TGRGRZ34C48G347K	Proprieta'		

Ufficio provinciale di: TRAPANI Territorio

Situazione aggiornata al : 19/07/2020

Dati della ricerca

Catasto: **Terreni**

Comune di: **PARTANNA** Codice: **G347**

Foglio: **60** Particella: **104**

Immobili individuati: **1**

Elenco Immobili

	Foglio	Particella	Sub	Qualità	Classe	ha	are	ca	Reddito dominicale	Reddito agrario	Partita	Porzioni
	60	104		SEMINATIVO	3	30	90	Euro:9,58	Euro:4,79			

Immobile selezionato

Catasto: **Terreni** Comune: **PARTANNA** Codice: **G347**

Foglio: **60** Particella: **104**

Elenco Intestati

	Nominativo o denominazione	Codice fiscale	Titolarità	Quota	Altri dati
	TERMINI LUCIANO nato a PARTANNA (TP) il 14/06/1953	TRMLCN53H14G347Z	Proprieta'	1000/1000	

Ufficio provinciale di: TRAPANI Territorio

Situazione aggiornata al : 19/07/2020

Dati della ricerca

Catasto: **Terreni**

Comune di: **PARTANNA** Codice: **G347**

Foglio: **60** Particella: **95**

Immobili individuati: **1**

Elenco Immobili

	Foglio	Particella	Sub	Qualità	Classe	ha	are	ca	Reddito dominicale	Reddito agrario	Partita	Porzioni
	60	95		VIGNETO	2	34	80	Euro:35,95	Euro:13,48	7622		

Immobile selezionato

Catasto: **Terreni** Comune: **PARTANNA** Codice: **G347**

Foglio: **60** Particella: **95**

Elenco Intestati

	Nominativo o denominazione	Codice fiscale	Titolarità	Quota	Altri dati
	TERMINI GIUSEPPE CLAUDIO nato a MAZARA DEL VALLO (TP) il 29/11/1980	TRMGPP80S29F061J	Proprieta'	1/1	

Ufficio provinciale di: TRAPANI Territorio

Situazione aggiornata al : 19/07/2020

Dati della ricerca

Catasto: **Terreni**

Comune di: **PARTANNA** Codice: **G347**

Foglio: **60** Particella: **158**

Immobili individuati: **1**

Elenco Immobili

	Foglio	Particella	Sub	Qualità	Classe	ha	are	ca	Reddito dominicale	Reddito agrario	Partita	Porzioni
--	--------	------------	-----	---------	--------	----	-----	----	--------------------	-----------------	---------	----------

	60	158		PASCOLO	1		23	20	Euro:4,19	Euro:1,80	3758	
--	----	-----	--	---------	---	--	----	----	-----------	-----------	------	--

Immobile selezionato

Catasto: **Terreni** Comune: **PARTANNA** Codice: **G347**

Foglio:**60** Particella:**158**

Elenco Intestati

	Nominativo o denominazione	Codice fiscale	Titolarità	Quota	Altri dati
	LI VIGNI LINA LUIGIA GIOVANNA nata a PARTANNA (TP) il 26/10/1947	LVGLLG47R66G347K	Proprieta'	1000/1000	

Ufficio provinciale di: TRAPANI Territorio

Situazione aggiornata al : 19/07/2020

Immobile selezionato

Catasto: **Terreni** Comune: **PARTANNA** Codice: **G347**

Foglio:**60** Particella:**159**

Immobili individuati: **2**

Elenco Immobili Porzioni

Foglio	Particella	Sub	Porz	Qualità	Classe	ha	are	ca	Reddito dominicale	Reddito agrario
60	159		AA	ULIVETO	2		23	37	Euro:16,90	Euro: 12,67
60	159		AB	PASCOLO	1		12	3	Euro:2,17	Euro: 0,93

Immobile selezionato

Catasto: **Terreni** Comune: **PARTANNA** Codice: **G347**

Foglio: **60** Particella: **159**

Elenco Intestati

	Nominativo o denominazione	Codice fiscale	Titolarità	Quota	Altri dati
	TERMINI LUCIANO nato a PARTANNA (TP) il 14/06/1953	TRMLCN53H14G347Z	Proprieta'	1/1	

Ufficio provinciale di: TRAPANI Territorio

Situazione aggiornata al : 19/07/2020

Immobile selezionato

Catasto: **Terreni** Comune: **PARTANNA** Codice: **G347**

Foglio: **60** Particella: **163**

Immobili individuati: **2**

Elenco Immobili Porzioni

Foglio	Particella	Sub	Porz	Qualità	Classe	ha	are	ca	Reddito dominicale	Reddito agrario
60	163		AA	VIGNETO	2		8	36	Euro:8,64	Euro: 3,24
60	163		AB	ULIVETO	2		22	54	Euro:16,30	Euro: 12,22

Immobile selezionato

Catasto: **Terreni** Comune: **PARTANNA** Codice: **G347**

Foglio: **60** Particella: **163**

Elenco Intestati

	Nominativo o denominazione	Codice fiscale	Titolarità	Quota	Altri dati
	ACCARDI GIUSEPPE nato a CAMPOBELLO DI MAZARA (TP) il 29/04/1933	CCRGPP33D29B521R	Proprieta'		
	PIAZZA GIOVANNA nata a PARTANNA (TP) il 09/08/1930	PZZGNN30M49G347S	Proprieta'		

Ufficio provinciale di: TRAPANI Territorio

Situazione aggiornata al : 19/07/2020

Immobile selezionato

Catasto: **Terreni** Comune: **PARTANNA** Codice: **G347**

Foglio: **60** Particella: **164**

Immobili individuati: **2**

Elenco Immobili Porzioni

Foglio	Particella	Sub	Porz	Qualità	Classe	ha	are	ca	Reddito dominicale	Reddito agrario
60	164		AA	VIGNETO	2		2	73	Euro:2,82	Euro: 1,06
60	164		AB	ULIVETO	2		9	37	Euro:6,77	Euro: 5,08

Immobile selezionato

Catasto: **Terreni** Comune: **PARTANNA** Codice: **G347**

Foglio: **60** Particella: **164**

Elenco Intestati

	Nominativo o denominazione	Codice fiscale	Titolarità	Quota	Altri dati
	ACCARDI GIUSEPPE nato a CAMPOBELLO DI MAZARA (TP) il 29/04/1933	CCRGPP33D29B521R	Proprieta'		
	PIAZZA GIOVANNA nata a PARTANNA (TP) il 09/08/1930	PZZGNN30M49G347S	Proprieta'		

Ufficio provinciale di: TRAPANI Territorio

Situazione aggiornata al : 19/07/2020

Immobile selezionato

Catasto: **Terreni** Comune: **PARTANNA** Codice: **G347**

Foglio: **60** Particella: **162**

Immobili individuati: **2**

Elenco Immobili Porzioni

Foglio	Particella	Sub	Porz	Qualità	Classe	ha	are	ca	Reddito dominicale	Reddito agrario
60	162		AA	VIGNETO	2		3	56	Euro:3,68	Euro: 1,38
60	162		AB	ULIVETO	2		7	24	Euro:5,23	Euro: 3,93

Immobile selezionato

Catasto: **Terreni** Comune: **PARTANNA** Codice: **G347**

Foglio:60 Particella:162

Elenco Intestati

	Nominativo o denominazione	Codice fiscale	Titolarità	Quota	Altri dati
	ACCARDI GIUSEPPE nato a CAMPOBELLO DI MAZARA (TP) il 29/04/1933	CCRGPP33D29B521R	Proprieta'		
	PIAZZA GIOVANNA nata a PARTANNA (TP) il 09/08/1930	PZZGNN30M49G347S	Proprieta'		

Ufficio provinciale di: TRAPANI Territorio

Situazione aggiornata al : 19/07/2020

Dati della ricerca

Catasto: **Terreni**

Comune di: **PARTANNA** Codice: **G347**

Foglio: **61** Particella: **98**

Immobili individuati: **1**

Elenco Immobili

	Foglio	Particella	Sub	Qualità	Classe	ha	are	ca	Reddito dominicale	Reddito agrario	Partita	Porzioni
	61	98		SEMINATIVO	2		45		Euro:22,08	Euro:6,97	7215	

Immobile selezionato

Catasto: **Terreni** Comune: **PARTANNA** Codice: **G347**

Foglio:**61** Particella:**98**

Elenco Intestati

	Nominativo o denominazione	Codice fiscale	Titolarietà	Quota	Altri dati
	ROMEO ROSA MARIA ANNA nata a TRAPANI (TP) il 18/10/1960	RMORMR60R58L331V	Proprieta'	1/1	

Ufficio provinciale di: TRAPANI Territorio

Situazione aggiornata al : 19/07/2020

Dati della ricerca

Catasto: **Terreni**

Comune di: **PARTANNA** Codice: **G347**

Foglio: **61** Particella: **100**

Immobili individuati: **1**

Elenco Immobili

	Foglio	Particella	Sub	Qualità	Classe	ha	are	ca	Reddito dominicale	Reddito agrario	Partita	Porzioni
	61	100		VIGNETO	2		8	40	Euro:8,68	Euro:3,25	17827	

Immobile selezionato

Catasto: **Terreni** Comune: **PARTANNA** Codice: **G347**

Foglio:**61** Particella:**100**

Elenco Intestati

	Nominativo o denominazione	Codice fiscale	Titolarità	Quota	Altri dati
	VARVARO ANNA nata a PARTANNA (TP) il 20/02/1942	VRVNNA42B60G347S	Proprieta'	1000/1000	

Ufficio provinciale di: TRAPANI Territorio

Situazione aggiornata al : 19/07/2020

Dati della ricerca

Catasto: **Terreni**

Comune di: **PARTANNA** Codice: **G347**

Foglio: **61** Particella: **99**

Immobili individuati: **1**

Elenco Immobili

	Foglio	Particella	Sub	Qualità	Classe	ha	are	ca	Reddito dominicale	Reddito agrario	Partita	Porzioni
	61	99		FERROVIA SP			34	10	Euro:		2013	

Immobile selezionato

Catasto: **Terreni** Comune: **PARTANNA** Codice: **G347**

Foglio:**61** Particella:**99**

Elenco Intestati

	Nominativo o denominazione	Codice fiscale	Titolarità	Quota	Altri dati
	RETE FERROVIARIA ITALIANA-SOCIETA' PER AZIONI IN SILA RFI S.P.A. con sede in ROMA (RM)	01585570581	Proprieta'	1/1	

Ufficio provinciale di: TRAPANI Territorio

Situazione aggiornata al : 19/07/2020

Dati della ricerca

Catasto: **Terreni**

Comune di: **PARTANNA** Codice: **G347**

Foglio: **61** Particella: **97**

Immobili individuati: **1**

Elenco Immobili

	Foglio	Particella	Sub	Qualità	Classe	ha	are	ca	Reddito dominicale	Reddito agrario	Partita	Porzioni
	61	97		SEMINATIVO	2		35	25	Euro:17,29	Euro:5,46	17829	

Immobile selezionato

Catasto: **Terreni** Comune: **PARTANNA** Codice: **G347**

Foglio:**61** Particella:**97**

Elenco Intestati

	Nominativo o denominazione	Codice fiscale	Titolarità	Quota	Altri dati
	ROMEO ROSA MARIA ANNA nata a TRAPANI (TP) il 18/10/1960	RMORMR60R58L331V	Proprieta'	1/1	

Ufficio provinciale di: TRAPANI Territorio

Situazione aggiornata al : 19/07/2020

Dati della ricerca

Catasto: **Terreni**

Comune di: **PARTANNA** Codice: **G347**

Foglio: **61** Particella: **210**

Immobili individuati: **1**

Elenco Immobili

	Foglio	Particella	Sub	Qualità	Classe	ha	are	ca	Reddito dominicale	Reddito agrario	Partita	Porzioni
	61	210		ULIVETO	2		20	40	Euro:14,75	Euro:11,06		

Immobile selezionato

Catasto: **Terreni** Comune: **PARTANNA** Codice: **G347**

Foglio:**61** Particella:**210**

Elenco Intestati

	Nominativo o denominazione	Codice fiscale	Titolarità	Quota	Altri dati
	TRIOLO LORENZO nato a PARTANNA (TP) il 16/04/1946	TRLLNZ46D16G347H	Proprieta'	1/2	
	TRIOLO TOMMASO nato a PARTANNA (TP) il 05/01/1917	TRLTMS17A05G347P	Proprieta'	1/2	

Ufficio provinciale di: TRAPANI Territorio

Situazione aggiornata al : 19/07/2020

Dati della ricerca

Catasto: **Terreni**

Comune di: **PARTANNA** Codice: **G347**

Foglio: **61** Particella: **211**

Immobili individuati: **1**

Elenco Immobili

	Foglio	Particella	Sub	Qualità	Classe	ha	are	ca	Reddito dominicale	Reddito agrario	Partita	Porzioni
	61	211		ULIVETO	2		19	70	Euro:14,24	Euro:10,68		

Immobile selezionato

Catasto: **Terreni** Comune: **PARTANNA** Codice: **G347**

Foglio:**61** Particella:**211**

Elenco Intestati

	Nominativo o denominazione	Codice fiscale	Titolarità	Quota	Altri dati
	TRIOLO LORENZO nato a PARTANNA (TP) il 16/04/1946	TRLLNZ46D16G347H	Proprieta'	1/2	
	TRIOLO TOMMASO nato a PARTANNA (TP) il 05/01/1917	TRLTMS17A05G347P	Proprieta'	1/2	

Ufficio provinciale di: TRAPANI Territorio

Situazione aggiornata al : 19/07/2020

Dati della ricerca

Catasto: **Terreni**

Comune di: **PARTANNA** Codice: **G347**

Foglio: **63** Particella: **210**

Immobili individuati: **1**

Elenco Immobili

	Foglio	Particella	Sub	Qualità	Classe	ha	are	ca	Reddito dominicale	Reddito agrario	Partita	Porzioni
	63	210		SEMINATIVO	4	9	30	90	Euro:144,23	Euro:57,69		

Immobile selezionato

Catasto: **Terreni** Comune: **PARTANNA** Codice: **G347**

Foglio:**63** Particella:**210**

Elenco Intestati

	Nominativo o denominazione	Codice fiscale	Titolarità	Quota	Altri dati
	LOMBARDO GIUSEPPE nato a PARTANNA (TP) il 03/07/1946	LMBGPP46L03G347W	Proprieta'	2/3	
	LOMBARDO ROSA nata a PARTANNA (TP) il 12/10/1952	LMBR5052R52G347W	Proprieta'	1/3	

Ufficio provinciale di: TRAPANI Territorio

Situazione aggiornata al : 19/07/2020

Dati della ricerca

Catasto: **Terreni**

Comune di: **PARTANNA** Codice: **G347**

Foglio: **63** Particella: **103**

Immobili individuati: **1**

Elenco Immobili

	Foglio	Particella	Sub	Qualità	Classe	ha	are	ca	Reddito dominicale	Reddito agrario	Partita	Porzioni
	63	103		SEMINATIVO	4	1	37	70	Euro:21,33	Euro:8,53	10324	

Immobile selezionato

Catasto: **Terreni** Comune: **PARTANNA** Codice: **G347**

Foglio:**63** Particella:**103**

Elenco Intestati

	Nominativo o denominazione	Codice fiscale	Titolarità	Quota	Altri dati
	LOMBARDO FRANCESCO nato a PARTANNA (TP) il 23/08/1939	LMBFNC39M23G347Q	Livellario per	1/3	
	LOMBARDO GIUSEPPE nato a PARTANNA (TP) il 03/07/1946	LMBGPP46L03G347W	Livellario per	1/3	
	LOMBARDO ROSA nata a PARTANNA (TP) il 12/10/1952	LMBRSO52R52G347W	Livellario per	1/3	
	VALGUARNERA CORRADO nato a PALERMO (PA) il 22/08/1934	VLGCRD34M22G273G	Da verificare		

Ufficio provinciale di: TRAPANI Territorio

Situazione aggiornata al : 19/07/2020

Dati della ricerca

Catasto: **Terreni**

Comune di: **PARTANNA** Codice: **G347**

Foglio: **63** Particella: **105**

Immobili individuati: **1**

Elenco Immobili

	Foglio	Particella	Sub	Qualità	Classe	ha	are	ca	Reddito dominicale	Reddito agrario	Partita	Porzioni
	63	105		SEMINATIVO	4	1	12		Euro:17,35	Euro:6,94	10324	

Immobile selezionato

Catasto: **Terreni** Comune: **PARTANNA** Codice: **G347**

Foglio:**63** Particella:**105**

Elenco Intestati

	Nominativo o denominazione	Codice fiscale	Titolarità	Quota	Altri dati
	LOMBARDO FRANCESCO nato a PARTANNA (TP) il 23/08/1939	LMBFNC39M23G347Q	Livellario per	1/3	
	LOMBARDO GIUSEPPE nato a PARTANNA (TP) il 03/07/1946	LMBGPP46L03G347W	Livellario per	1/3	
	LOMBARDO ROSA nata a PARTANNA (TP) il 12/10/1952	LMBRSO52R52G347W	Livellario per	1/3	
	VALGUARNERA CORRADO nato a PALERMO (PA) il 22/08/1934	VLGCRD34M22G273G	Da verificare		

Ufficio provinciale di: TRAPANI Territorio

Situazione aggiornata al : 19/07/2020

Immobile selezionato

Catasto: **Terreni** Comune: **PARTANNA** Codice: **G347**

Foglio:**63** Particella:**106**

Immobili individuati: **2**

Elenco Immobili Porzioni

Foglio	Particella	Sub	Porz	Qualità	Classe	ha	are	ca	Reddito dominicale	Reddito agrario
63	106		AA	PASCOLO	1		15	16	Euro:2,74	Euro: 1,17
63	106		AB	SEMINATIVO	4		88	4	Euro:13,64	Euro: 5,46

Immobile selezionato

Catasto: **Terreni** Comune: **PARTANNA** Codice: **G347**

Foglio:**63** Particella:**106**

Elenco Intestati

	Nominativo o denominazione	Codice fiscale	Titolarità	Quota	Altri dati
	LOMBARDO GIUSEPPE nato a PARTANNA (TP) il 03/07/1946	LMBGPP46L03G347W	Proprieta'	2/3	
	LOMBARDO ROSA nata a PARTANNA (TP) il 12/10/1952	LMBRSO52R52G347W	Proprieta'	1/3	

Ufficio provinciale di: TRAPANI Territorio

Situazione aggiornata al : 19/07/2020

Dati della ricerca

Catasto: **Terreni**

Comune di: **PARTANNA** Codice: **G347**

Foglio: **63** Particella: **110**

Immobili individuati: **1**

Elenco Immobili

	Foglio	Particella	Sub	Qualità	Classe	ha	are	ca	Reddito dominicale	Reddito agrario	Partita	Porzioni
	63	110		SEMINATIVO	4	8	32	40	Euro:128,97	Euro:51,59		

Immobile selezionato

Catasto: **Terreni** Comune: **PARTANNA** Codice: **G347**

Foglio:**63** Particella:**110**

Elenco Intestati

	Nominativo o denominazione	Codice fiscale	Titolarità	Quota	Altri dati
	LOMBARDO GIUSEPPE nato a PARTANNA (TP) il 03/07/1946	LMBGPP46L03G347W	Proprieta'	2/3	
	LOMBARDO ROSA nata a PARTANNA (TP) il 12/10/1952	LMBR5052R52G347W	Proprieta'	1/3	

Ufficio provinciale di: TRAPANI Territorio

Situazione aggiornata al : 19/07/2020

Dati della ricerca

Catasto: **Terreni**

Comune di: **PARTANNA** Codice: **G347**

Foglio: **63** Particella: **28**

Immobili individuati: **1**

Elenco Immobili

	Foglio	Particella	Sub	Qualità	Classe	ha	are	ca	Reddito dominicale	Reddito agrario	Partita	Porzioni
	63	28		SEMINATIVO	4	1	90	50	Euro:29,52	Euro:11,81		

Immobile selezionato

Catasto: **Terreni** Comune: **PARTANNA** Codice: **G347**

Foglio:**63** Particella:**28**

Elenco Intestati

	Nominativo o denominazione	Codice fiscale	Titolarità	Quota	Altri dati
	AIELLO NATALA nata a PARTANNA (TP) il 08/12/1954	LLANTL54T48G347M	Nuda proprieta'	1/1	
	CATANIA VITA nata a PARTANNA (TP) il 05/07/1925	CTNVTI25L45G347W	Usufrutto	1/1	

Ufficio provinciale di: TRAPANI Territorio

Situazione aggiornata al : 19/07/2020

Immobile selezionato

Catasto: **Terreni** Comune: **PARTANNA** Codice: **G347**

Foglio:**63** Particella:**176**

Immobili individuati: **2**

Elenco Immobili Porzioni

Foglio	Particella	Sub	Porz	Qualità	Classe	ha	are	ca	Reddito dominicale	Reddito agrario
63	176		AA	ULIVETO	2		5	97	Euro:4,32	Euro: 3,24
63	176		AB	AGRUMETO	2		35	83	Euro:142,49	Euro: 60,14

Immobile selezionato

Catasto: **Terreni** Comune: **PARTANNA** Codice: **G347**

Foglio:**63** Particella:**176**

Elenco Intestati

	Nominativo o denominazione	Codice fiscale	Titolarità	Quota	Altri dati
	AIELLO GIUSEPPE nato a PARTANNA (TP) il 13/08/1951	LLAGPP51M13G347K	Nuda proprieta'	1/1	
	CATANIA VITA nata a PARTANNA (TP) il 05/07/1925	CTNVTI25L45G347W	Usufrutto	1/1	

Ufficio provinciale di: TRAPANI Territorio

Situazione aggiornata al : 19/07/2020

Dati della ricerca

Catasto: **Terreni**

Comune di: **PARTANNA** Codice: **G347**

Foglio: **63** Particella: **177**

Immobili individuati: **1**

Elenco Immobili

	Foglio	Particella	Sub	Qualità	Classe	ha	are	ca	Reddito dominicale	Reddito agrario	Partita	Porzioni
	63	177		SEMINATIVO	4		41	80	Euro:6,48	Euro:2,59	5400	

Immobile selezionato

Catasto: **Terreni** Comune: **PARTANNA** Codice: **G347**

Foglio:**63** Particella:**177**

Elenco Intestati

	Nominativo o denominazione	Codice fiscale	Titolarità	Quota	Altri dati
	AIELLO CALOGERO nato a PARTANNA (TP) il 16/02/1948	LLACGR48B16G347N	Nuda proprieta'	1/1	
	CATANIA VITA nata a PARTANNA (TP) il 05/07/1925	CTNVTI25L45G347W	Usufrutto	1/1	

Ufficio provinciale di: TRAPANI Territorio

Situazione aggiornata al : 19/07/2020

Immobile selezionato

Catasto: **Terreni** Comune: **PARTANNA** Codice: **G347**

Foglio:**63** Particella:**35**

Immobili individuati: **2**

Elenco Immobili Porzioni

Foglio	Particella	Sub	Porz	Qualità	Classe	ha	are	ca	Reddito dominicale	Reddito agrario
63	35		AA	SEMINATIVO	4		87	37	Euro:13,54	Euro: 5,41
63	35		AB	VIGNETO	2		25	48	Euro:26,32	Euro: 9,87

Immobile selezionato

Catasto: **Terreni** Comune: **PARTANNA** Codice: **G347**

Foglio:**63** Particella:**35**

Elenco Intestati

	Nominativo o denominazione	Codice fiscale	Titolarità	Quota	Altri dati
	AIELLO CALOGERO nato a PARTANNA (TP) il 16/02/1948	LLACGR48B16G347N	Proprieta'		
	ZINNANTI GAUDENZIA nata a PARTANNA (TP) il 12/03/1953	ZNNGNZ53C52G347Q	Proprieta'		

Ufficio provinciale di: TRAPANI Territorio

Situazione aggiornata al : 19/07/2020

Dati della ricerca

Catasto: **Terreni**

Comune di: **PARTANNA** Codice: **G347**

Foglio: **63** Particella: **163**

Immobili individuati: **1**

Elenco Immobili

	Foglio	Particella	Sub	Qualità	Classe	ha	are	ca	Reddito dominicale	Reddito agrario	Partita	Porzioni
	63	163		ULIVETO	2	1	12	85	Euro:81,60	Euro:61,20	16716	

Immobile selezionato

Catasto: **Terreni** Comune: **PARTANNA** Codice: **G347**

Foglio:**63** Particella:**163**

Elenco Intestati

	Nominativo o denominazione	Codice fiscale	Titolarità	Quota	Altri dati
	AIELLO CALOGERO nato a PARTANNA (TP) il 16/02/1948	LLACGR48B16G347N	Proprieta'	1000/1000	

Ufficio provinciale di: TRAPANI Territorio

Situazione aggiornata al : 19/07/2020

Immobile selezionato

Catasto: **Terreni** Comune: **PARTANNA** Codice: **G347**

Foglio:**63** Particella:**175**

Immobili individuati: **2**

Elenco Immobili Porzioni

Foglio	Particella	Sub	Porz	Qualità	Classe	ha	are	ca	Reddito dominicale	Reddito agrario
63	175		AA	SEMINATIVO	4	1	98	42	Euro:30,74	Euro: 12,30
63	175		AB	ULIVETO	2		2	33	Euro:1,68	Euro: 1,26

Immobile selezionato

Catasto: **Terreni** Comune: **PARTANNA** Codice: **G347**

Foglio:**63** Particella:**175**

Elenco Intestati

	Nominativo o denominazione	Codice fiscale	Titolarità	Quota	Altri dati
	AIELLO CALOGERO nato a PARTANNA (TP) il 16/02/1948	LLACGR48B16G347N	Livellario		
	VALGUARNERA CORRADO nato a PALERMO (PA) il 22/08/1934	VLGCRD34M22G273G	Diritto del concedente		

Ufficio provinciale di: TRAPANI Territorio

Situazione aggiornata al : 19/07/2020

Immobile selezionato

Catasto: **Terreni** Comune: **PARTANNA** Codice: **G347**

Foglio:**63** Particella:**41**

Immobili individuati: **2**

Elenco Immobili Porzioni

Foglio	Particella	Sub	Porz	Qualità	Classe	ha	are	ca	Reddito dominicale	Reddito agrario
63	41		AA	SEMINATIVO	4	4	7	17	Euro:63,09	Euro: 25,23
63	41		AB	ULIVETO	2		1	3	Euro:0,74	Euro: 0,56

Immobile selezionato

Catasto: **Terreni** Comune: **PARTANNA** Codice: **G347**

Foglio:**63** Particella:**41**

Elenco Intestati

	Nominativo o denominazione	Codice fiscale	Titolarità	Quota	Altri dati
	AIELLO CALOGERO nato a PARTANNA (TP) il 16/02/1948	LLACGR48B16G347N	Proprieta'	1000/1000	

Ufficio provinciale di: TRAPANI Territorio

Situazione aggiornata al : 19/07/2020

Dati della ricerca

Catasto: **Terreni**

Comune di: **PARTANNA** Codice: **G347**

Foglio: **63** Particella: **217**

Immobili individuati: **1**

Elenco Immobili

	Foglio	Particella	Sub	Qualità	Classe	ha	are	ca	Reddito dominicale	Reddito agrario	Partita	Porzioni
	63	217		ENTE URBANO		35	48	30	Euro:		Area di enti urbani e promiscui	

Ufficio provinciale di: TRAPANI Territorio

Situazione aggiornata al : 19/07/2020

Immobile selezionato

Catasto: **Terreni** Comune: **PARTANNA** Codice: **G347**

Foglio:**63** Particella:**143**

Immobili individuati: **2**

Elenco Immobili Porzioni

Foglio	Particella	Sub	Porz	Qualità	Classe	ha	are	ca	Reddito dominicale	Reddito agrario
63	143		AA	ULIVETO	2		84		Euro:60,74	Euro: 45,55
63	143		AB	SEMINATIVO	4		58	85	Euro:9,12	Euro: 3,65

Immobile selezionato

Catasto: **Terreni** Comune: **PARTANNA** Codice: **G347**

Foglio:**63** Particella:**143**

Elenco Intestati

	Nominativo o denominazione	Codice fiscale	Titolarità	Quota	Altri dati
	GALFANO PAOLINA nata a CAMPOBELLO DI MAZARA (TP) il 26/11/1933	GLFPLN33S66B521A	Proprieta'	1000/1000	

Ufficio provinciale di: TRAPANI Territorio

Situazione aggiornata al : 19/07/2020

Dati della ricerca

Catasto: **Terreni**

Comune di: **PARTANNA** Codice: **G347**

Foglio: **63** Particella: **256**

Immobili individuati: **1**

Elenco Immobili

	Foglio	Particella	Sub	Qualità	Classe	ha	are	ca	Reddito dominicale	Reddito agrario	Partita	Porzioni
	63	256		ULIVETO	2	1	60	15	Euro:115,79	Euro:86,85		

Immobile selezionato

Catasto: **Terreni** Comune: **PARTANNA** Codice: **G347**

Foglio:**63** Particella:**256**

Elenco Intestati

	Nominativo o denominazione	Codice fiscale	Titolarità	Quota	Altri dati
	AIELLO GIUSEPPE nato a PARTANNA (TP) il 13/08/1951	LLAGPP51M13G347K	Proprieta'	1/1	

Ufficio provinciale di: TRAPANI Territorio

Situazione aggiornata al : 19/07/2020

Immobile selezionato

Catasto: **Terreni** Comune: **PARTANNA** Codice: **G347**

Foglio:**63** Particella:**164**

Immobili individuati: **2**

Elenco Immobili Porzioni

Foglio	Particella	Sub	Porz	Qualità	Classe	ha	are	ca	Reddito dominicale	Reddito agrario
63	164		AA	ULIVETO	2		16		Euro:11,57	Euro: 8,68
63	164		AB	SEMINATIVO	4		35	10	Euro:5,44	Euro: 2,18

Immobile selezionato

Catasto: **Terreni** Comune: **PARTANNA** Codice: **G347**

Foglio:**63** Particella:**164**

Elenco Intestati

	Nominativo o denominazione	Codice fiscale	Titolarità	Quota	Altri dati
	AIELLO CALOGERO nato a PARTANNA (TP) il 16/02/1948	LLACGR48B16G347N	Proprieta'	1000/1000	

Ufficio provinciale di: TRAPANI Territorio

Situazione aggiornata al : 19/07/2020

Immobile selezionato

Catasto: **Terreni** Comune: **PARTANNA** Codice: **G347**

Foglio:**63** Particella:**61**

Immobili individuati: **2**

Elenco Immobili Porzioni

Foglio	Particella	Sub	Porz	Qualità	Classe	ha	are	ca	Reddito dominicale	Reddito agrario
63	61		AA	VIGNETO	2		30		Euro:30,99	Euro: 11,62
63	61		AB	PASCOLO	1	1	15		Euro:20,79	Euro: 8,91


Immobile selezionato

Catasto: **Terreni** Comune: **PARTANNA** Codice: **G347**

Foglio:**63** Particella:**61**

Elenco Intestati

	Nominativo o denominazione	Codice fiscale	Titolarità	Quota	Altri dati
	AIELLO CALOGERO nato a PARTANNA (TP) il 16/02/1948	LLACGR48B16G347N	Proprieta'	1000/1000	



REGIONE SICILIANA

Libero Consorzio Comunale di Trapani





Comuni di Castelvetro, Mazara del Vallo, Partanna, Salemi e Santa Ninfa

PROGETTO DEFINITIVO: IMPIANTO FV POZZILLO



PROGETTAZIONE E REALIZZAZIONE DI UN IMPIANTO FOTOVOLTAICO DELLA POTENZA DI 150,00 MW IN A.C. E DI 191,10 MW IN D.C. E DI TUTTE LE OPERE CONNESSE ED INFRASTRUTTURE

DATA: 20/01/2020	ELABORATO: RELAZIONE GEOLOGICA	TAVOLA: G
REVISIONE: rev.05	CODICE IMPIANTO: EM01-EN235-EN238-EN32-EN316-EN166-EN190a-EN647-EN231-EN348-EN681-EN682-EN642-EN236-EN48a-EN279-EN576-EN583-EN612-EN404-EN76b-EN535-EN535b	CODICE DI RINTRACCIABILITA': 201800099
	Formato A4	Scala -

IL COMMITTENTE ENERGIA VERDE TRAPANI SRL VIA XX SETTEMBRE N.69 - PALERMO (PA) P.IVA 06734140822 	IL GEOLOGO Dott. Marcello Militello 
--	--

TIMBRO ENTE AUTORIZZANTE

INDICE

1.	PREMESSA	pag. 1
2.	DECRIZIONI DEI LUOGHI E DELLE OPERE IN PROGETTO	pag. 1
2.1	IMPIANTO FV PECORELLA	pag. 3
2.2	IMPIANTO FV <i>AQUILOTTO</i>	pag. 5
2.3	IMPIANTO FV <i>LIPPONE 1</i>	pag. 7
2.4	IMPIANTO FV <i>LIPPONE 2</i>	pag. 8
2.5	IMPIANTO FV MADONNA BUONA	pag. 10
2.6	IMPIANTO FV ROCCOLINO SOTTANO	pag. 12
2.7	IMPIANTO FV GALASI	pag. 14
2.8	IMPIANTO FV SPATOLIDDA	pag. 16
3.	SVILUPPO DELLE INDAGINI	pag. 18
4.	GEOLOGIA	pag. 19
4.1	INQUADRAMENTO GEOLOGICO GENERALE	pag. 19
4.2	GEOLOGIA DEL SITO DI INTERVENTO	pag. 20
5.	GEOMORFOLOGIA	pag. 25
5.1	GEOMORFOLOGIA IMPIANTO FV PECORELLA	pag. 25
5.2	GEOMORFOLOGIA IMPIANTO FV AQUILOTTO	pag. 27
5.3	GEOMORFOLOGIA IMPIANTO FV <i>LIPPONE 1</i>	pag. 29
5.4	GEOMORFOLOGIA IMPIANTO FV <i>LIPPONE 2</i>	pag. 31
5.5	GEOMORFOLOGIA IMPIANTO FV MADONNA BUONA	pag. 33
5.6	GEOMORFOLOGIA IMPIANTO FV ROCCOLINO SOTTANO	pag. 35
5.7	GEOMORFOLOGIA IMPIANTO FV GALASI	pag. 37
5.8	GEOMORFOLOGIA IMPIANTO FV SPATOLIDDA	pag. 39
6.	IDROGEOLOGIA	pag. 42
7.	CARATTERISTICHE GEOTECNICHE DEI TERRENI	pag. 44
8.	ZONAZIONE SISMOGENETICA E PERICOLOSITÀ SISMICA	pag. 45
9.	CONSIDERAZIONI CONCLUSIVE	pag. 47

1. **PREMESSA**

Su incarico conferito dalla Ditta ENERGIA VERDE TRAPANI SRL (VIA XX SETTEMBRE N.69 – PALERMO (PA), P.IVA 067341408022), lo scrivente Dott. Geol. Marcello Militello, ha eseguito uno studio geologico preliminare di supporto alla "PROGETTAZIONE E REALIZZAZIONE DI UN IMPIANTO FOTOVOLTAICO DELLA POTENZA DI 150 MW IN A.C. E DI 191,10 MW IN D.C. E DI TUTTE LE OPERE CONNESSE ED INFRASTRUTTURE".

Lo studio è stato condotto al fine di determinare le caratteristiche geologiche, geomorfologiche ed idrogeologiche dei terreni su cui insiste l'area in oggetto, attenzionando, in particolare, la presenza di eventuali pericolosità geomorfologiche e la compatibilità tra l'assetto geologico l.s. del sottosuolo e le opere da realizzare. A tal fine è stata eseguita una ricognizione di superficie per verificare lo stato di fatto, le condizioni delle strutture limitrofe e una ricerca bibliografica su dati di letteratura riguardanti l'area in progetto.

Al rilievo sono stati integrati dati stratigrafici e sedimentologici, acquisiti attraverso studi precedenti eseguite dallo scrivente.

Nel seguito della relazione, dopo una breve descrizione dei luoghi e delle opere in progetto, si espongono i risultati dello studio geologico comprensivo di analisi di carattere geologico e litologico dei terreni presenti, studio geomorfologico, studio idrogeologico e caratterizzazione tecnica e sismica dei terreni di fondazione. I dati acquisiti sono stati opportunamente elaborati e al fine di una loro esauriente ed immediata comprensione, sono stati sintetizzati in alcune tavole grafiche.

2. **DESCRIZIONE DEI LUOGHI E DELLE OPERE IN PROGETTO**

Il progetto di tale parco fotovoltaico, come riportato nella relazione tecnica redatta dal progettista incaricato, "prevede la realizzazione di otto impianti, della potenza in immissione in rete rispettivamente di:

- 1) **FV-Pecorella** (EM01): 16,43 MW in corrente alternata e una potenza di 21,07 MW in corrente continua, da installarsi in Contrada Montagna e Besi, nel comune di Castelvetrano (TP), foglio 1 p.lle 11, 29, 64, 28, 30 e foglio 2 p.lle 54, 68, 90, 103, 106, 9, 59, 70, 105, 108, 11, 67, 69, 94, 104, 107, 7 N.C.T.
- 2) **FV-Aquilotto** (EN235a, EN235b, EN235c, EN235d, EN238, EN32, EN316, EN647): 21,87 MW in corrente alternata e una potenza di 27,36 MW in corrente continua da installarsi in Contrada Pozzillo, nel comune di Salemi (TP), foglio 166 p.lle 7, 59, 35, 60, 6, 3, 92, 105, 107, 33, 71, 1, 4, 62, 91, 72, 34, foglio 162 p.lle 19, 20, 41, 85, 31, foglio 167 p.lle 156, 157, 308, 309, 94, 78, 79, 269 N.C.T.
- 3) **FV-Lippone 1** (EN166, EN190a, EN348, EN681, EN682): 29,99 MW in corrente alternata e una potenza di 38,36 MW in corrente continua da installarsi in Contrada Aquila, censiti al N.C.T. di Salemi, foglio 168 p.lle 50, 48, 49, 20, 236, 237, 148, 42, 43, 141, 142, 53, 184, 185, 57.
- 4) **FV-Lippone 2** (EN231a, EN231b, EN231c, EN231d, EN231e, EN642): 22,81 MW in corrente alternata e una potenza di 29,03 MW in corrente continua da installarsi in Contrada Lippone, censiti al N.C.T. di Mazara del Vallo foglio 53 p.lle 243, 10, 228, 230, 251, 9, 252, 238, 239, 241, 253, 194, 219, 11, 16, 20, 22, 100, 101, 102, 104, 105, 106, 107, 133, 137, 53, 52, 108, 103.

- 5) **FV-Madonna Buona** (EN236): 9,37 MW in corrente alternata e una potenza di 12,02 MW in corrente continua da installarsi in Contrada Madonna Buona, nel comune di Mazara del Vallo (TP), foglio 70 p.lle 16, 18, 30, 33, 28 N.C.T.
- 6) **FV-Roccolino Sottano** (EN48a): 13,12 MW in corrente alternata e una potenza di 16,78 MW in corrente continua da installarsi in Contrada Roccolino Sottano, nel comune di Mazara del Vallo (TP), foglio 109 p.lle 1, 2, 3, 4, 9, 15, 58, 191 N.C.T.
- 7) **FV-Galasi** (EN279, EN576, EN583, EN612): 30,30 MW in corrente alternata e una potenza di 38,98 MW in corrente continua da installarsi in Contrada Galasi, nel comune di Castelvetro (TP), foglio 15 p.lle 29, 159, 161, 163, 168, 169, 162, 48, 49, 50, 47, 46, 149, 170, 52, 148, 171, 7 N.C.T.
- 8) **FV-Spatolidda** (EN404, EN76b): 6,07 MW in corrente alternata e una potenza di 7,52 MW in corrente continua da installarsi in Contrada Spatolidda, nel comune di Mazara del Vallo (TP), foglio 88 p.lle 201, 202, 203, 204, 205, 206, 54, 137, 143, 53, 135, 139 N.C.T.

Il parco fotovoltaico, composto dai suddetti impianti, di potenza complessiva di 150,00 MW in A.C e di 191,10 MW in D.C., avrà come punto di connessione la stazione di nuova costruzione denominata SE Partanna 3, di coordinate geografiche latitudine 37°44'31.49"N e longitudine 12°46'51.40"E.



Fig. 2.1: localizzazione sottostazione SE-Partanna 3.

Si sintetizzano di seguito le caratteristiche specifiche di ogni singolo impianto

2.1 Impianto FV-Pecorella

L'area oggetto del presente impianto si inquadra nel territorio Comunale di Castelvetro (Tp) in contrada Montagna e Besi, ricade nelle sezioni 618060 e marginalmente nella sezione 617040 della Carta Tecnica Regionale in scala 1:10.000 (Fig. 2.1.1).

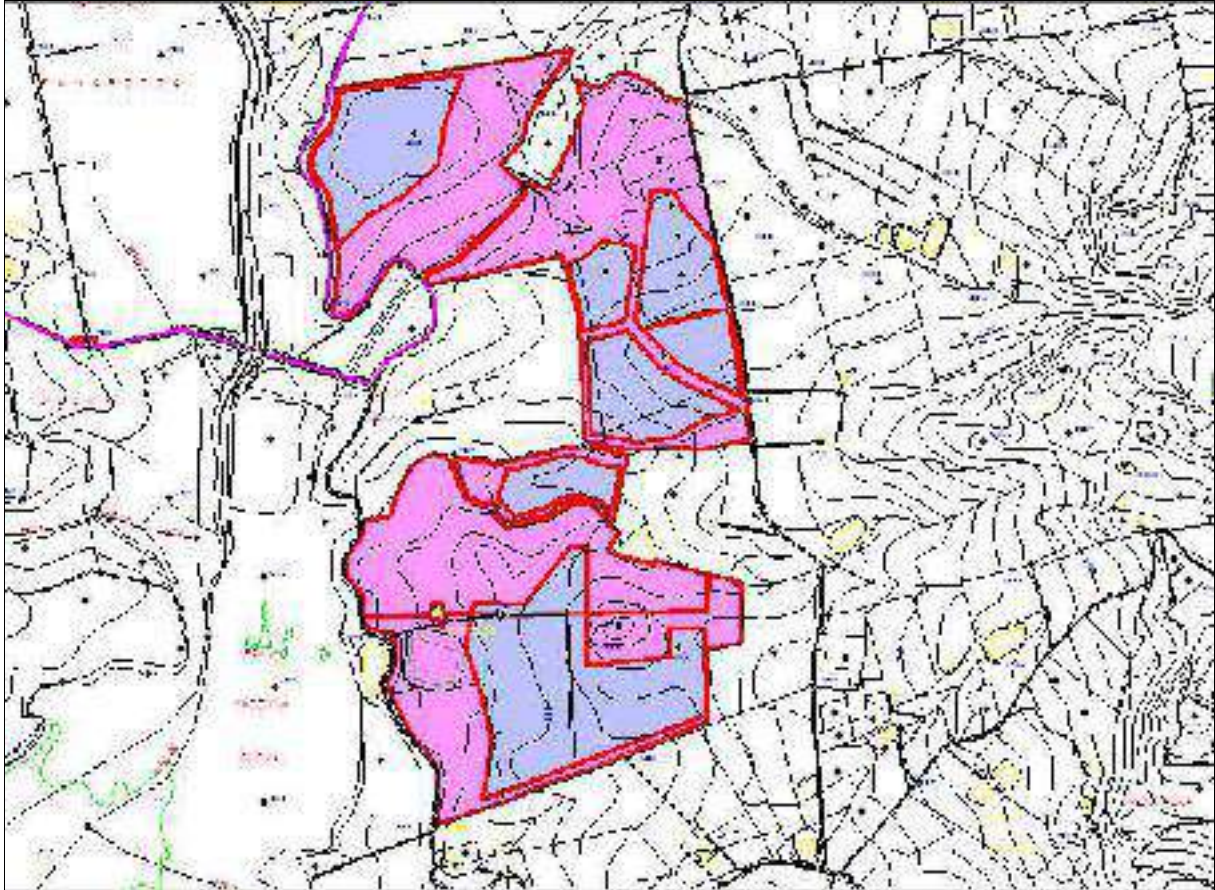


Fig. 2.1.1: Inquadramento dell'impianto su CTR 618060, in ciano si identificano le aree idonee come da progetto.

Catastralmente i terreni interessati dalle opere in progetto si annotano al Foglio di Mappa F. 1 p.lle 11, 29, 64, 28, 30; F. 2 p.lle 54, 90, 7, 68, 103, 106, 9, 59, 70, 105, 108, 11, 67, 69, 94, 104, 107, con un'estensione complessiva pari a ha 91.76.20. (Fig. 2.1.2).

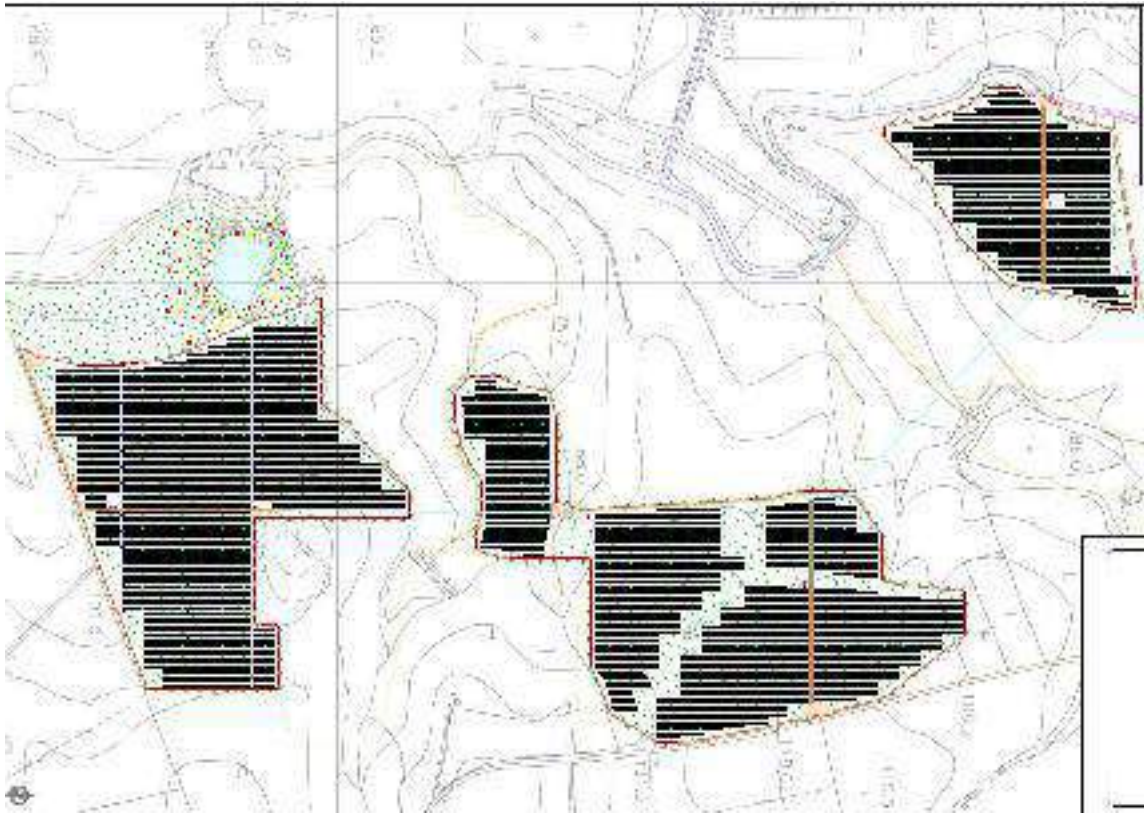


Fig. 2.1.2: Stralcio Catastale impianto FV Pecorella.

Altimetricamente l'impianto ricade tra le isoipse di quota 86mt. s.l.m. e 116 mt. s.l.m, con una quota media di circa 90 mt ed è caratterizzata da una morfologia a debole pendenza circa 4° con massime di 10° e con quote degradanti verso ovest (**Fig. 2.1.3**).

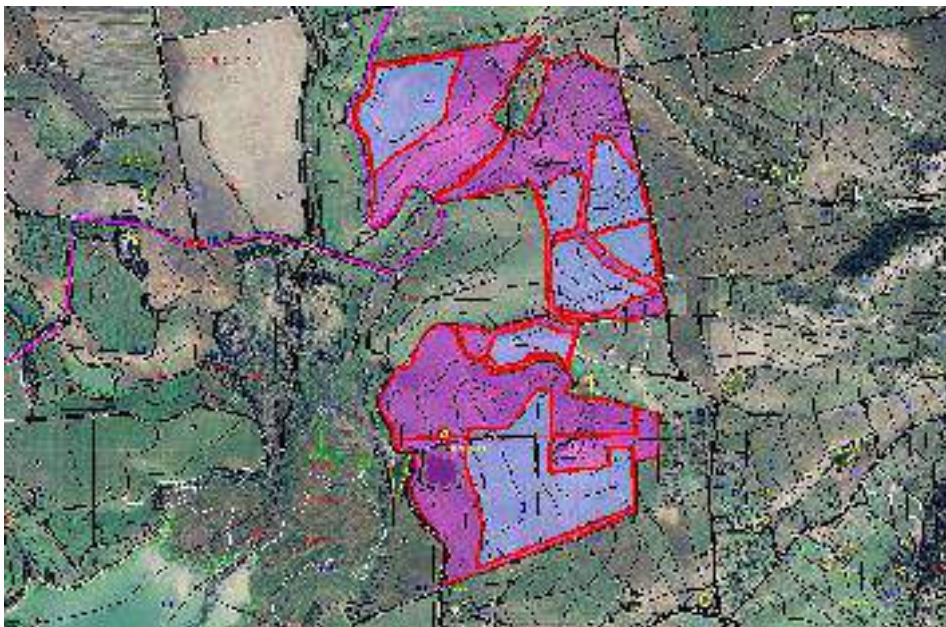


Fig. 2.1.3: Ortofo Impianto FV Pecorella.

L'area è agevolmente accessibile dal punto di vista viario, in quanto costeggiato al confine Ovest e a Sud dalla Strada Provinciale SP8.

Come riportato nella relazione tecnica redatta dal progettista incaricato "Il progetto prevede la realizzazione di un impianto dalla potenza di 21.07 MW in corrente continua e 16.43 kW in corrente alternata, costituito da un sistema di pannelli fotovoltaici disposti a stringhe e da un sistema di vie d'accesso e comunicazione interne (su dette strade verranno interrati anche i cavidotti interni)".

2.2 Impianto FV-Aquilotto

L'area oggetto del presente impianto si inquadra nel territorio Comunale di Salemi (Tp) in contrada Pozzillo, ricade nelle sezione 618020 e marginalmente nella sezione 618010 della Carta Tecnica Regionale in scala 1:10.000 (Fig. 2.2.1).

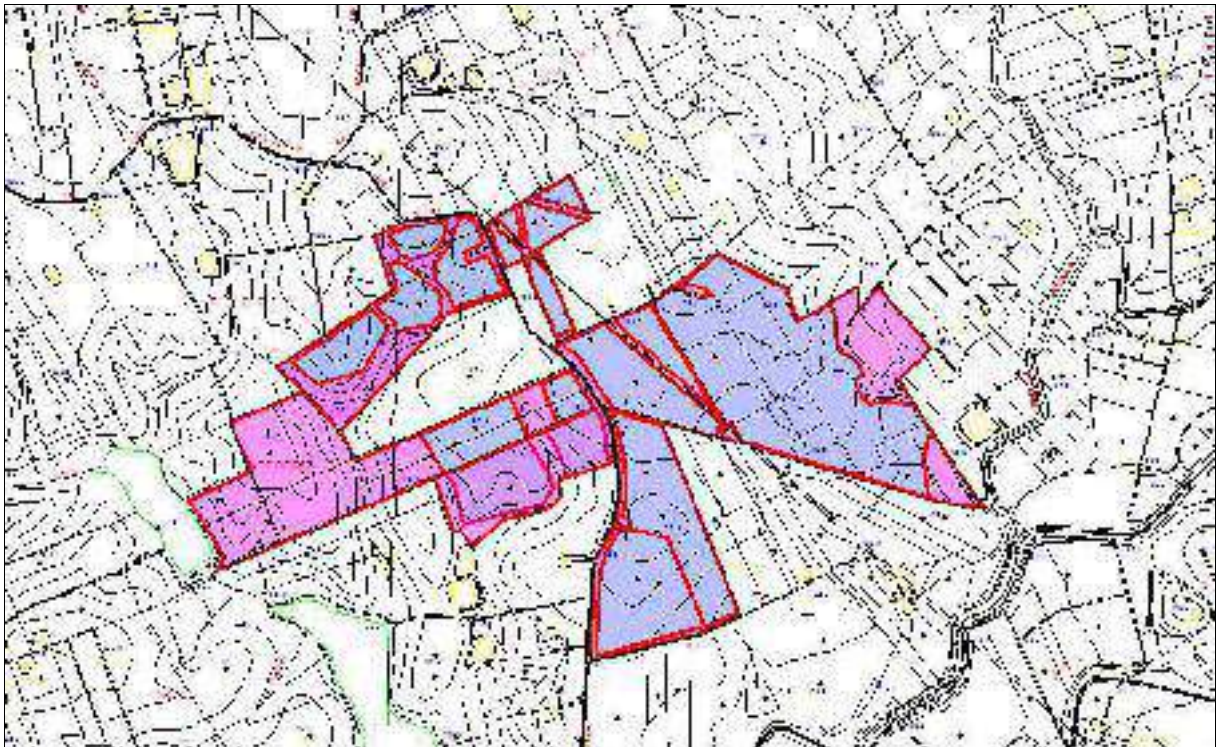


Fig. 2.2.1: Inquadramento dell'impianto su CTR 618020 e 618010, in ciano si identificano le aree idonee come da progetto. Catastralmente, i terreni interessati dalle opere in progetto, si annotano al Foglio di Mappa 166 p.lle 7, 59, 35, 60, 6, 3, 92, 105, 107, 33, 71, 1, 4, 62, 91, 72, 34 N.C.T.; Foglio 162 p.lle 19, 20, 41, 85, 31 N.C.T; Foglio 167 p.lle 156, 157, 308, 309, 94, 78, 79, 269 N.T.C. Foglio 165 p.lle 39 N.T.C. ed hanno un'estensione complessiva pari a ha 84.78.60. (Vedi Fig. 2.2.2).

(Fig. 2.2.2).



Fig. 2.2.2: Stralcio Catastale impianto FV Aquilotto.

Altimetricamente l'impianto ricade tra le isoipse di quota 133mt. s.l.m. (quota massima dell'impianto) e 110 mt. s.l.m, con una quota media di circa 120 mt ed è caratterizzata da una morfologia a pendenza media circa 4° con massime di 17° e con quote degradanti in maniera preponderante verso sud est (Fig. 2.2.3).

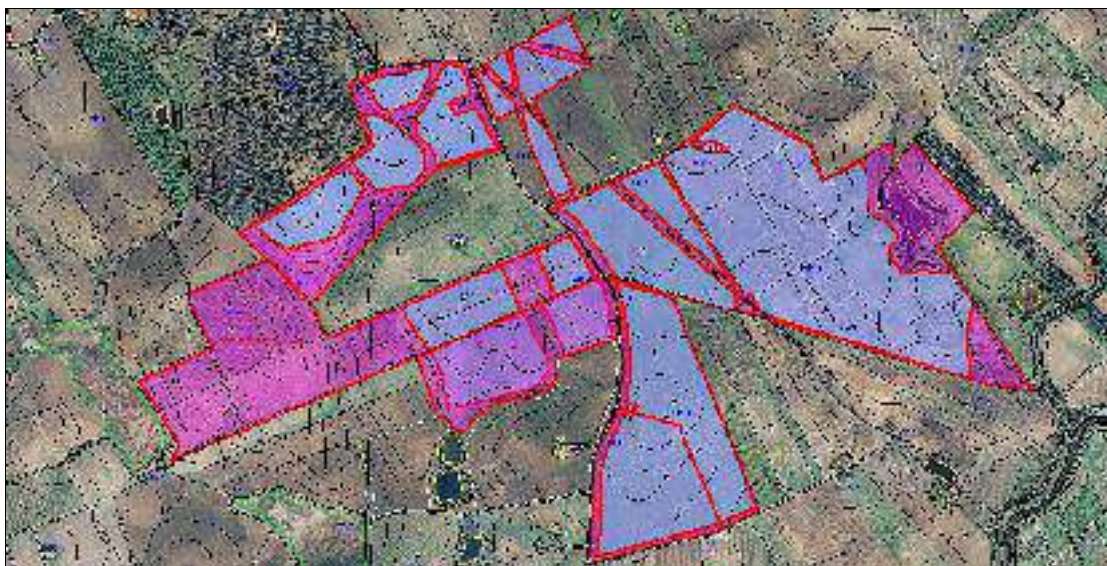


Fig. 2.2.3: Ortofo Impianto FV Aquilotto.

L'area è agevolmente accessibile dal punto di vista viario, in quanto attraversato a Nord dalla Strada Provinciale SP50 e ad Ovest dalla Strada Provinciale SP8. Come riportato nella relazione tecnica redatta dal progettista incaricato Il progetto prevede "la realizzazione di un impianto dalla potenza totale prevista di 27.36 kW in corrente continua e 21.87 kW in corrente alternata, costituito da un sistema di pannelli

fotovoltaici disposti a stringe e da un sistema di vie d'accesso e comunicazione interne (su dette strade verranno interrati anche i cavidotti interni).

2.3 Impianto FV-Lippone 1

L'area oggetto del presente impianto si inquadra nel territorio Comunale di Salemi (Tp) in contrada Aquila, ricade nelle sezione 618010 della Carta Tecnica Regionale in scala 1:10.000 (Fig. 2.3.1).

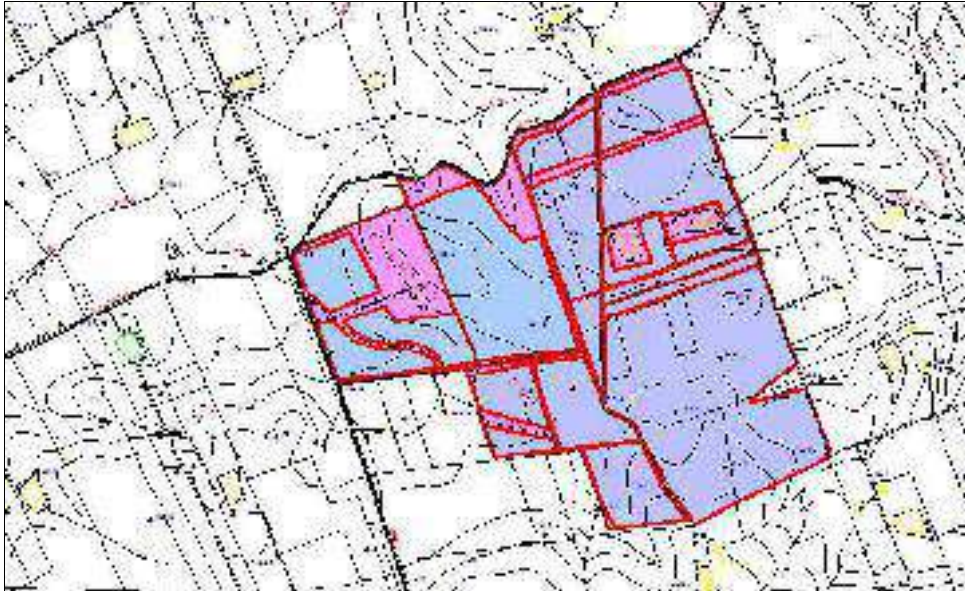


Fig. 2.3.1: Inquadramento dell'impianto su CTR 618010, in ciano si identificano le aree idonee come da progetto, aree non idonee (viola chiaro).

Catastalmente, i terreni interessati dalle opere in progetto, si annotano al Foglio di Mappa 168 p.lle 50, 48, 49, 20, 236, 237, 148, 42, 43, 141, 142, 53, 184, 185, 57, e presentano un'estensione complessiva pari a ha 91.18.00 (Fig. 2.3.2).



Fig. 2.3.2: Stralcio Catastale impianto FV - Lippone 1.

Altimetricamente l'impianto ricade tra le isoipse di quota 144mt. s.l.m. (quota massima dell'impianto) e 124 mt. s.l.m, con una quota media di circa 130 mt ed è caratterizzata da una morfologia con pendenza media di circa 3° ed un massimo di circa 8° nel margine meridionale del lotto e con quote degradanti in maniera preponderante verso nord (Fig. 2.3.3).



Fig. 2.3.3: Ortofo Impianto FV Lippone 1.

L'area è agevolmente accessibile dal punto di vista viario, in quanto costeggiato al confine Nord dalla Strada Provinciale n° 50, e al confine Ovest dalla strada provinciale n°65.

Come riportato nella relazione tecnica redatta dal progettista incaricato *"Il progetto prevede la realizzazione di un impianto dalla potenza di 38.36 kW in corrente continua e 29.99 kW in corrente alternata, costituito da un sistema di pannelli fotovoltaici disposti a stringhe e da un sistema di vie d'accesso e comunicazione interne (su dette strade verranno interrati anche i cavidotti interni)."*

2.4 Impianto FV-Lippone 2

L'area oggetto del presente impianto si inquadra nel territorio Comunale di Mazara del Vallo (Tp) in contrada Lippone, ricade nelle sezione 618010 e marginalmente nella sezione 618050 della Carta Tecnica Regionale in scala 1:10.000 (Fig. 2.4.1).

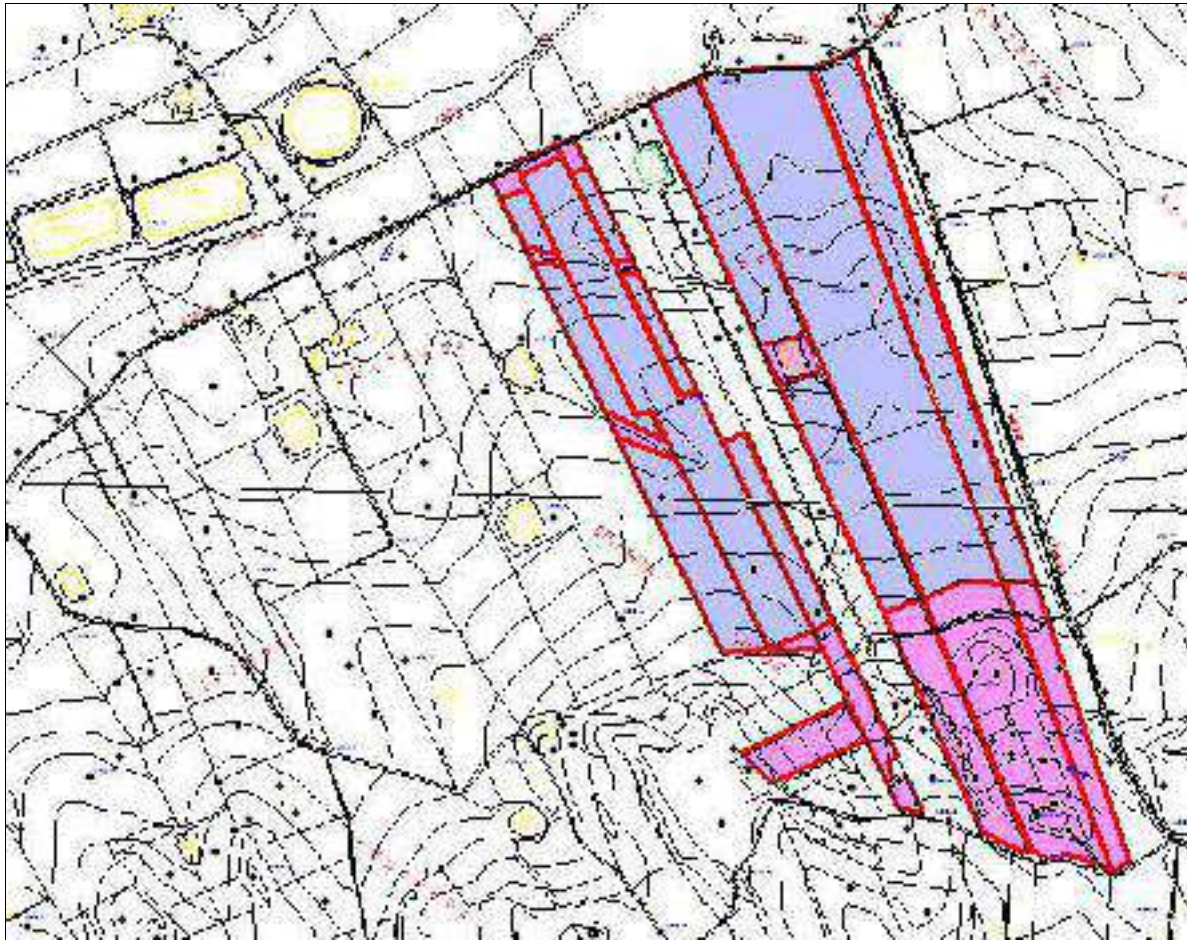


Fig. 2.4.1: Inquadramento dell'impianto su CTR 618010 e 618050, in ciano si identificano le aree idonee come da progetto, aree non idonee (viola chiaro).

Catastralmente, i terreni interessati dalle opere in progetto, si annotano al Foglio di Mappa 53 p.lle 243, 10, 228, 230, 251, 9, 252, 238, 239, 241, 253, 194, 219, 11, 16, 20, 22, 100, 101, 102, 104, 105, 106, 107, 133, 137, 53, 52, 108, 103 e presentano un'estensione complessiva pari a ha 73.36.35 (Fig. 2.4.2).



Fig. 2.4.2: Stralcio Catastale impianto FV - Lippone 2

Altimetricamente l'impianto ricade tra le isoipse di quota 155mt. s.l.m. (quota massima dell'impianto) e 105 mt. s.l.m, con una quota media di circa 130 mt ed è caratterizzata da una morfologia con pendenza media circa 3° ed un massimo di circa 10° nel margine settentrionale del lotto e con quote degradanti in maniera preponderante verso nord est e verso sud ovest (Fig. 2.4.3).

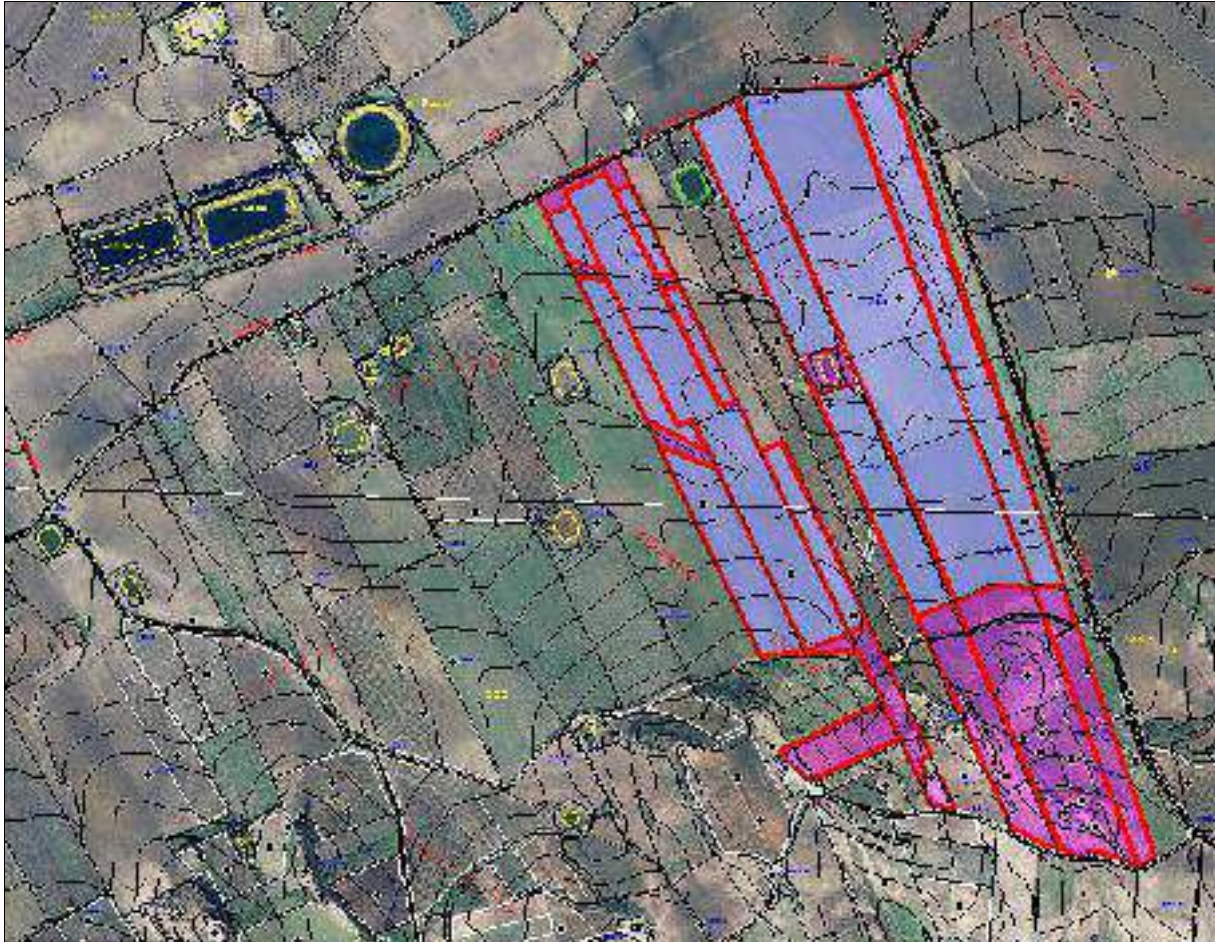


Fig. 2.4.3: Ortofo Impianto FV Lippone 2.

L'area è agevolmente accessibile dal punto di vista viario, in quanto costeggiato al confine nord dalla Strada Provinciale n° 50 e al confine Est dalla strada provinciale n°65.

Come riportato nella relazione tecnica redatta dal progettista incaricato *"Il progetto prevede la realizzazione di un impianto dalla potenza di 29.03 kW in corrente continua e 22.81 kW in corrente alternata, costituito da un sistema di pannelli fotovoltaici disposti a stringhe e da un sistema di vie d'accesso e comunicazione interne (su dette strade verranno interrati anche i cavidotti interni)."*

2.5 Impianto FV-Madonna Buona

L'area oggetto del presente impianto si inquadra nel territorio Comunale di Mazara del Vallo (Tp) in Contrada Madonna Buona, ricade nelle sezione 618050 della Carta Tecnica Regionale in scala 1:10.000 (Fig. 2.5.1).

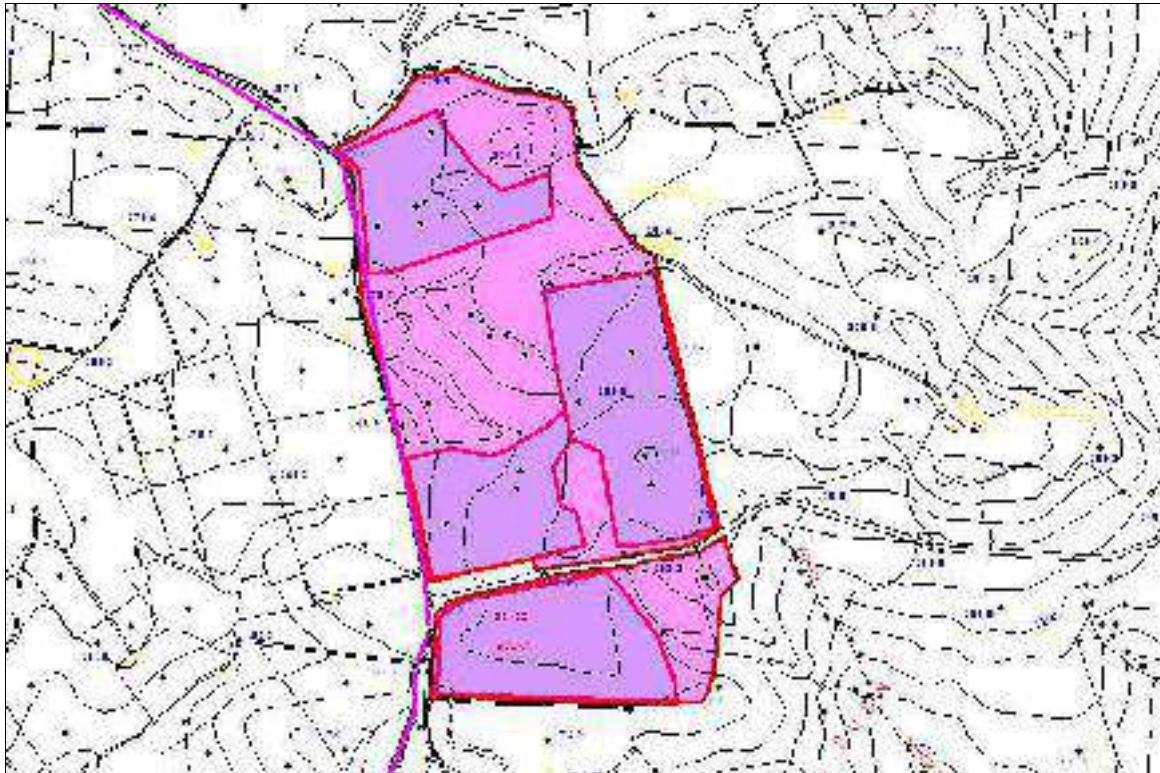


Fig. 2.5.1: Inquadramento dell'impianto su CTR 618050, in viola si identifica l'area idonea come da progetto, aree non idonee (viola chiaro).

Catastralmente, i terreni interessati dalle opere in progetto, si annotano al Foglio di Mappa foglio 70 p.lle 16, 18, 30, 33, 28 N.C.T, hanno un'estensione complessiva pari a ha 42.61.05. (Fig. 2.5.2).

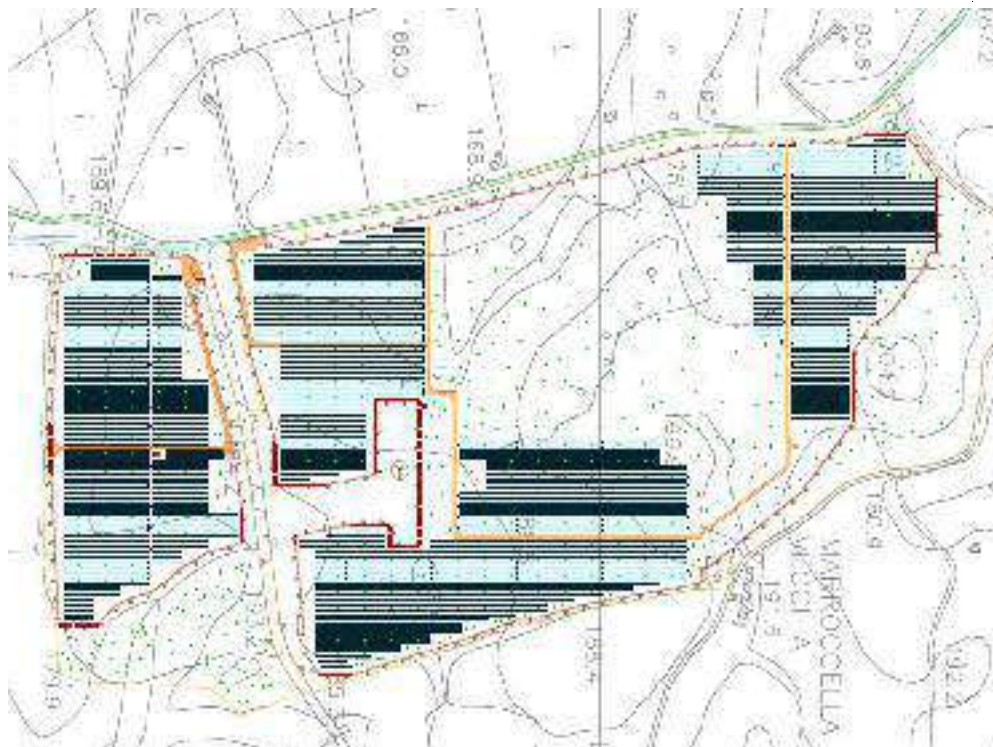


Fig. 2.5.2: Stralcio Catastale impianto FV Madonna Buona.

Altimetricamente l'impianto ricade tra le isoipse di quota 200mt. s.l.m. (quota massima dell'impianto) e 173 mt. s.l.m, con una quota media di circa 185 mt degradanti verso sud - sud ovest ed è caratterizzata da una morfologia con pendenza media circa 3° ed un massimo di circa 12° nel margine occidentale del lotto e con quote degradanti in maniera preponderante verso ovest (Fig. 2.5.3).

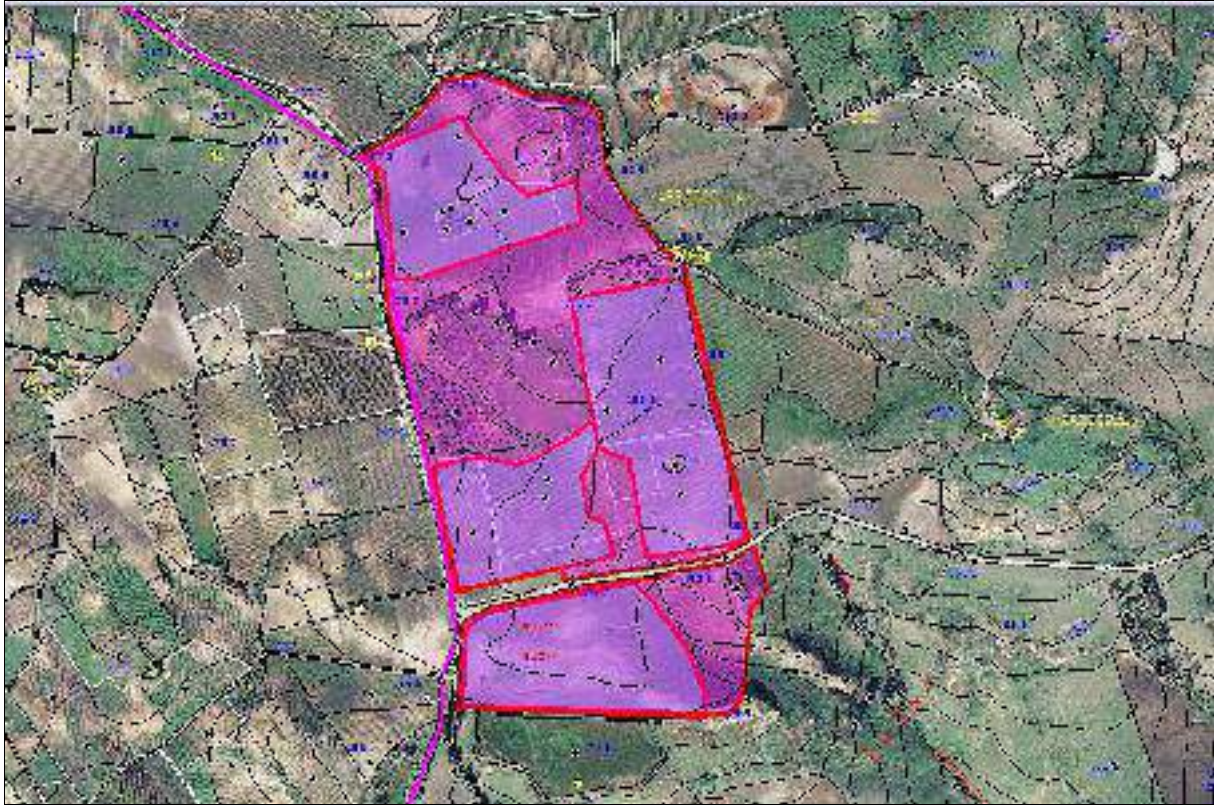


Fig. 2.5.3: Ortofo Impianto FV Madonna Buona.

L'area è agevolmente accessibile dal punto di vista viario, in quanto osteggiato al confine Sud dalla Strada Provinciale n° 65 .

Come riportato nella relazione tecnica redatta dal progettista incaricato *"Il progetto prevede la realizzazione di un impianto dalla potenza di 12.02 kW in corrente continua e 9.37 kW in corrente alternata, costituito da un sistema di pannelli fotovoltaici disposti a stringhe e da un sistema di vie d'accesso e comunicazione interne (su dette strade verranno interrati anche i cavidotti interni)"*.

2.6 Impianto FV-Roccolino Sottano

L'area oggetto del presente impianto si inquadra nel territorio Comunale di Mazara del Vallo (Tp) in Contrada Roccolino Sottano, ricade nelle sezione 618050 della Carta Tecnica Regionale in scala 1:10.000 (Fig. 2.6.1).

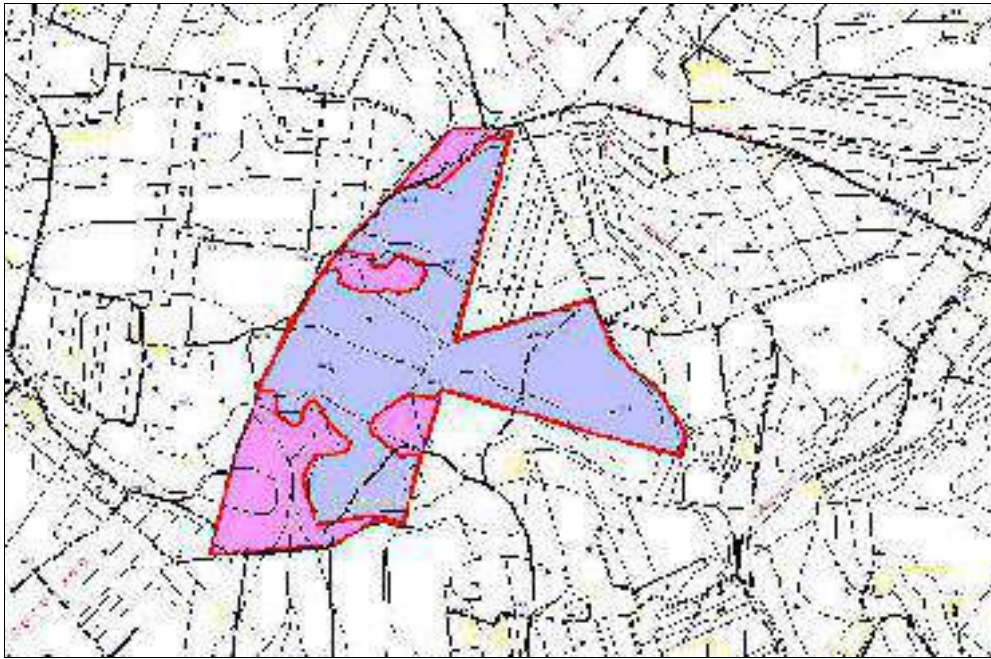


Fig. 2.6.1: Inquadramento dell'impianto su CTR 618050, in ciano si identifica l'area idonea come da progetto, aree non idonee (viola chiaro).

Catastralmente, i terreni interessati dalle opere in progetto, si annotano al Foglio di Mappa 109 particelle 1, 2, 3, 4, 9, 15, 58, 191, hanno un'estensione complessiva pari a ha 53.12.42. (Fig. 2.6.2).



Fig. 2.6.2: Stralcio Catastale impianto FV Roccolino Sottano.

Altimetricamente l'impianto ricade tra le isoipse di quota 130mt. s.l.m. (quota massima dell'impianto) e 110mt. s.l.m, con una quota media di circa 120 mt degradanti verso sud - sud ovest ed è caratterizzata da una morfologia con pendenza media di circa 3° ed un massimo di circa 6° nel margine occidentale del lotto e con quote degradanti in maniera preponderante verso ovest (Fig. 2.6.3).

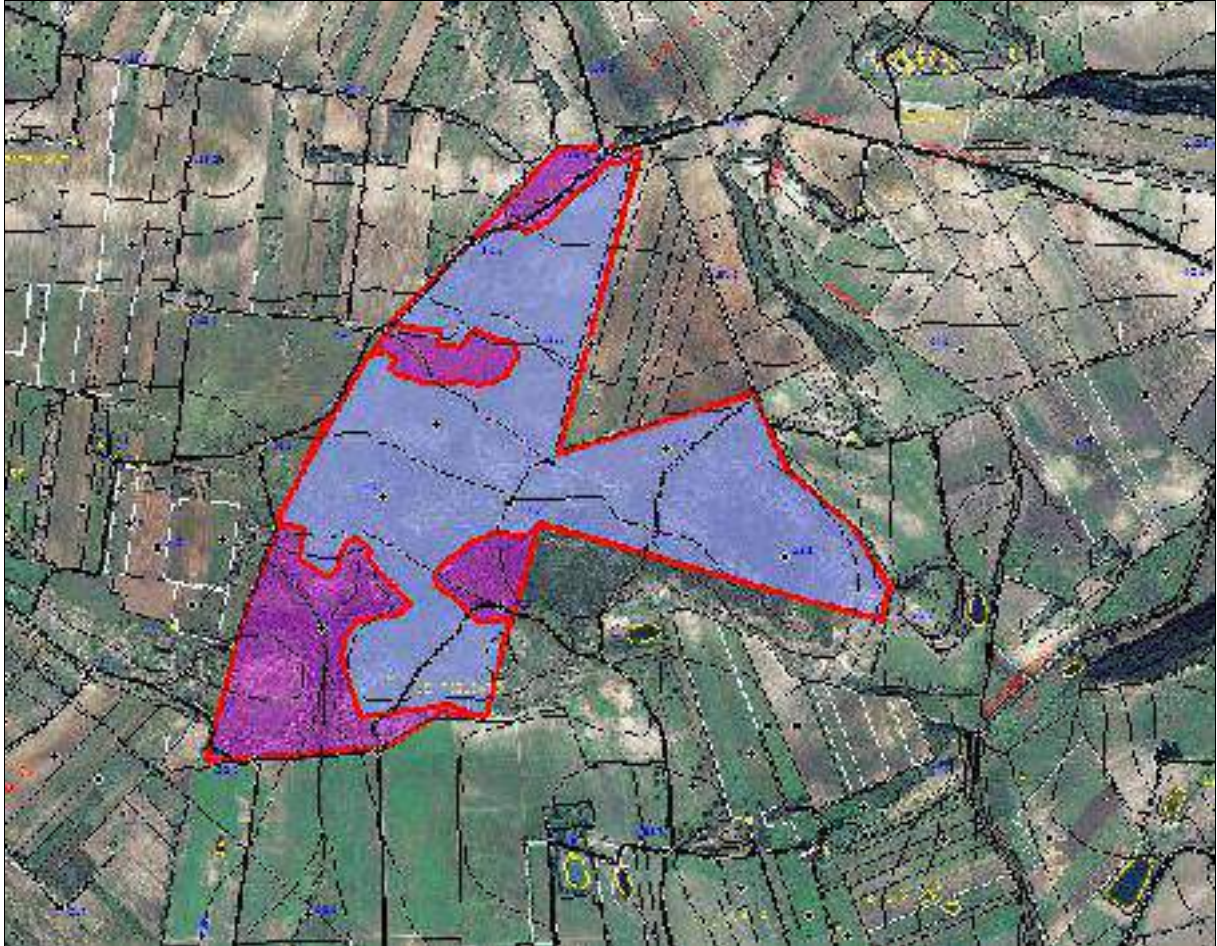


Fig. 2.6.3: Ortofo Impianto FV Roccolino Sottano.

L'area è agevolmente accessibile dal punto di vista viario, in quanto osteggiato al confine Sud dalla Strada Provinciale n°65 .

Come riportato nella relazione tecnica redatta dal progettista incaricato *"Il progetto prevede la realizzazione di un impianto dalla potenza di 16.78 kW in corrente continua e 13.12 kW in corrente alternata, costituito da un sistema di pannelli fotovoltaici disposti a stringhe e da un sistema di vie d'accesso e comunicazione interne (su dette strade verranno interrati anche i cavidotti interni)"*.

2.7 Impianto FV-Galasi

L'area oggetto del presente impianto si inquadra nel territorio Comunale di Castelvetrano (Tp) in località Galasi, ricade nelle sezione 618050 della Carta Tecnica Regionale in scala 1:10.000 (Fig. 2.7.1).

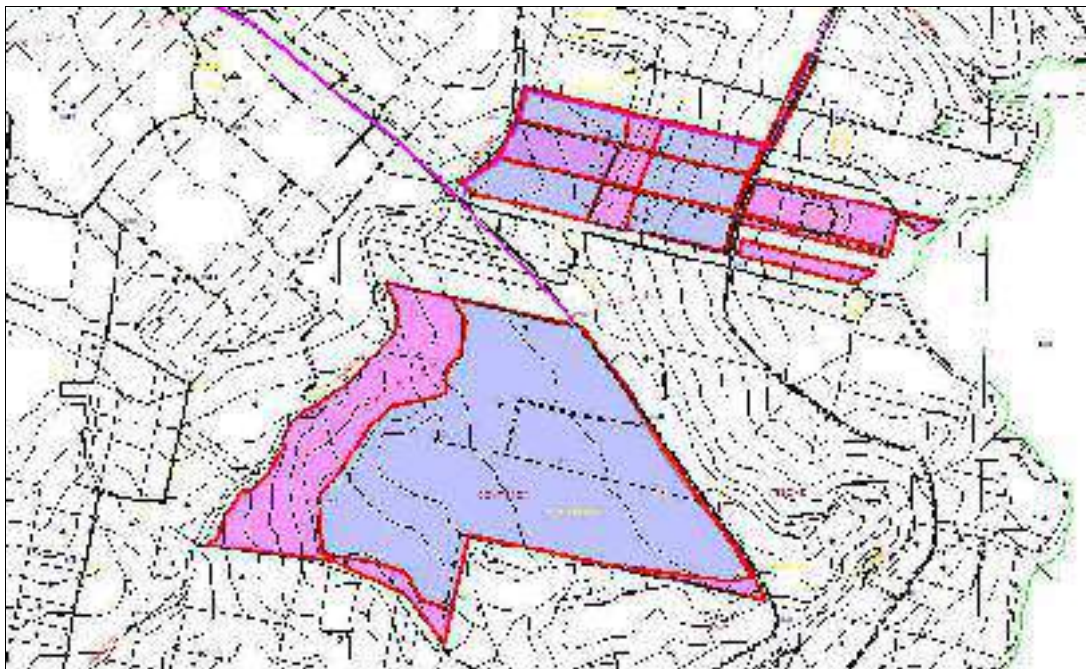


Fig. 2.7.1: Inquadramento dell'impianto su CTR 618050, in ciano si identifica l'area idonea come da progetto, aree non idonee (viola chiaro).

Catastralmente, i terreni interessati dalle opere in progetto, si annotano al Foglio di Mappa 15 particelle 29, 159, 161, 163, 168, 169, 162, 49, 50, 48, 125, 47, 46, 149, 170, 52, 148, 171, 7, hanno un'estensione complessiva pari a ha 91.36.70. (Fig. 2.7.2).

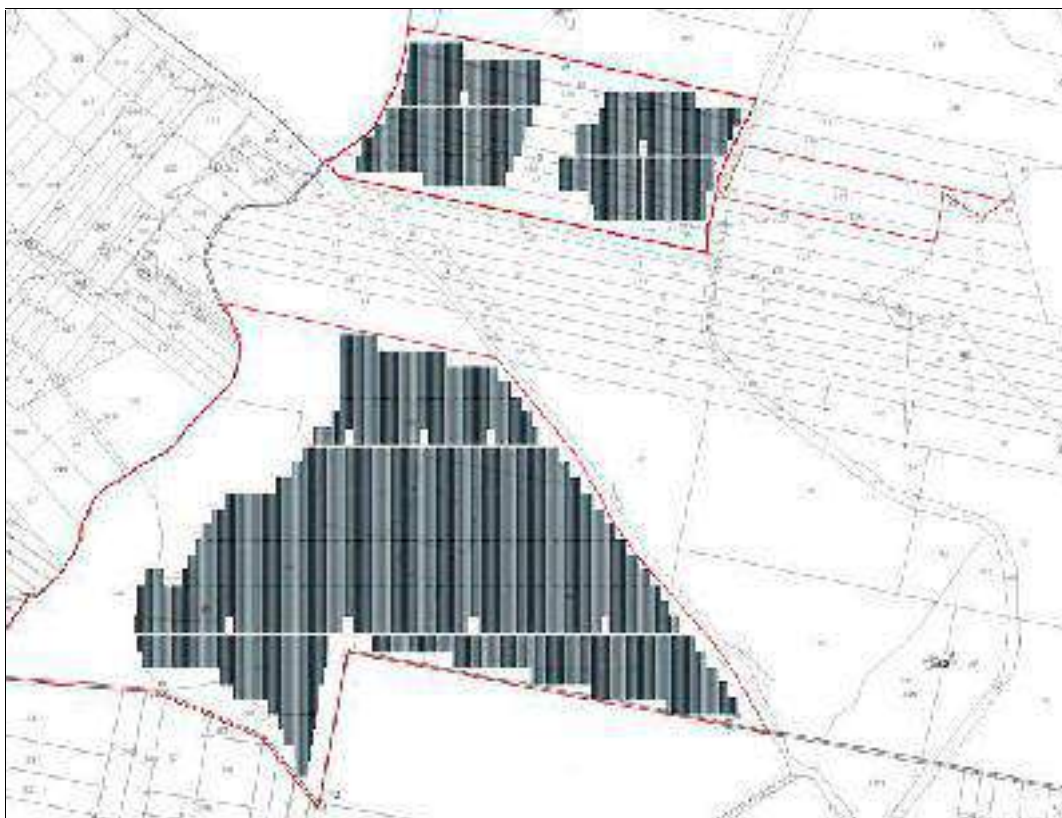


Fig. 2.7.2: Stralcio Catastale impianto FV Galasi.

Altimetricamente l'impianto ricade tra le isoipse di quota 160mt. s.l.m. (quota massima dell'impianto) e 110mt. s.l.m, con una quota media di circa 124 mt degradanti verso sud ovest ed è caratterizzata da una morfologia con pendenza media circa 3° ed un massimo di circa 8° nel margine sud occidentale del lotto e con quote degradanti in maniera preponderante verso sud ovest (Fig. 2.7.3).

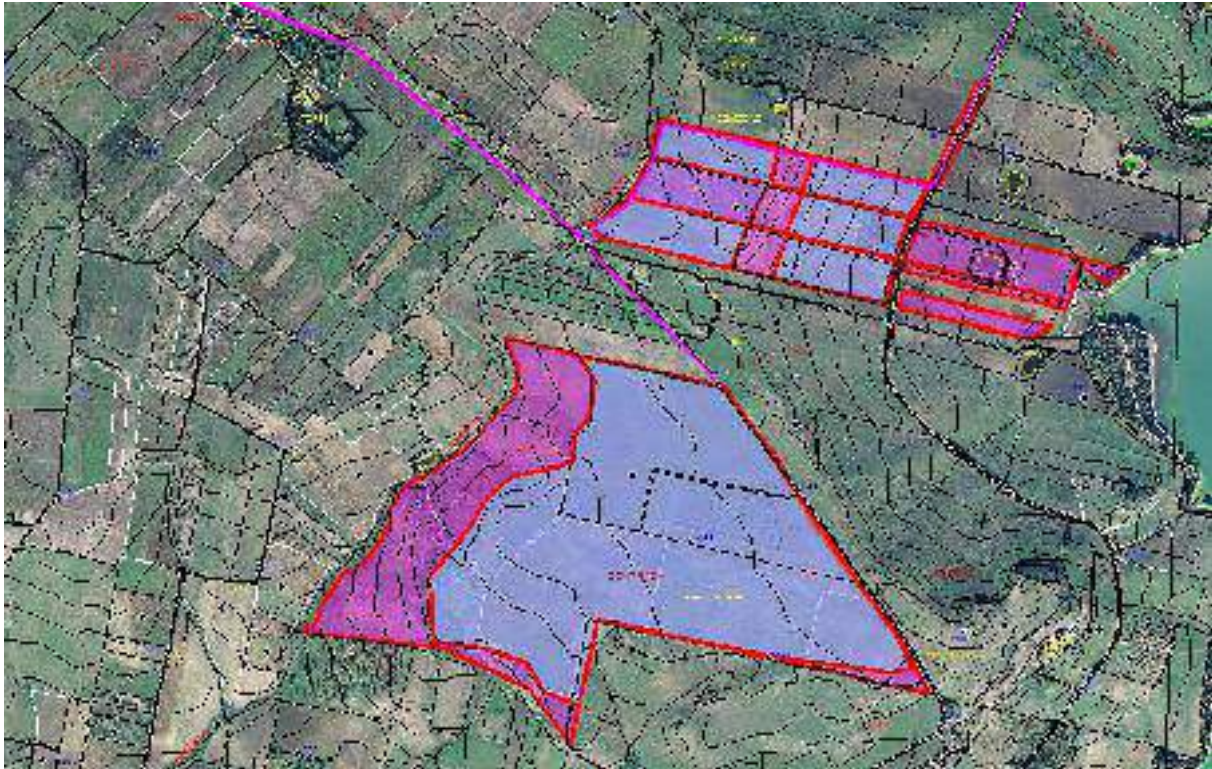


Fig. 2.7.3: Ortofo Impianto FV Galasi.

L'area è agevolmente accessibile dal punto di vista viario, in quanto raggiungibile dalla Strada Provinciale n° 65.

Come riportato nella relazione tecnica redatta dal progettista incaricato *"Il progetto prevede la realizzazione di un impianto dalla potenza di 38.98 kW in corrente continua e 30.30 kW in corrente alternata, costituito da un sistema di pannelli fotovoltaici disposti a stringhe e da un sistema di vie d'accesso e comunicazione interne (su dette strade verranno interrati anche i cavidotti interni)"*.

2.8 Impianto FV-Spatolidda

L'area oggetto del presente impianto si inquadra nel territorio Comunale di Mazara del Vallo (Tp) in località Spatulidda, ricade nelle sezione 618050 della Carta Tecnica Regionale in scala 1:10.000 (Fig. 2.8.1).

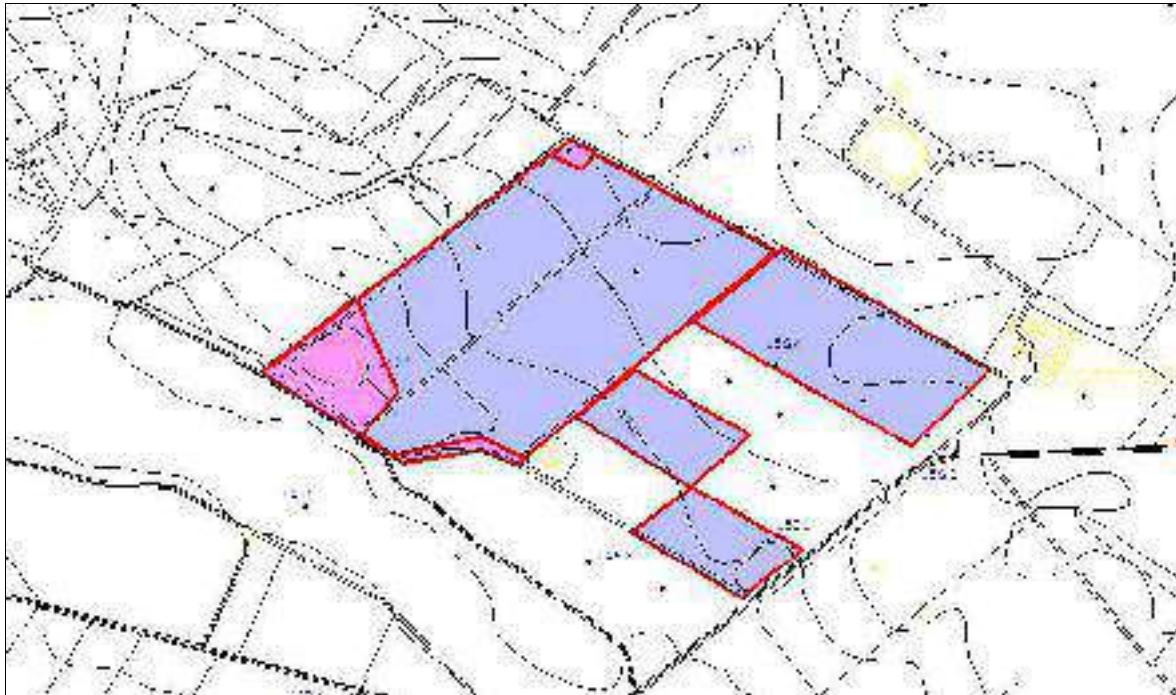


Fig. 2.8.1: Inquadramento dell'impianto su CTR 618050, in ciano si identifica l'area idonea come da progetto, aree non idonee (viola chiaro).

Catastralmente, i terreni interessati dalle opere in progetto, si annotano al Foglio di Mappa 88 particelle 201, 202, 203, 204, 205, 206, 54, 137, 143, 53, 135, 139, hanno un'estensione complessiva pari a ha 18.79.60. (Fig. 2.8.2).

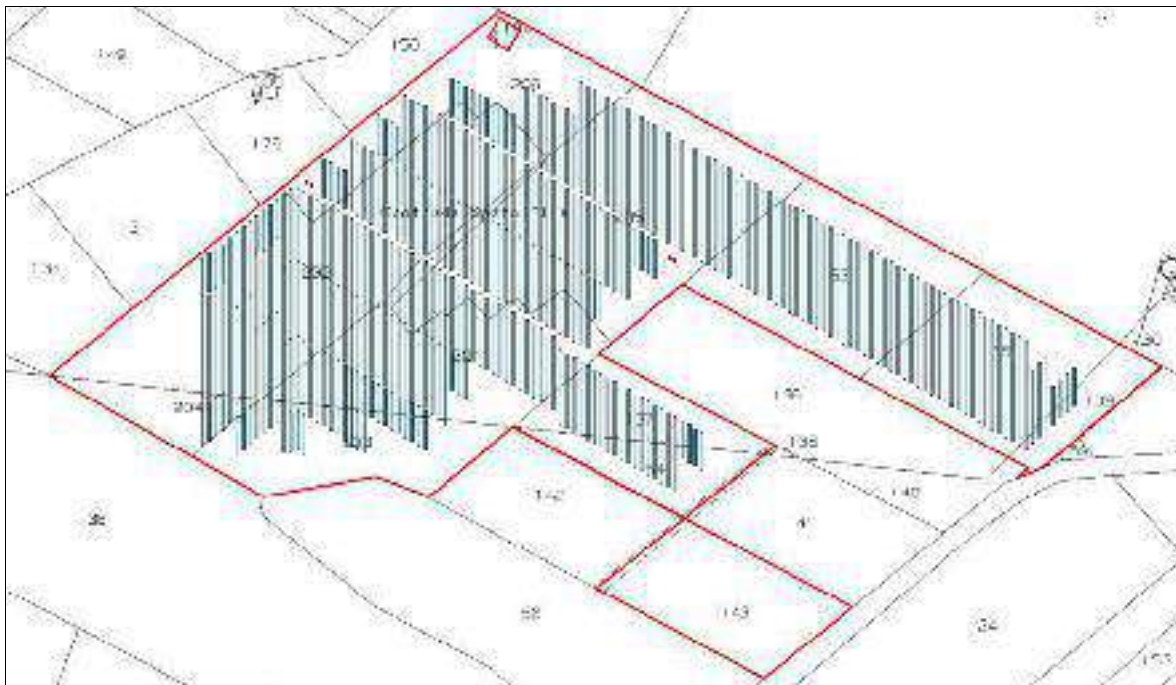


Fig. 2.8.2: Stralcio Catastale impianto FV Spatolidda.

Altimetricamente l'impianto ricade tra le isoipse di quota 160mt. s.l.m. (quota massima dell'impianto) e 142mt. s.l.m, con una quota media di circa 150 mt degradanti verso sud ovest ed è caratterizzata da una morfologia

con pendenza media di circa 3° ed un massimo di circa 7° nel margine sud occidentale del lotto e con quote degradanti in maniera preponderante verso sud ovest (Fig. 2.8.3).

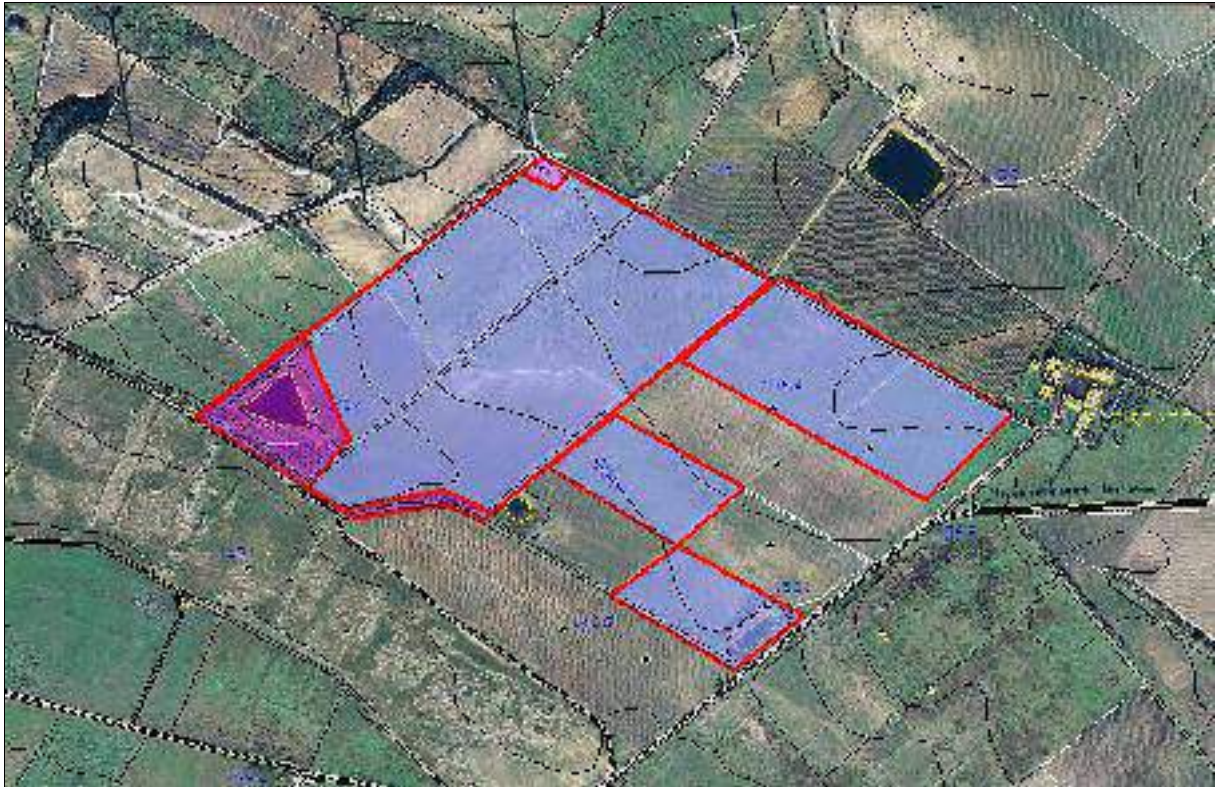


Fig. 2.8.3: Ortofo Impianto FV Spatolidda.

L'area è agevolmente accessibile dal punto di vista viario, in quanto costeggiato al confine Sud dalle strade comunali in comunicazione con la Strada Provinciale n° 65.

Come riportato nella relazione tecnica redatta dal progettista incaricato *"Il progetto prevede la realizzazione di un impianto dalla potenza di 7.52 kW in corrente continua 6.07 kW in corrente alternata, costituito da un sistema di pannelli fotovoltaici disposti a stringhe e da un sistema di vie d'accesso e comunicazione interne (su dette strade verranno interrati anche i cavidotti interni)"*.

3. SVILUPPO DELLE INDAGINI

In un intorno significativo rispetto all'area interessata dal presente studio è stato eseguito un rilievo geologico-tecnico di superficie finalizzato alla individuazione dei caratteri litologici, geomorfologici e geotecnici dei terreni presenti.

L'area studiata è stata indagata attraverso una campagna d'indagini che ha compreso:

- **raccolta e analisi dei dati esistenti:** per una preliminare conoscenza geologica del territorio e delle sue caratteristiche fisiche è stata eseguita una ricerca bibliografica in letteratura: si sono, altresì, utilizzati i dati e le conoscenze acquisite da studi precedenti. Dall'analisi e rielaborazione di tali dati, una volta costruito un quadro sufficientemente chiaro circa le caratteristiche geologiche dell'area d'interesse, si programmerà una

campagna di rilievi di dettaglio, utile ad approfondire le conoscenze in funzione delle finalità del lavoro eseguito.

- **rilievi di superficie**: sono stati eseguiti rilievi preliminari riguardanti gli aspetti geologici, per l'individuazione dei caratteri litostratigrafici, sedimentologici e strutturali dei terreni presenti, geomorfologici, ai fini di caratterizzare forme, depositi e processi connessi con gli agenti della geodinamica esogena (gravità, acque superficiali) oltre che con l'azione antropica e con l'assetto strutturale, litotecnici, per la caratterizzazione di tutte le caratteristiche litotecniche (stratificazione, tessitura struttura, grado di cementazione etc.), le quali contribuiscono a determinare il tipo di comportamento fisico-meccanico;
- **fotointerpretazione**: utilizzata ad integrazione dei dati acquisiti con i rilievi di campagna, la fotointerpretazione costituisce un metodo di studio che consente una visione più ampia dei caratteri di un territorio, consentendo di riconoscere geometrie, forme e contrasti spesso non individuabili sul terreno perché visibili sotto prospettive non favorevoli; essa è stata applicata particolarmente nello studio tettonico e geomorfologico, in quanto in grado di fornire quella visione di insieme atta ad evidenziare le lineazioni strutturali sugli ammassi rocciosi, oltre che i caratteri morfologici dei versanti ed i processi di modellamento che su di essi si esplicano.

Gli studi e le indagini sono stati, pertanto, mirati all'identificazione dei litotipi presenti nell'area, ed ai loro rapporti stratigrafico-strutturali, nonché alla individuazione di eventuali fenomeni geomorfologici ed idrogeologici che possano interferire con le opere in oggetto.

4. GEOLOGIA

4.1 Inquadramento geologico generale

L'assetto geologico - strutturale dell'area è caratterizzato dalla presenza di più unità tettoniche derivanti dalla deformazione di rocce riferibili alla Piattaforma Trapanese e al Bacino Imerese. I terreni afferenti a tali unità meso-cenozoiche affiorano a nord del bacino del Fiume Arena. Sopra i litotipi cenozoici si trovano i diffusi terreni pleistocenici rappresentati da calcareniti e sabbie delle piane costiere e dai depositi terrazzati dell'entroterra.

Nell'area meridionale e lungo la fascia della piana di Mazara del Vallo, affiorano i depositi marini del Pleistocene inf., costituiti prevalentemente da calcareniti, biocalcareni, sabbie, conglomerati, marne ed argille. Questo pacco di sedimenti poggia, in netta discordanza, sui depositi mesozoico - terziari e pliocenici.

L'area è caratterizzata da una pianura, inclinata debolmente verso la costa, caratterizzata da terrazzi marini, originatisi nel Pleistocene inferiore (Emiliano- Siciliano), e solcata da poche incisioni fluviali a breve tratto, eccettuata quella del Fiume Arena.

La caratterizzazione maggiore della morfologia del bacino sembra, comunque, generata dall'assetto litologico - strutturale. Per questa ragione si possono distinguere alcuni domini geomorfologici che corrispondono ad altrettanti complessi litologici:

- Complesso calcareo - gessoso;
- Complesso argilloso;

- Complesso terrigeno.

Complesso calcareo - gessoso

È il complesso rappresentato dai calcari massicci a Porites, marne giallastre, calcisiltiti e calcari in grossi banchi della "Formazione Baucina", dai gessi e dalle gessareniti del Messiniano superiore, e dai calcari e calcari marnosi teneri a Globigerine "Trubi", distribuiti prevalentemente nell'area più settentrionale del bacino ed in corrispondenza delle aste fluviali principali.

Complesso argilloso

È il complesso più rappresentativo nel bacino, assieme ai terreni delle formazioni argillose, arenacee e pelitico-conglomeratiche. Questo complesso, infatti, caratterizza tutta la porzione settentrionale dell'area, dalle pendici dei rilievi carbonatici, fino alle aree circostanti gli assi fluviali, la zona meridionale delle colline di Salemi fino ai margini del Lago Trinità. Gli affioramenti formano colline con versanti a debole pendenza sui quali spesso si impostano movimenti gravitativi.

Complesso terrigeno

È rappresentato dai depositi alluvionali quaternari distribuiti lungo gli assi fluviali di ordine gerarchico maggiore; qui sono presenti più ordini di terrazzamento e numerose conoidi di deiezione, soprattutto nelle aree di sbocco dei principali assi di drenaggio. Una piana alluvionale è presente immediatamente prima dello sbarramento del Lago Trinità. In queste zone, i principali processi geomorfologici presenti sono legati all'azione delle acque superficiali più che ai processi gravitativi; tuttavia, dove le incisioni sono più profonde, sono presenti crolli di detrito dalle scarpate che delimitano i vari ordini di terrazzi.

4.2 Geologia del sito di intervento

Il rilevamento geologico di superficie, opportunamente esteso ad un'ampia fascia perimetrale esterna rispetto ai siti di progetto, ha permesso di ricostruire in modo soddisfacente la successione dei terreni presenti nell'area studiata. Le formazioni geologiche che affiorano nell'area in studio, procedendo da quelle di deposizione più recente verso quelle più antiche, sono le seguenti:

- Depositi alluvionali di fondovalle (Pleistocene superiore - Olocene);
- Depositi colluviali (Pleistocene superiore - Olocene);
- Depositi terrigeni pelitico-arenacei ed arenacei stratificati afferenti alla formazione marnoso arenacea della Valle del Belice (Pliocene medio-superiore);
- Calcari e marne biancastre "Trubi" (Pliocene inferiore);
- Argille sabbiose, sabbie, conglomerati e arenarie afferenti alla formazione Terravecchia (Miocene superiore: Tortonianiano sup.- Messiniano inf.);

Depositi alluvionali

Si riscontrano all'interno degli alvei fluviali e all'interno dei solchi torrentizi di maggiore entità. Tali depositi sono prevalentemente incoerenti, costituiti da limi, limi sabbiosi, sabbie, sabbie limose e ghiaie con giacitura sub orizzontale ed assetto lenticolare embriciato. I limi sono costituiti in prevalenza da minerali argillosi e sono privi di tessitura; le sabbie, che presentano granulometria variabile da fine a grossa, sono costituite per la maggior parte da elementi quarzosi e calcarei. Le ghiaie sono caratterizzate da clasti arrotondati immersi in una matrice sabbioso-limoso. Il grado di arrotondamento dei clasti è variabile a seconda del materiale di provenienza, la composizione litologica è anch'essa diversa in funzione delle formazioni litologiche affioranti nel bacino, il deposito è privo di cementazione.

Calcarei marnosi e marne "Trubi"

Trattasi di depositi marini profondi costituiti da marne pelagiche bianche di colore biancastro o beige-verdastro, che in funzione del contenuto di carbonato di calcio possono essere marne calcaree e marne argillose, con strati a maggiore percentuale di calcare o a maggiore percentuale di argilla. Al microscopio la roccia appare costituita in gran parte da gusci di foraminiferi planctonici del gruppo delle Globigerine. I Trubi si presentano fratturati e a volte posseggono preferenziali piani di fessurazione in prismi disposti perpendicolarmente alle superfici di stratificazione.

Formazione Cozzo Terravecchia (Tortoniano – Messiniano inf.).

La genesi di questa formazione è conseguente alla fase tettonica "tortoniana" dell'orogenesi alpina che produsse intensi piegamenti e sollevamenti; conseguentemente a ciò rilevanti quantità di sedimenti terrigeni si accumularono in immensi delta dando luogo ad una potente successione caratterizzata dalla presenza di argille più o meno sabbiose, sabbie e conglomerati poligenici variamente frammisti ed intercalati, che si rinvennero in gran parte della Sicilia. Data la sua natura questa formazione si presenta quasi sempre priva di faune caratteristiche che ne consentono l'esatta datazione.

Sulla base di rari fossili rinvenuti le viene attribuita un'età che va dal Tortoniano superiore al Messiniano inferiore.

E' intuibile che si tratti di un litotipo dalle caratteristiche meccaniche variabili in relazione alla sua intrinseca eterogeneità: mediamente modeste nella facies argillosa e limo-sabbiosa e conglomeratica non cementata ma migliori, finanche buoni, nelle arenarie e nei conglomerati cementati.

La facies rilevata nell'area oggetto di studio è un'alternanza di sedimenti sabbioso-argillosi in superficie, argillosi in profondità, fino all'area indagata di interesse.

Per meglio inquadrare l'area dal punto di vista geologico sono stati suddivisi e descritti gli otto impianti in tre macro aree, geologicamente omogenee, che verranno di seguito sintetizzate:

Gli impianti Fotovoltaici Pecorella e Galasi, la sottostazione di futura realizzazione SE-Partanna 3 (Fig.4.1 e 4.2) e la sottostazione SE Partanna, ricadono all'interno della Formazione Terravecchia ed in minima parte lungo i depositi di fondovalle generati dall'intensa erosione dei rilievi più interni e depositati nelle aree pianeggianti dalle acque fluenti. Pertanto, sulla base di quanto rinvenuto con il rilievo geologico di superficie eseguito, la locale successione

litostratigrafica dei terreni, può essere sintetizzata come segue.

Strato di copertura (Tv) dello spessore medio di mt. 1.80 costituito prevalentemente da copertura eluvio colluviale in matrice limo-argillosa, molto umido/bagnato, da inconsistente a poco consistente;

Limi argillosi (La): orizzonte a prevalente componente limo-argillosa costituiti da terre nere ed argille grigiastre più o meno sabbiose.

Argille sabbiose (As): orizzonte che si rinviene mediamente oltre i 3 metri dal p.c. a prevalente componente argillosa, livello poco e per nulla permeabile e mediamente consistente.

Depositi di Fondovalle: si presentano con una granulometria molto varia: a lenti limo-argillose si sovrappongono, alternativamente, lenti limo-sabbiose, ghiaie e ciottoli, talora di natura quarzarenitica.

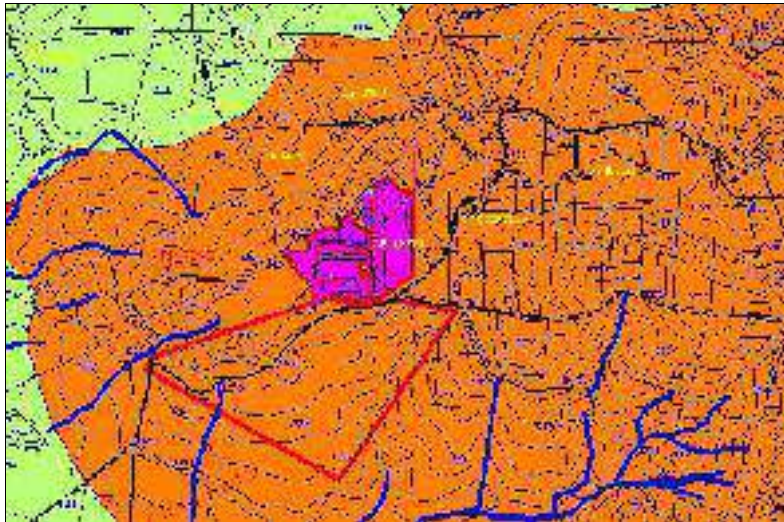


Fig. 4.1: Carta Geologica area sottostazione Partanna 3.

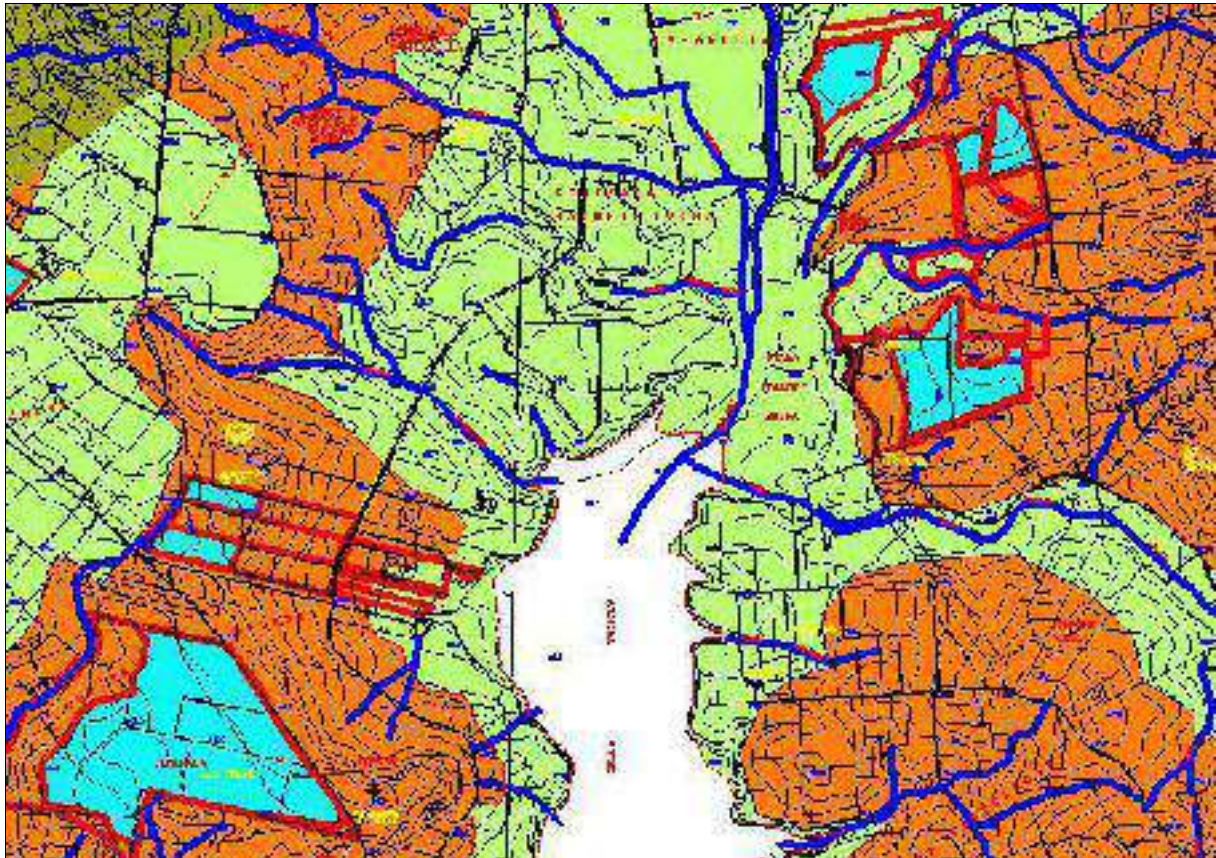





Fig. 4.2: Carta Geologica area impianti FV Pecorella e Galasi.

LEGENDA E SIMBOLOGIA

 Depositi di fondovalle e Alluvioni recenti distribuiti in terrazze di vario ordine.

 Marni marnosi di Marone di cast. e con m. arg. (s. e. calcaree e calc. teneri. (f. m. Trubi)

 Depositi terrigeni deltici costituiti da argille sabbiose, sabbie e conglomerati. (Fm. Termunghia)



Siti in progetto




idrografia superficiale


Gli impianti fotovoltaici Spatulidda, Roccolino Soprano e Madonna Buona ricadono, invece, sui depositi marnosi biancastri della formazione dei Trubi e parzialmente (solo FV Spatulidda) lungo i depositi di fondovalle (Fig. 4.3). Anche in questa area ritroviamo un strato di copertura costituito da prodotti eluvio colluviale con spessori compresi tra 1 metro ed 1,50 mt. dal p.c..





Fig. 4.3: Carta Geologica area impianti FV Spadolida, Roccolino Soprano e Madonna Buona.


LEGENDA E SIMBOLOGIA

 Depositi di fondovalle e Auvion recenti distribuiti in terrazzi di vario ordine.

 Alternanza di Marne di cast. e sabbie argillose o calcaree e calcari teneri. (Fm. Turbota)

 Depositi terrigeni detritici costituiti da argille sabbiose, sabbie e conglomerati. (Fm. Turbota)

 Siti in progetto

 idrografia superficiale

Infine gli impianti FV Lippone 1, Lippone 2 e Aquilotto ricadono interamente lungo i depositi di fondovalle la cui successione litostratigrafica, può essere sintetizzata come segue:

Strato di copertura (Tv) dello spessore medio di mt. 1.50 costituito prevalentemente da copertura eluvio colluviale in matrice limo-argillosa, molto umido/bagnato, da inconsistente a poco consistente;

Depositi di Fondovalle: si presentano con una granulometria molto varia: a lenti limo-argillose si sovrappongono, alternativamente, lenti limo-sabbiose, ghiaie e ciottoli, talora di natura quarzarenitica.

Tali considerazioni litologiche preliminari, dovranno essere comunque affinate, in fasi progettuali successive, attraverso una mirata campagna di indagini geognostiche in situ.

5. GEOMORFOLOGIA

L'area in esame ricade nella provincia di Trapani, all'interno del bacino idrografico del Fiume Arena. Il sito è inquadrato nella Cartografia Tecnica Regionale nei fogli n° 618010-618020- 618050-618060 e nelle tavoletta n°257 Il quadrante SO "Castelvetrano".

Il territorio in studio si può considerare, dal punto di vista geomorfologico, come appartenente al tipo collinare ed al sistema morfoclimatico temperato a clima mediterraneo. Si tratta di una zona contraddistinta da inverni miti ed umidi, precipitazioni inferiori ai 600 mm annui ed estati calde generalmente umide.

Le aree collinari sono costituite da piccoli rilievi generalmente arrotondati, con versanti mediamente acclivi nelle zone dove affiorano i trubi, invece si presentano debolmente inclinati in quelle aree costituite dai litotipi argilloso marnosi, essenzialmente modellati sia da movimenti in massa che dalle acque correnti superficiali.

In generale, sotto il profilo della dinamica geomorfologica, il modellamento che maggiormente influenza e caratterizza l'area in esame è quello di tipo fluvio-denudazionale, intendendo quello dovuto all'azione delle acque meteoriche in tutti gli aspetti, conseguenti allo scorrimento delle acque selvagge e delle acque incanalate e si differenzia a seconda dei litotipi su cui agisce in funzione del diverso grado di alterabilità fisica e chimica delle rocce e del loro diverso grado di erodibilità.

L'assetto geomorfologico è in relazione con i litotipi presenti, che offrono una diversa resistenza alle azioni di modellamento da parte degli agenti erosivi in base alla loro natura litologica. Il territorio in esame è caratterizzato dalla presenza delle litologie appartenenti al Complesso dei calcari marnosi teneri a Globigerine "Trubi"; Complesso argilloso che caratterizza la zona meridionale delle colline di Salemi fino ai margini del Lago Trinità ed infine il Complesso terrigeno rappresentato dai depositi alluvionali quaternari distribuiti lungo gli assi fluviali di ordine gerarchico maggiore. Il paesaggio in generale passa da collinare a montuoso-collinare. In particolare, nelle aree in cui sono presenti depositi arenaceo sabbiosi o arenaceo-argillosi, i processi erosivi danno luogo a colline arrotondate alla sommità o spianate in dipendenza della giacitura degli strati, delimitate da versanti mediamente acclivi, che si contrappongono ad una morfologia più aspra, con locali rotture di pendenza in corrispondenza degli affioramenti lapidei, conglomeratici e gessosi. Le incisioni vallive in corrispondenza dei depositi arenaceo sabbiosi o arenaceo-argillosi, sono in genere molto marcate. Il parco fotovoltaico si divide in tre aree ricadenti rispettivamente nei territori di Castelvetrano, Mazara del Vallo e Salemi. Per quanto concerne l'aspetto plano-altimetrico degli impianti, se ne sintetizzano, di seguito, le caratteristiche.

5.1 Geomorfologia Impianto FV-Pecorella

Dal punto di vista plano altimetrico, l'Impianto FV Pecorella, da un'attenta analisi della distribuzione delle classi altimetriche, si evince che le quote aumentano da ovest verso est, con un minimo di 86 m s.l.m. nella porzione occidentale ed un massimo di 116 m s.l.m. in quella orientale.

In particolare, il sito in progetto, si localizza in posizione intermedia, impostandosi ad una quota media di circa 90 mt. s.l.m. ed è contraddistinta da una morfologia a debole pendenza, circa 4°, con valori massimi di 10°, come si evince dalla sezione quotata tracciata lungo la linea di massima pendenza (Fig. 5.1.1).

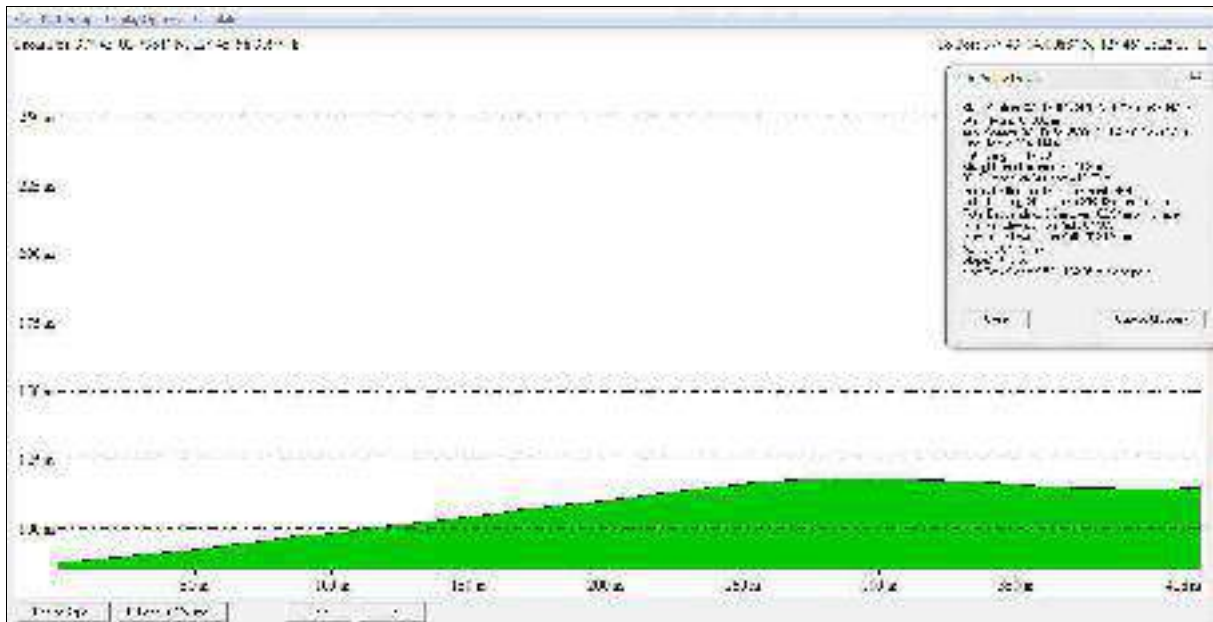


Fig.5.1.1: Sezione impianto FV Pecorella tracciata lungo la linea di massima pendenza.

L'idrografia superficiale (Fig.5.1.2) risulta molto marcata ed è caratterizzata da un pattern di tipo sub-dendritico di secondo ordine gerarchico. Il motovo idrologico principale risulta essere il lago trinità verso cui convergono i valloni Besi e Montagna. Si riconoscono altresì ulteriori impluvi di ordine minore che attraversano l'area in progetto e dai quali ci si deve opportunamente distanziare.

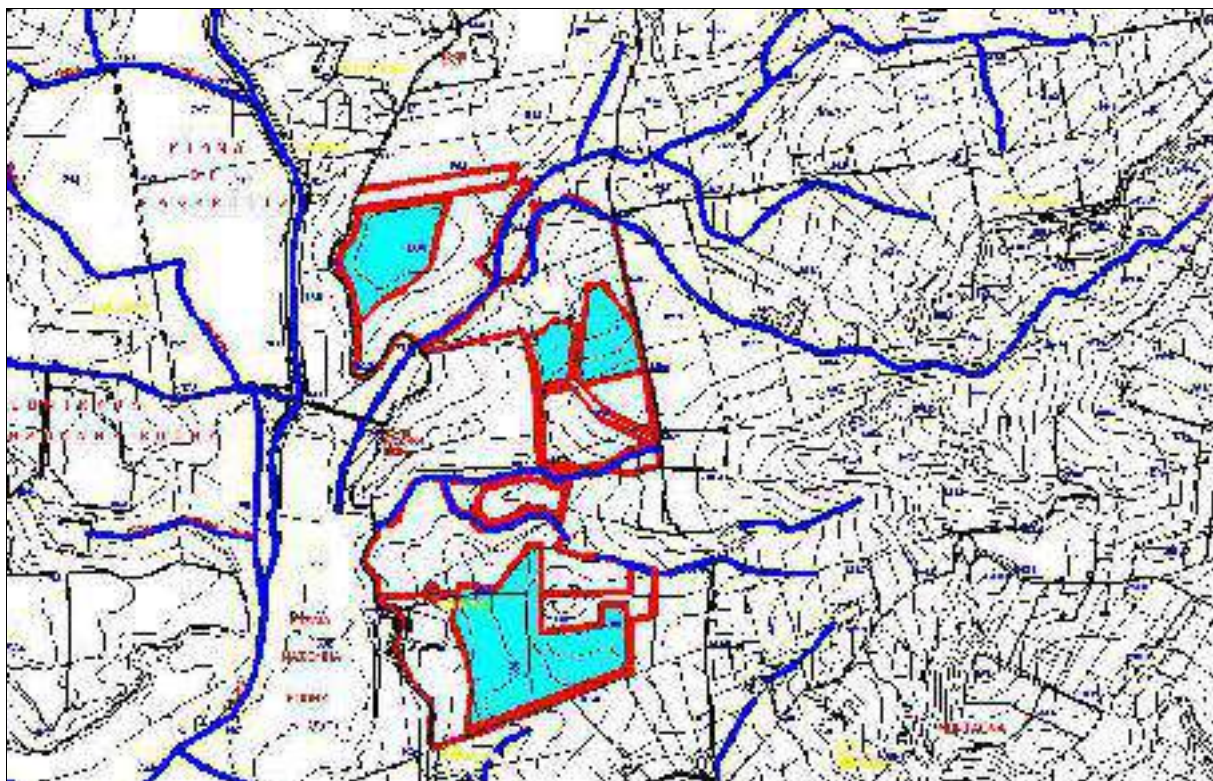


Fig.5.1.2: Idrografia dell'area FV Pecorella.

Allo stato attuale delle conoscenze, che comunque dovranno essere implementate nelle successive fasi progettuali, attraverso analisi di stabilità lungo i versanti che mostrano pendenza maggiori di 10° , le condizioni di stabilità dell'area sono buone in relazione alla favorevole giacitura dei terreni presenti, nonché alla mancanza di agenti geodinamici. Non sono stati, infatti, rilevati, allo stato attuale né dissesti né rischi di carattere geomorfologico così come confermato nelle carte della pericolosità e del rischio PAI. (Fig.5.1.3).

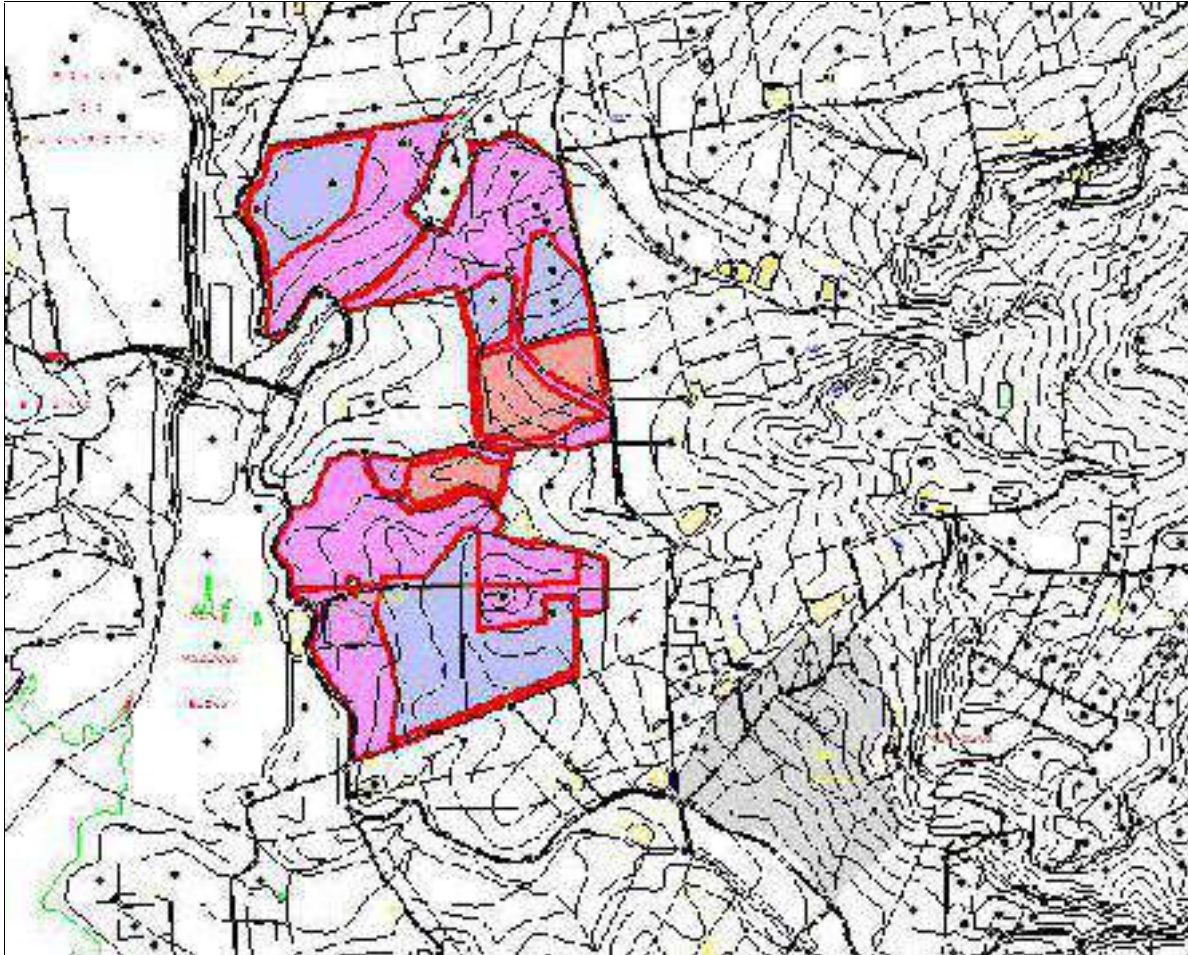


Fig. 5.1.3: Aree a pericolosità geomorfologica P2 (in grigio chiaro) censite in seno alla cartografia PAI ed esterne al sito.

5.2 Geomorfologia Impianto *FV-Aquilotto*

Dal punto di vista piano altimetrico, l'Impianto FV Aquilotto, da un'attenta analisi della distribuzione delle classi altimetriche, si evince che le quote aumentano da ovest verso est, con un minimo di 110 m s.l.m. nella porzione sud orientale ed un massimo di 133 m s.l.m. in quella occidentale.

In particolare, il sito in progetto, si localizza in posizione intermedia, impostandosi ad un'quota media di circa 120 mt. s.l.m. ed è contraddistinta da una morfologia a debole pendenza, circa 4° , con valori massimi di 17° , come si evince dalla sezione quotata tracciata lungo la linea di massima pendenza (Fig. 5.2.1).

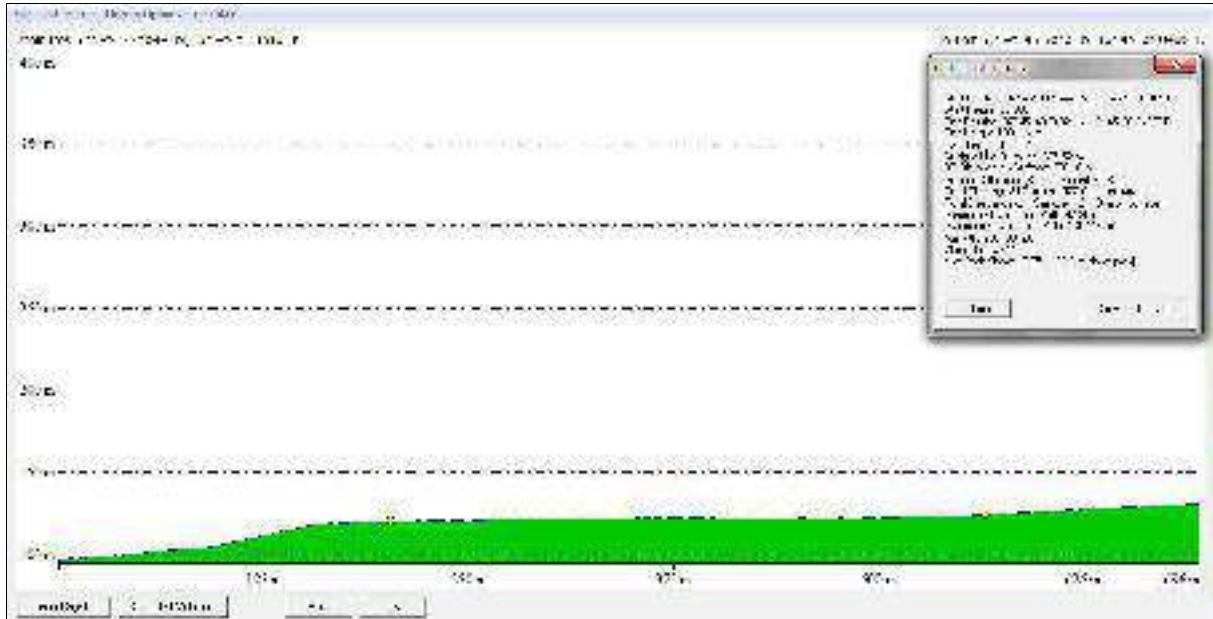


Fig.5.2.1: Sezione impianto FV Aquilotto tracciata lungo la linea di massima pendenza.

L'idrografia superficiale (Fig.5.2.2) risulta molto accentuata ed è caratterizzata da un pattern di tipo sub-dendritico di secondo ordine gerarchico. Il motovo idrologico principale risulta essere il lago trinità verso cui convergono il torrente Mendola ad est dell'impianto ed il fosso di Aquilotta ad ovest. Si riconoscono, altresì, ulteriori impluvi di ordine minore che attraversano l'area in progetto e dai quali ci si deve opportunamente distanziare.

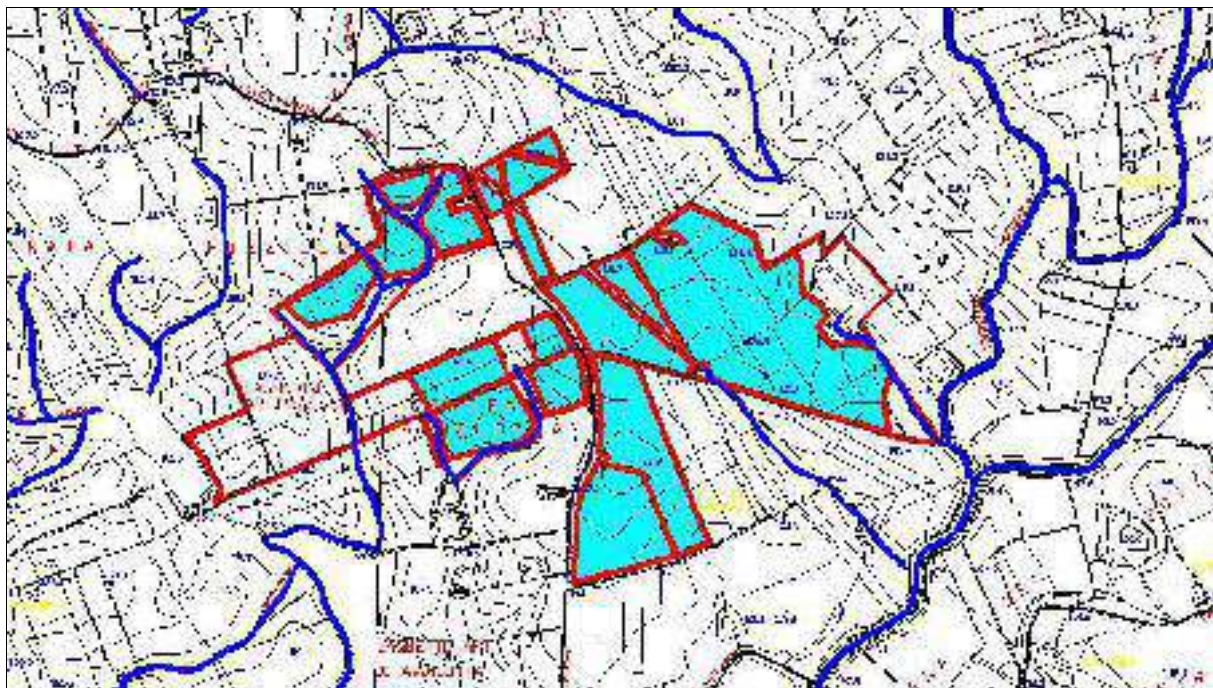


Fig.5.2.2: Idrografia dell'area FV Aquilotto.

Allo stato attuale delle conoscenze, che comunque dovranno essere implementate nelle successive fasi progettuali, attraverso analisi di stabilità lungo i versanti che mostrano pendenza maggiori di 10°, le condizioni

di stabilità dell'area sono buone in relazione alla favorevole giacitura dei terreni presenti, nonché alla mancanza di agenti geodinamici. Non sono stati, infatti, rilevati, allo stato attuale né dissesti né rischi di carattere geomorfologico, così come confermato nelle carte della pericolosità e del rischio PAI. (Fig.5.2.3).

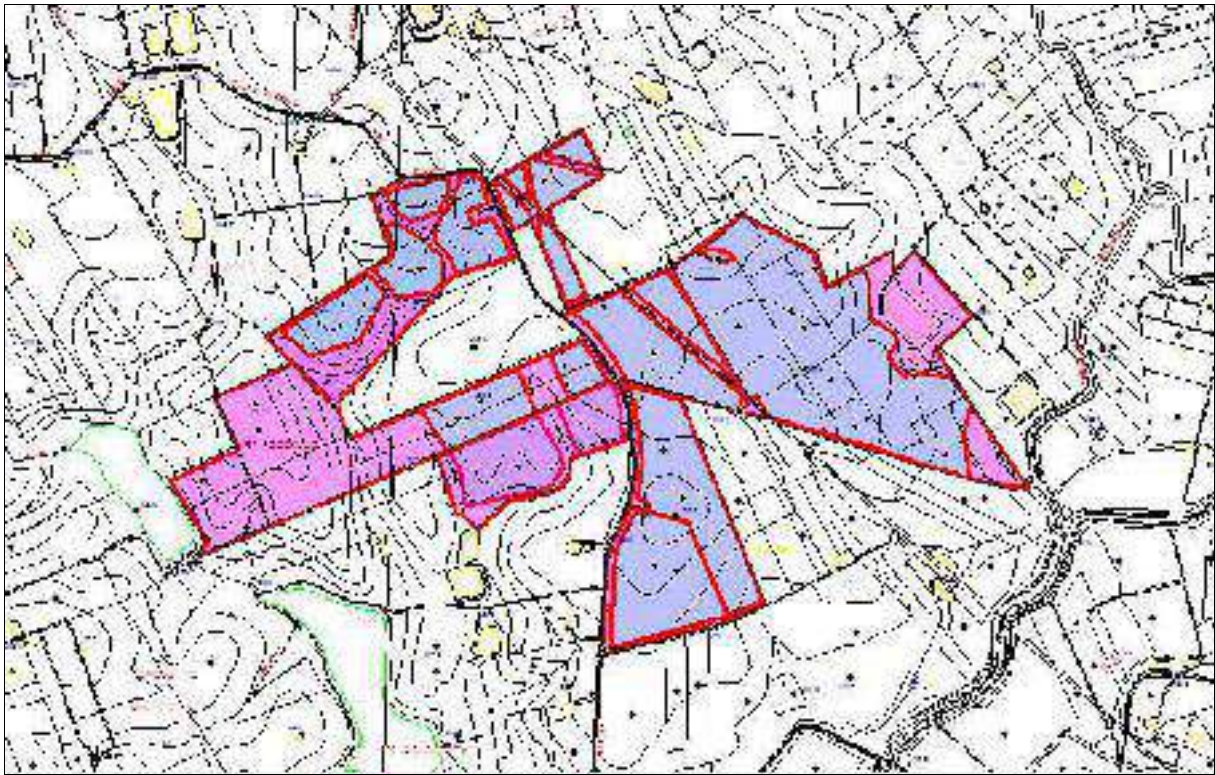


Fig. 5.2.3: Stralcio cartografia PAI.

5.3 Geomorfologia Impianto *FV Lippone 1*

Dal punto di vista piano altimetrico, l'Impianto FV Lippone 1, da un'analisi della distribuzione delle classi altimetriche, si evince che le quote aumentano da nord verso sud, con un minimo di 124 m s.l.m. nella porzione settentrionale ed un massimo di 144 m s.l.m. in quella meridionale.

In particolare, il sito in progetto, si localizza in posizione intermedia, impostandosi ad un quota media di circa 130 mt. s.l.m. ed è contraddistinta da una morfologia a debole pendenza, circa 3°, con valori massimi di 8°, come si evince dalla sezione quotata tracciata lunga la linea di massima pendenza (Fig. 5.3.1).

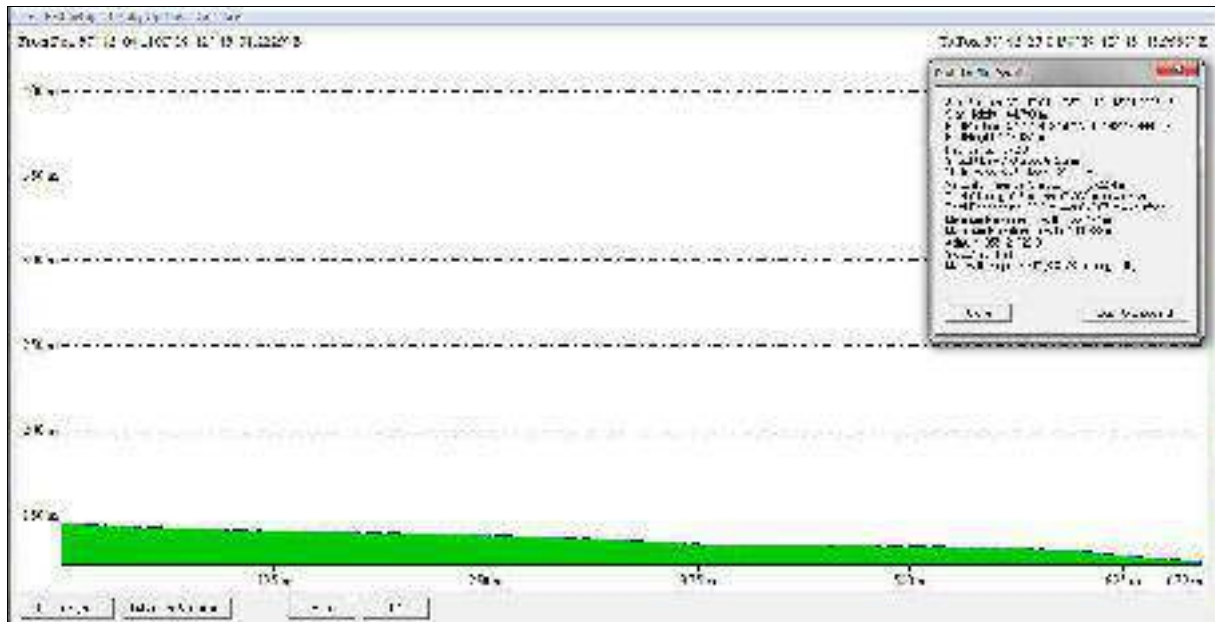


Fig.5.3.1: Sezione impianto FV Lippone 1 tracciata lungo la linea di massima pendenza.

L'idrografia superficiale (Fig.5.3.2) risulta molto accentuata ed è caratterizzata da un pattern di tipo sub-dendritico di secondo ordine gerarchico. I motivi idrologici principali risultano essere il fosso di Aquilotta di sopra ad est dell'impianto, il Fosso di Aquilotta di sotto a nord dell'impianto e il fosso Aqueci che attraversa il settore occidentale dell'area e dal quale ci si deve opportunamente distanziare.

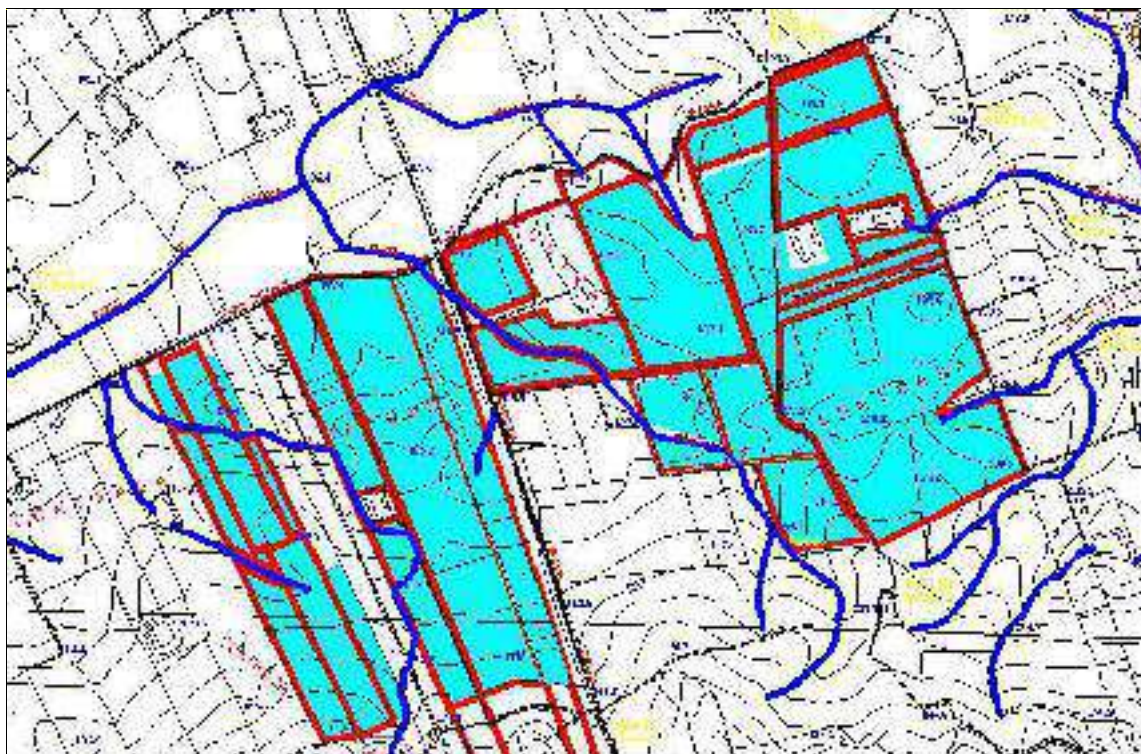


Fig.5.3.2: Idrografia dell'area FV Lippone 1.

Allo stato attuale delle conoscenze, che comunque dovranno essere implementate nelle successive fasi progettuali, attraverso analisi di stabilità lungo i versanti che mostrano pendenza maggiori di 10° , le condizioni di stabilità dell'area sono buone in relazione alla favorevole giacitura dei terreni presenti, nonché alla mancanza di agenti geodinamici. Non sono stati, infatti, rilevati, allo stato attuale né dissesti né rischi di carattere geomorfologico così come confermato nelle carte della pericolosità e del rischio PAI. (Fig.5.3.3).

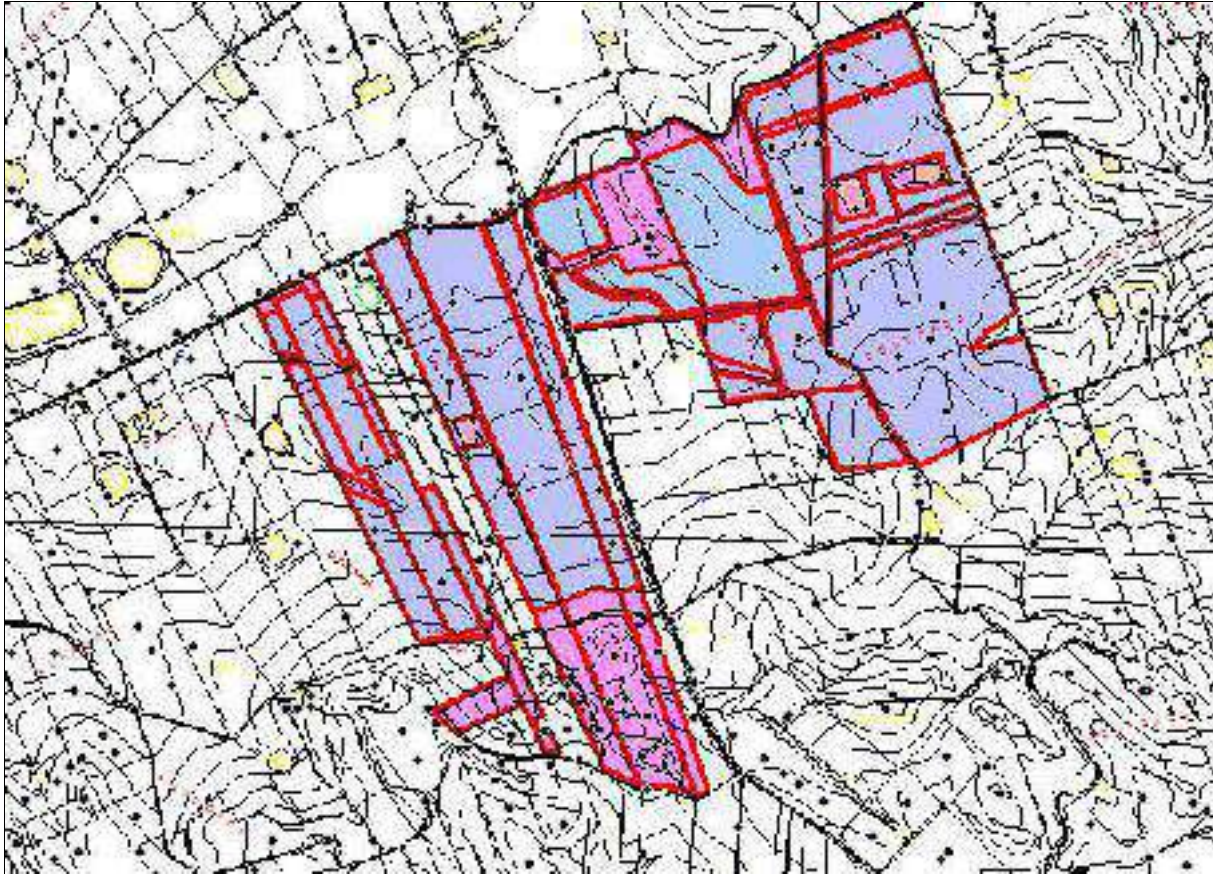


Fig. 5.3.3: Stralcio cartografia PAI.

5.4 Geomorfologia Impianto *FV Lippone 2*

Dal punto di vista piano altimetrico, l'Impianto *FV Lippone 2*, da un'attenta analisi della distribuzione delle classi altimetriche, si evince che le quote aumentano da nord verso sud, con un minimo di 105 m s.l.m. nella porzione settentrionale ed un massimo di 155m s.l.m. in quella meridionale.

In particolare, il sito in progetto, si localizza in posizione intermedia, impostandosi ad un quota media di circa 130 mt. s.l.m. ed è contraddistinta da una morfologia a debole pendenza, circa 3° , con valori massimi di 10° , come si evince dalla sezione quotata tracciata lungo la linea di massima pendenza (Fig. 5.4.1).

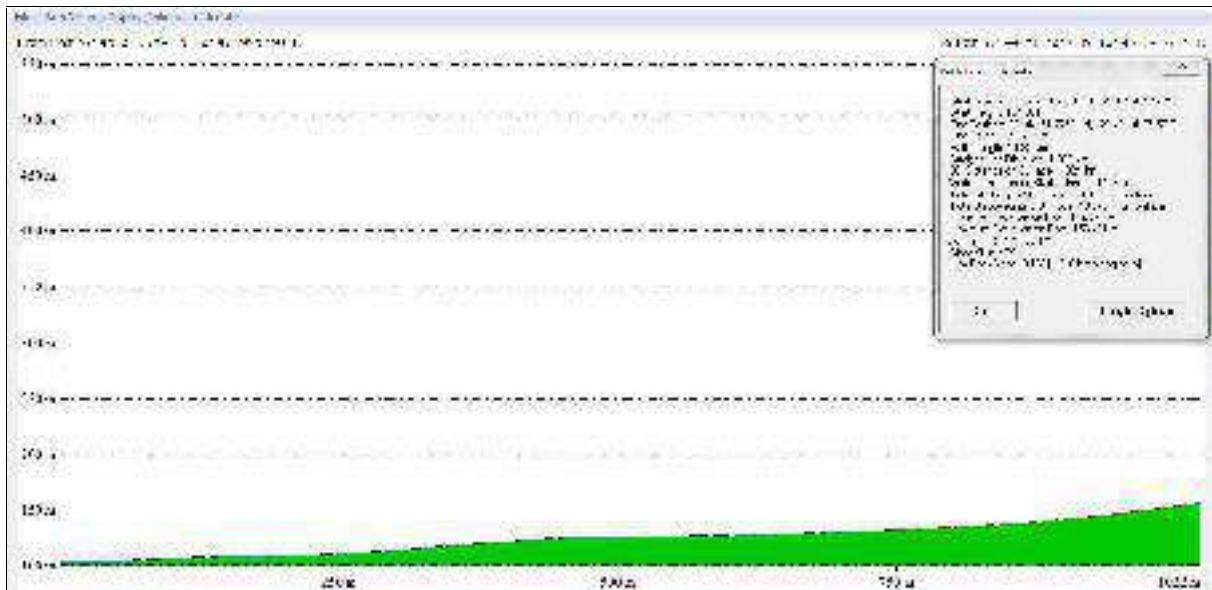


Fig.5.4.1: Sezione impianto FV Lippone 2 tracciata lungo la linea di massima pendenza.

L'idrografia superficiale (Fig.5.4.2) risulta molto accentuata ed è caratterizzata da un pattern di tipo sub-dendritico di secondo ordine gerarchico. I motivi idrologici principali risultano essere il fosso di Lippone ed un impluvio minore che attraversa il settore occidentale e meridionale dell'impianto e dal quale ci si deve opportunamente distanziare.

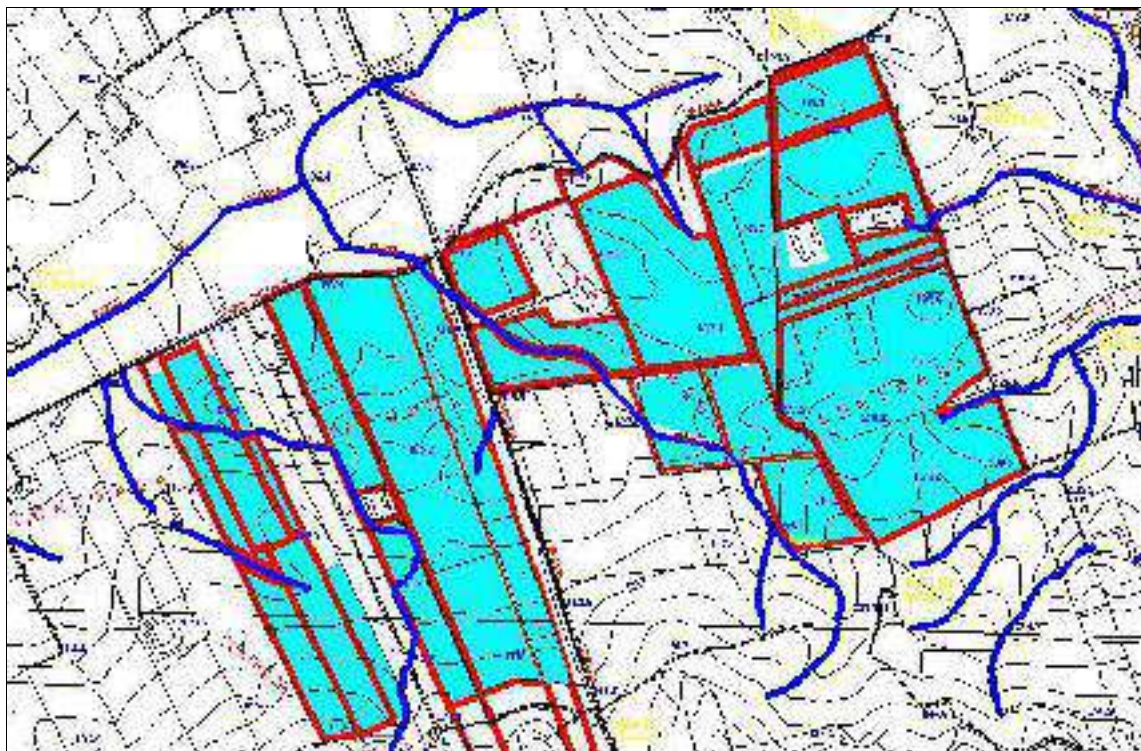


Fig.5.4.2: Idrografia dell'area FV Lippone 2.

Allo stato attuale delle conoscenze, che comunque dovranno essere implementate nelle successive fasi progettuali, attraverso analisi di stabilità lungo i versanti che mostrano pendenza maggiori di 10°, le condizioni di stabilità dell'area sono buone in relazione alla favorevole giacitura dei terreni presenti, nonché alla

manca di agenti geodinamici. Non sono stati, infatti, rilevati, allo stato attuale né dissesti né rischi di carattere geomorfologico così come confermato nelle carte della pericolosità e del rischio PAI. (Fig.5.4.3).

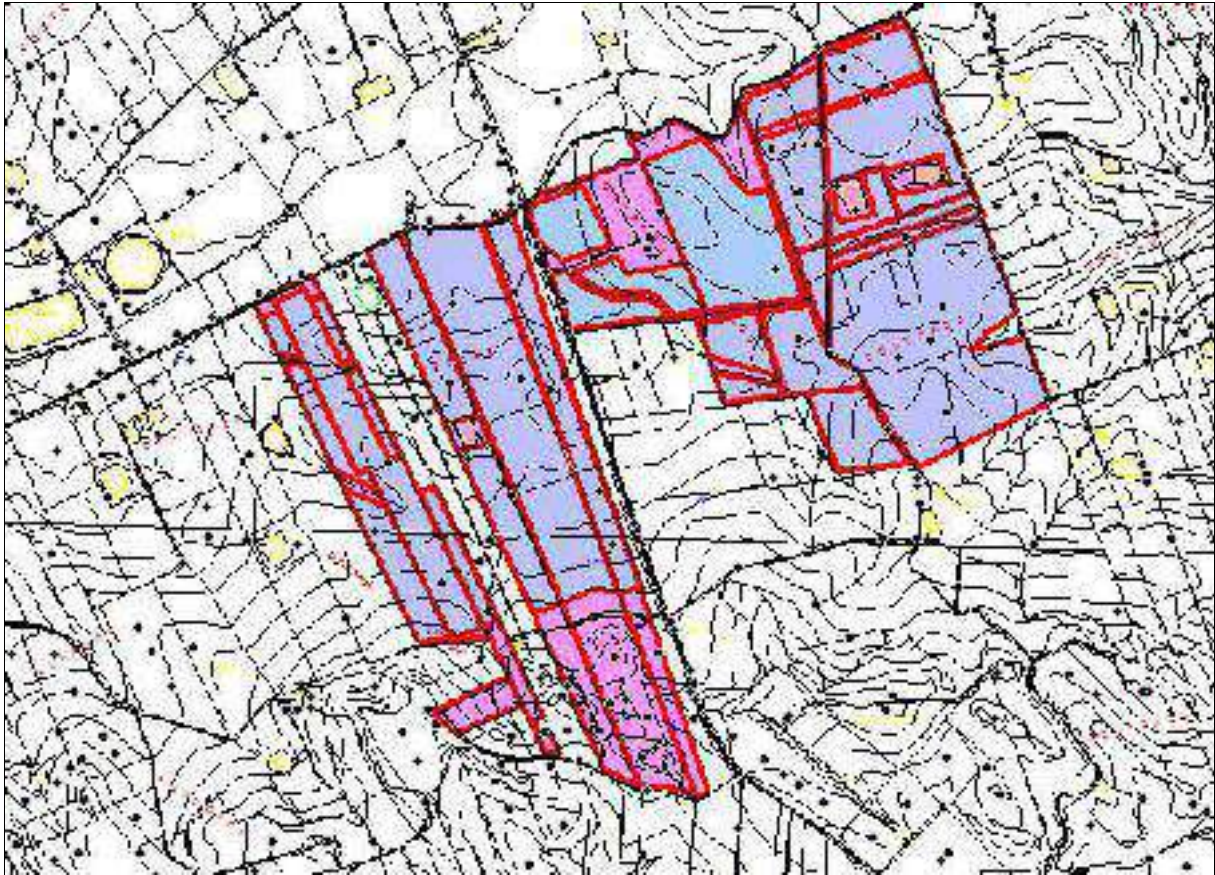


Fig. 5.4.3: Stralcio cartografia PAI.

5.5 Geomorfologia Impianto *FV Madonna Buona*

Dal punto di vista piano altimetrico, l'Impianto FV Madonna Buona, da un'attenta analisi della distribuzione delle classi altimetriche, si evince che le quote aumentano da est verso ovest, con un minimo di 173 m s.l.m. nella porzione occidentale ed un massimo di 200m s.l.m. in quella orientale.

In particolare, il sito in progetto, si localizza in posizione intermedia, impostandosi ad una quota media di circa 185 mt. s.l.m. ed è contraddistinta da una morfologia a debole pendenza, circa 3°, con valori massimi di 12°, come si evince dalla sezione quotata tracciata lungo la linea di massima pendenza (Fig. 5.5.1).

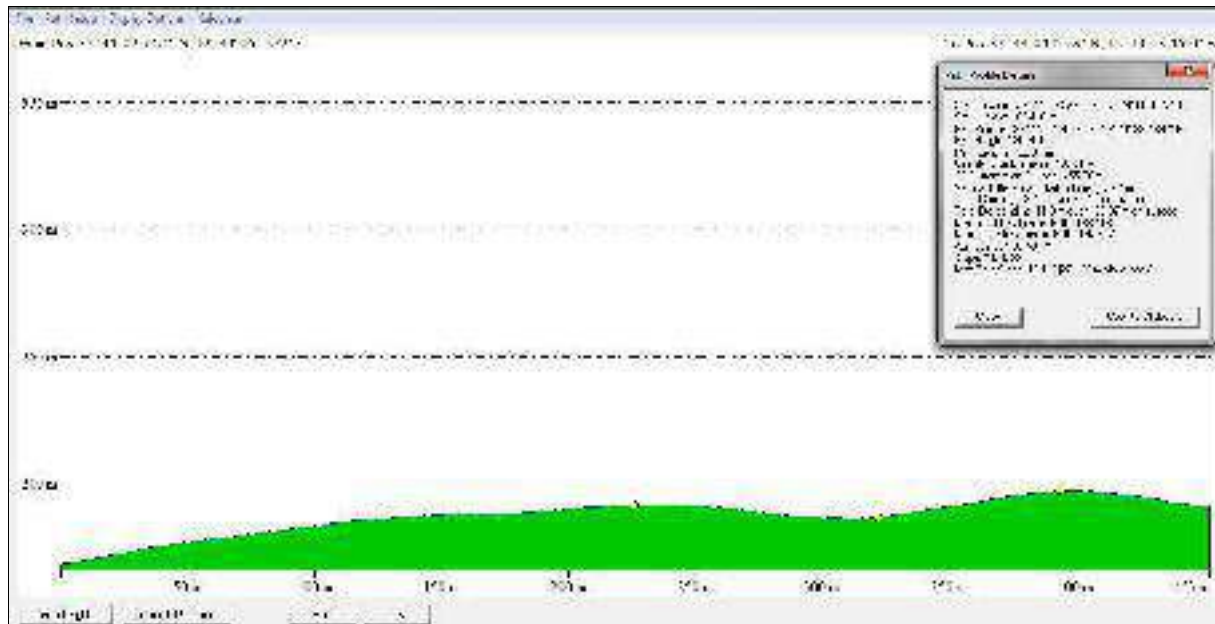


Fig.5.5.1: Sezione impianto FV Madonna Buona tracciata lungo la linea di massima pendenza.

L'idrografia superficiale (Fig.5.5.2) risulta molto accentuata ed è caratterizzata da un pattern di tipo sub-dendritico di secondo ordine gerarchico. Il motivo idrologico principale risulta essere il lago trinità verso cui convergono il canale Favarotta a nord dell'impianto ed il fosso Madonna Buona a sud dello stesso. Si riconoscono altresì ulteriori impluvi di ordine minore che lambiscono l'area in progetto e dai quali ci si deve opportunamente distanziare.

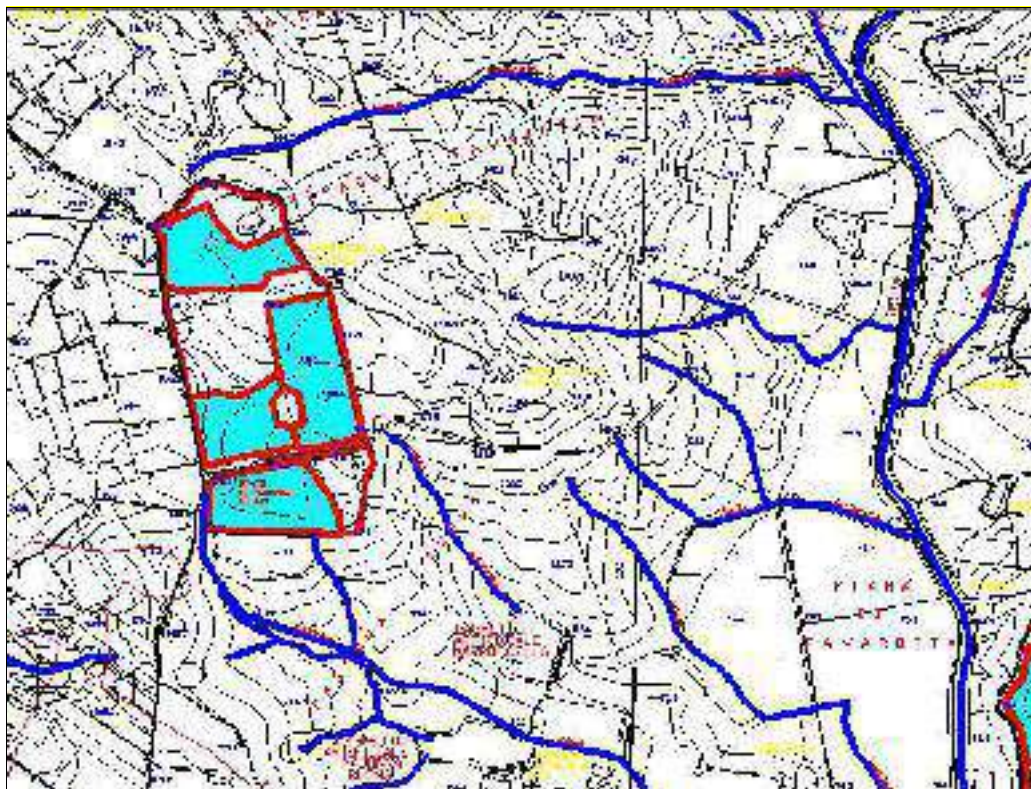


Fig.5.5.2: Idrografia dell'area FV Madonna Buona.

Allo stato attuale delle conoscenze, che comunque dovranno essere implementate nelle successive fasi progettuali, attraverso analisi di stabilità lungo i versanti che mostrano pendenza maggiori di 10° , le condizioni di stabilità dell'area sono buone in relazione alla favorevole giacitura dei terreni presenti, nonché alla mancanza di agenti geodinamici. Non sono stati, infatti, rilevati, allo stato attuale né dissesti né rischi di carattere geomorfologico così come confermato nelle carte della pericolosità e del rischio PAI. (Fig.5.5.3).

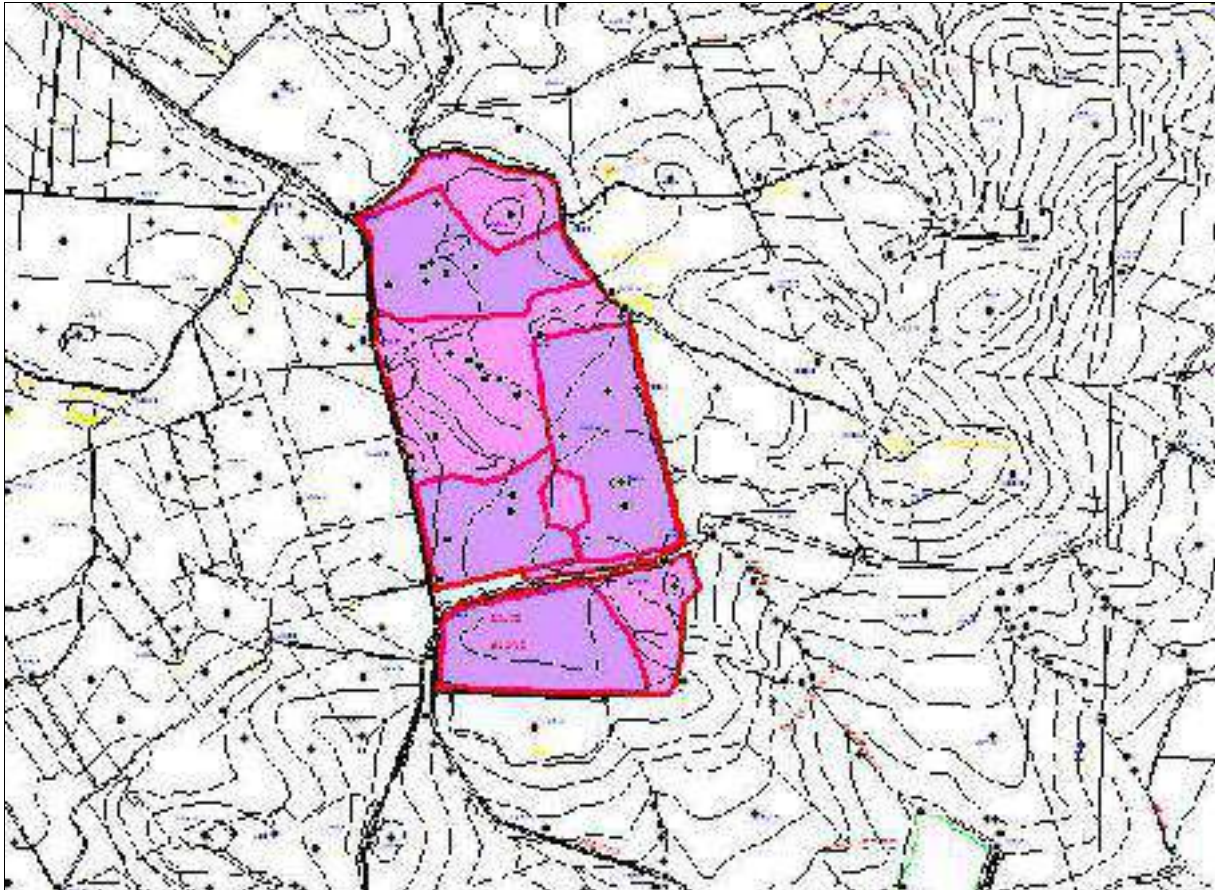


Fig. 5.5.3: Stralcio cartografia PAI.

5.6 Geomorfologia Impianto *FV Roccolino Sottano*

Dal punto di vista piano altimetrico, l'Impianto FV Roccolino Sottano, da un'attenta analisi della distribuzione delle classi altimetriche, si evince che le quote aumentano da sud verso nord, con un minimo di 110 m s.l.m. nella porzione meridionale ed un massimo di 130m s.l.m. in quella settentrionale.

In particolare, il sito in progetto, si localizza in posizione intermedia, impostandosi ad una quota media di circa 120 mt. s.l.m. ed è contraddistinta da una morfologia a debole pendenza, circa 3° , con valori massimi di 6° , come si evince dalla sezione quotata tracciata lungo la linea di massima pendenza (Fig. 5.6.1).

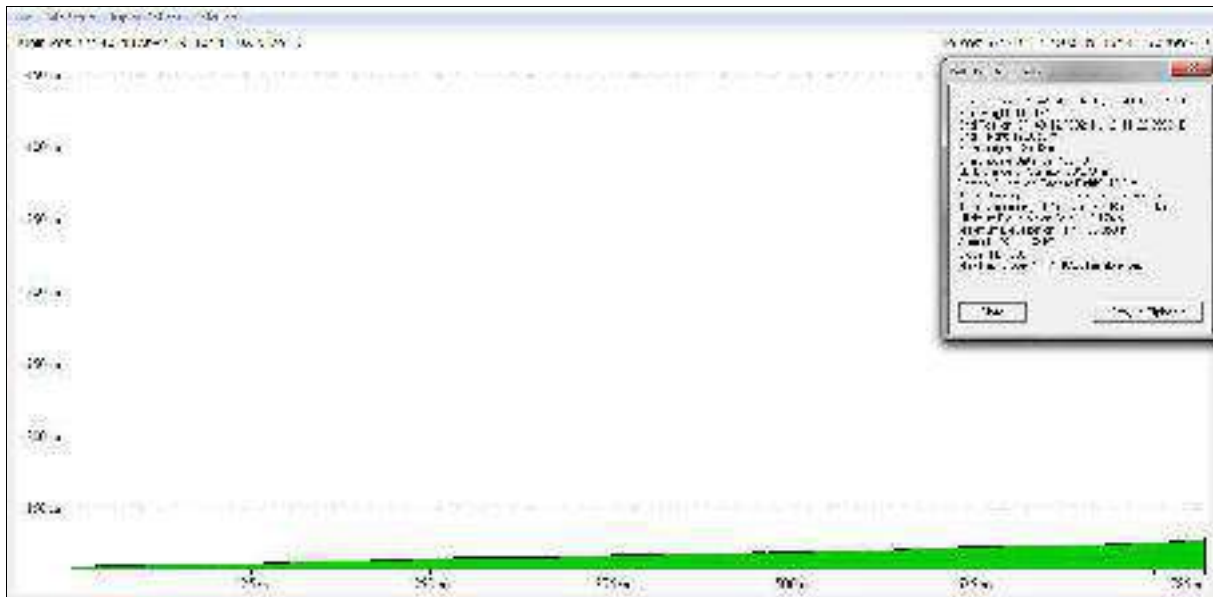


Fig.5.6.1: Sezione impianto FV Roccolino Sottano tracciata lungo la linea di massima pendenza.

L'idrografia superficiale (Fig.5.6.2) risulta molto accentuata ed è caratterizzata da un pattern di tipo sub-dendritico di secondo ordine gerarchico. Il motovo idrologico principale risulta essere costituito dal Fosso Roccolino Sottano che scorre ad est dell'impinato ed il fosso Gazerotta a sud dello stesso dai quali ci si deve opportunamente distanziare.

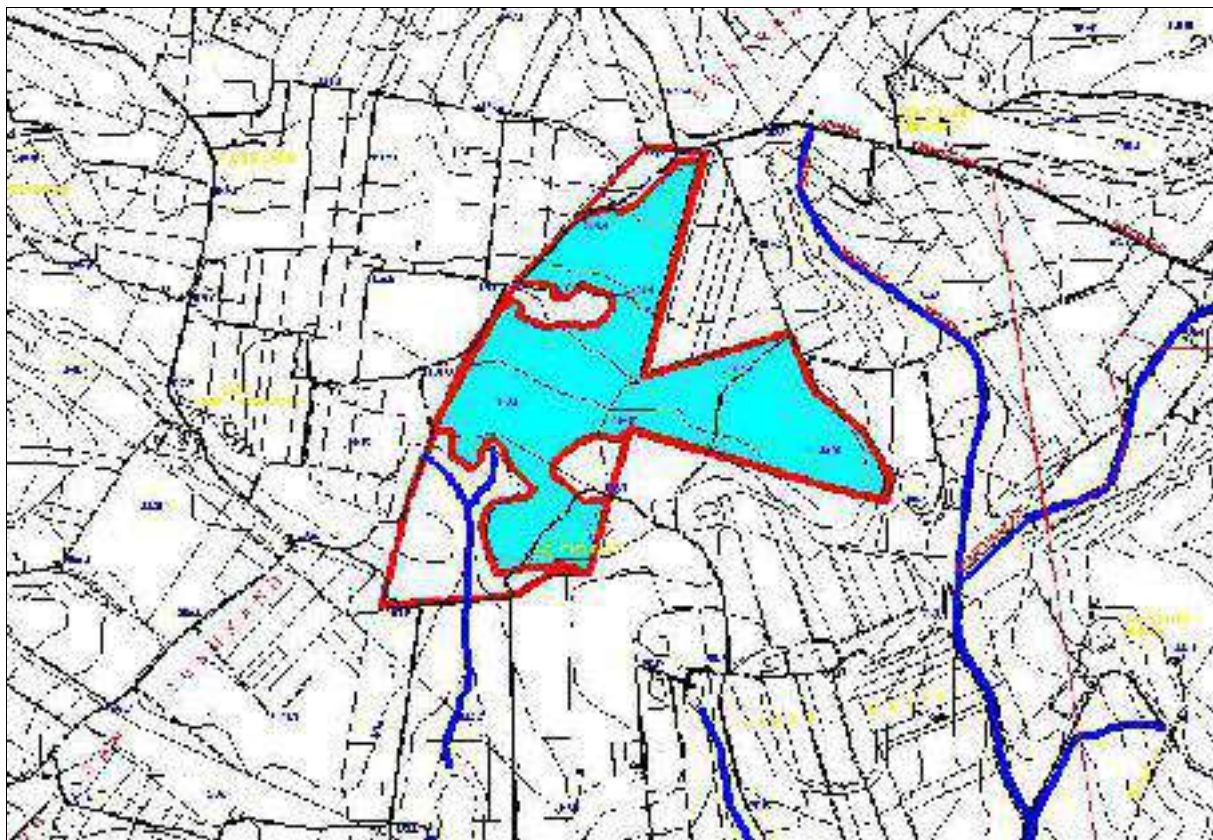


Fig.5.6.2: Idrografia dell'area FV Roccolino Sottano.

Allo stato attuale delle conoscenze, che comunque dovranno essere implementate nelle successive fasi progettuali, attraverso analisi di stabilità lungo i versanti che mostrano pendenza maggiori di 10° , le condizioni di stabilità dell'area sono buone in relazione alla favorevole giacitura dei terreni presenti, nonché alla mancanza di agenti geodinamici. Non sono stati, infatti, rilevati, allo stato attuale né dissesti né rischi di carattere geomorfologico così come confermato nelle carte della pericolosità e del rischio PAI. (Fig.5.6.3).

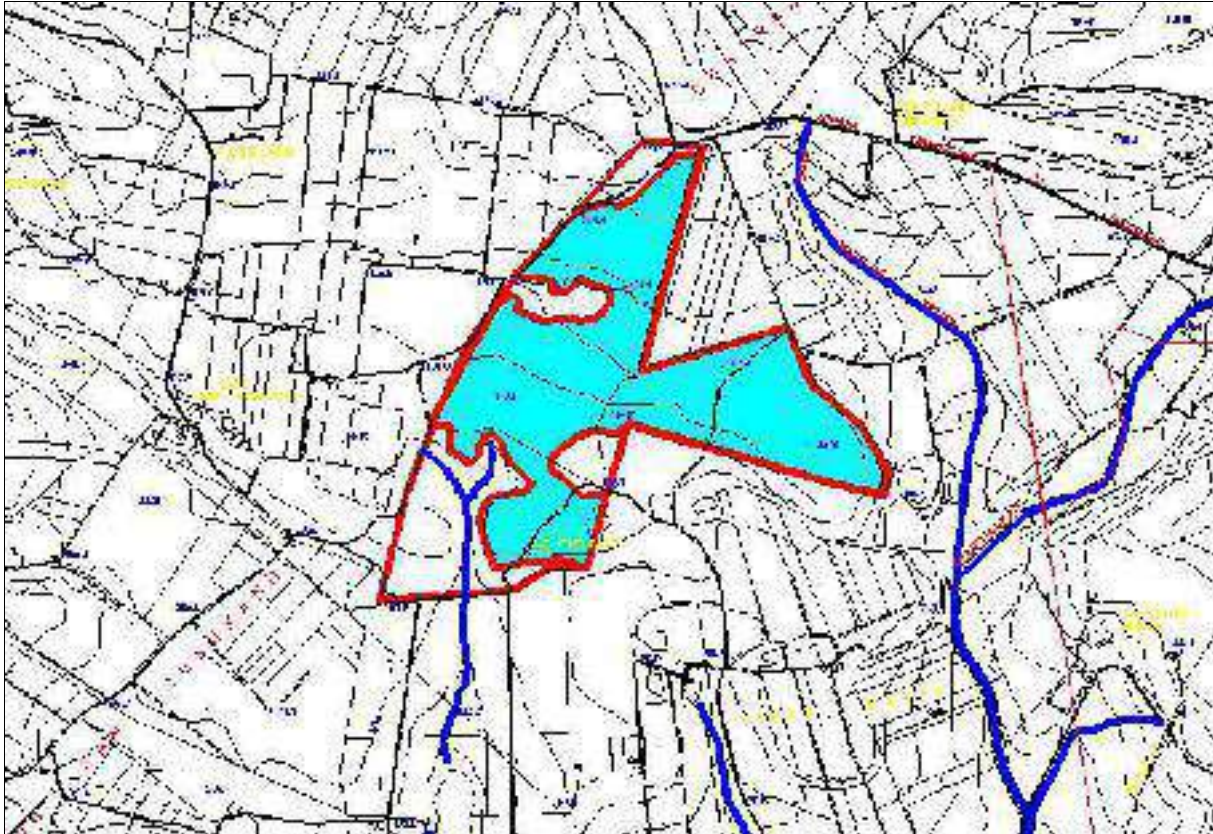


Fig. 5.6.3: Stralcio cartografia PAI.

5.7 Geomorfologia Impianto FV Galasi

Dal punto di vista piano altimetrico, l'Impianto FV Galasi, da un'attenta analisi della distribuzione delle classi altimetriche, si evince che le quote aumentano da ovest verso est, con un minimo di 110 m s.l.m. nella porzione occidentale ed un massimo di 160 m s.l.m. in quella orientale.

In particolare, il sito in progetto, si localizza in posizione intermedia, impostandosi ad una quota media di circa 124 m s.l.m. ed è contraddistinta da una morfologia a debole pendenza, circa 3° , con valori massimi di 8° , come si evince dalla sezione quotata tracciata lungo la linea di massima pendenza (Fig. 5.7.1).

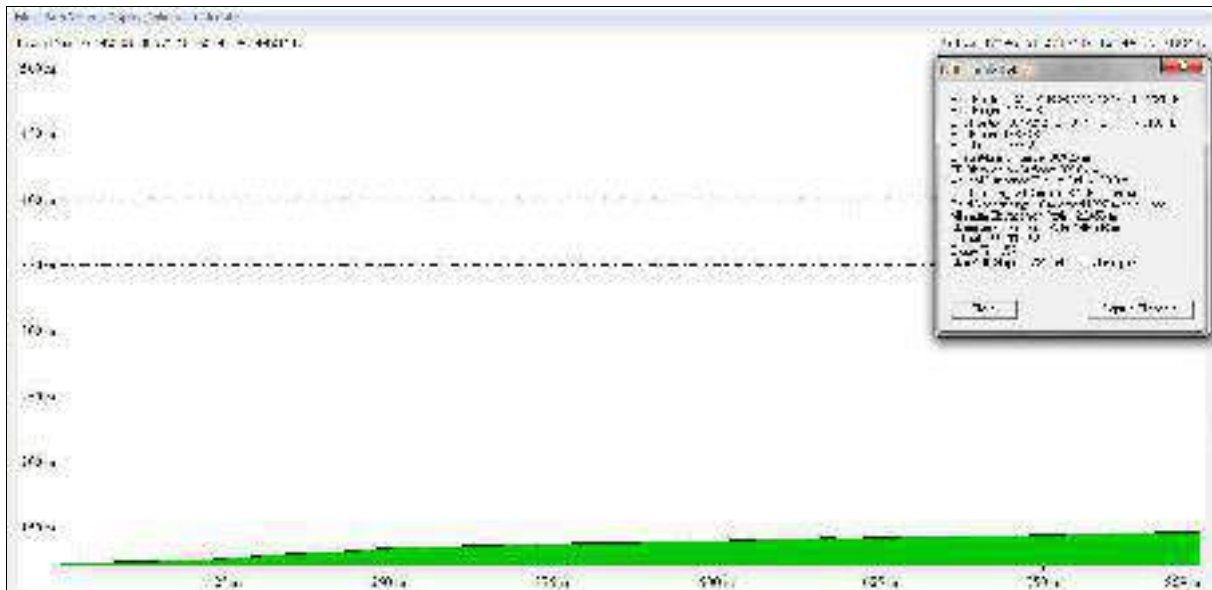


Fig.5.7.1: Sezione impianto FV Galasi tracciata lungo la linea di massima pendenza.

L'idrografia superficiale (Fig.5.7.2) risulta molto accentuata ed è caratterizzata da un pattern di tipo sub-dendritico di secondo ordine gerarchico. Il motovo idrologico principale risulta essere costituito dal Torrente Madonna Giovanna che scorre ad ovest dell'impinato ed il Vallone Timpone Galasi nord a nord dello stesso, oltre una serie di impluvi minori che lambisco in sito in progetto dai quali ci si deve opportunamente distanziare.

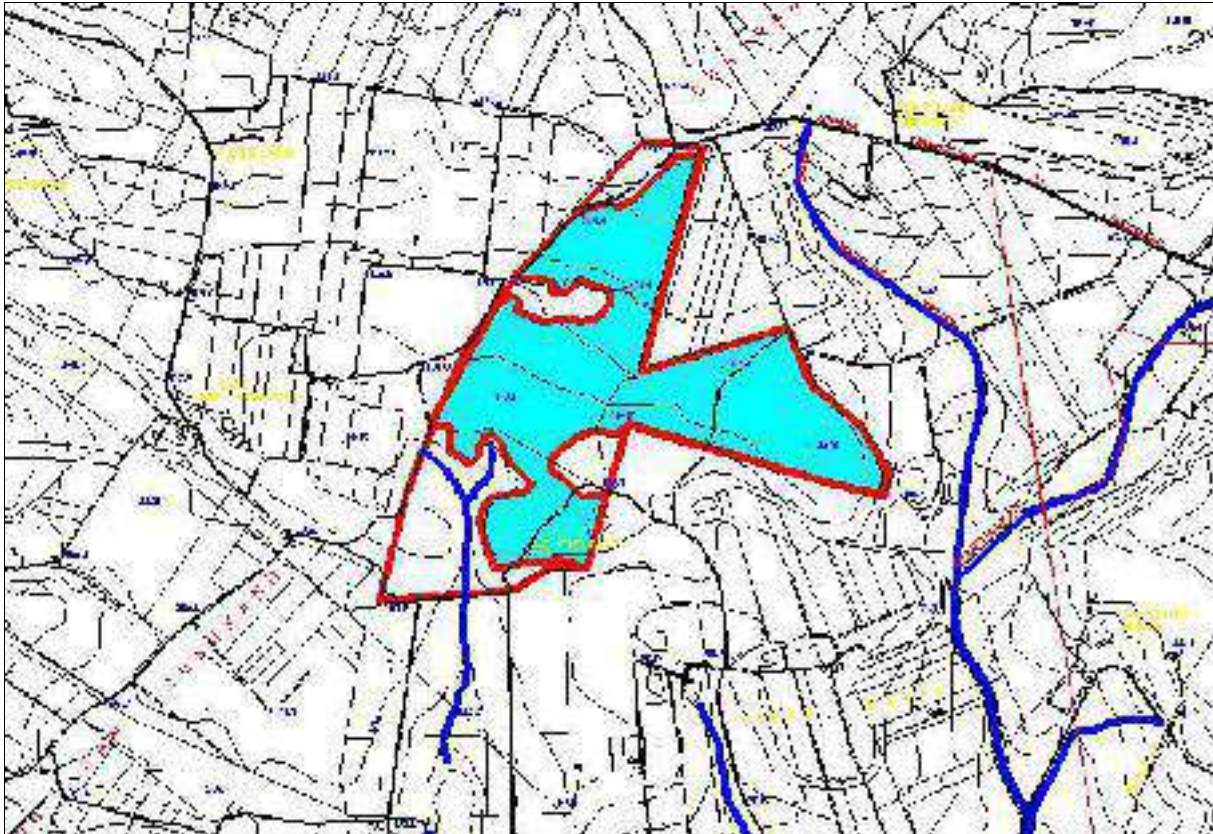


Fig.5.7.2: Idrografia dell'area FV Galasi.

Allo stato attuale delle conoscenze, che comunque dovranno essere implementate nelle successive fasi progettuali, attraverso analisi di stabilità lungo i versanti che mostrano pendenza maggiori di 10° , le condizioni di stabilità dell'area sono buone in relazione alla favorevole giacitura dei terreni presenti, nonché alla mancanza di agenti geodinamici. Non sono stati, infatti, rilevati, allo stato attuale né dissesti né rischi di carattere geomorfologico così come confermato nelle carte della pericolosità e del rischio PAI. (Fig.5.7.3).

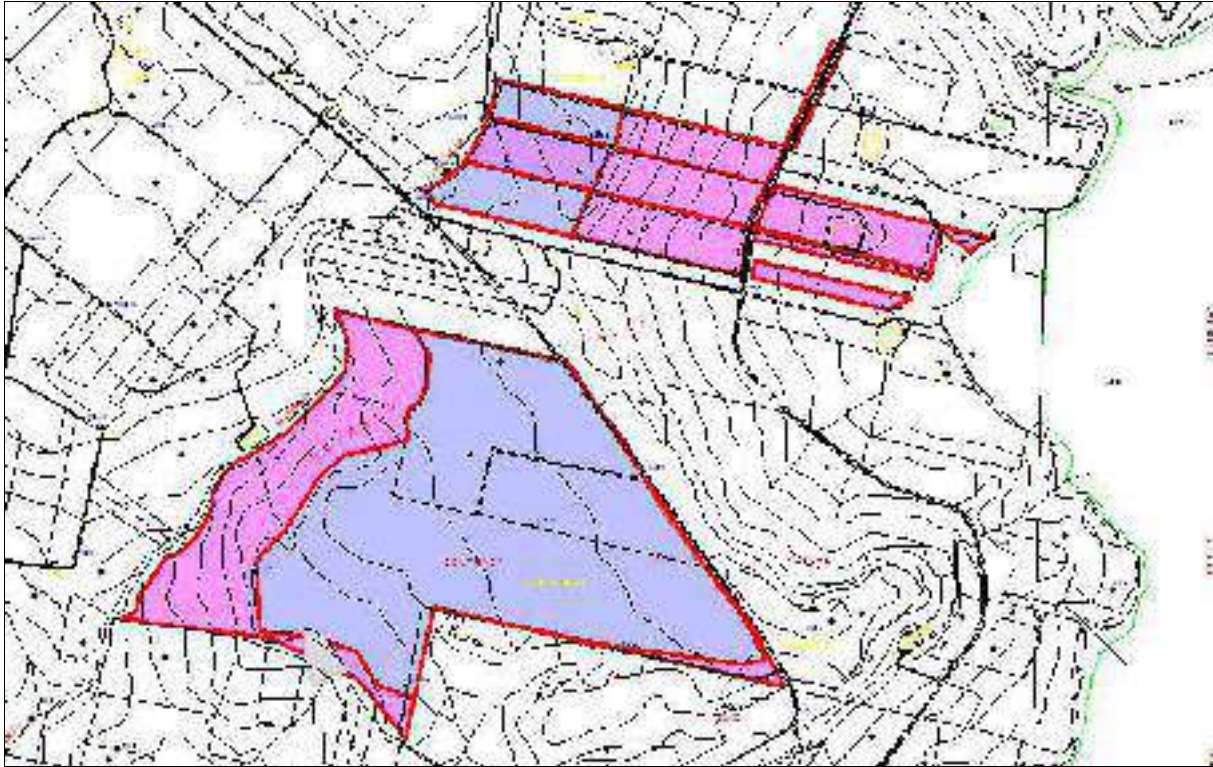


Fig. 5.7.3: Stralcio cartografia PAI.

5.8 Geomorfologia Impianto FV Spatolidda

Dal punto di vista piano altimetrico, l'Impianto FV Spatolidda, da un'analisi preliminare della distribuzione delle classi altimetriche, si evince che le quote aumentano da ovest verso est, con un minimo di 142 m s.l.m. nella porzione occidentale ed un massimo di 160m s.l.m. in quella orientale.

In particolare, il sito in progetto, si localizza in posizione intermedia, impostandosi ad un quota media di circa 150 mt. s.l.m. ed è contraddistinta da una morfologia a debole pendenza, circa 3° , con valori massimi di 7° , come si evince dalla sezione quotata tracciata lungo la linea di massima pendenza (Fig. 5.8.1).

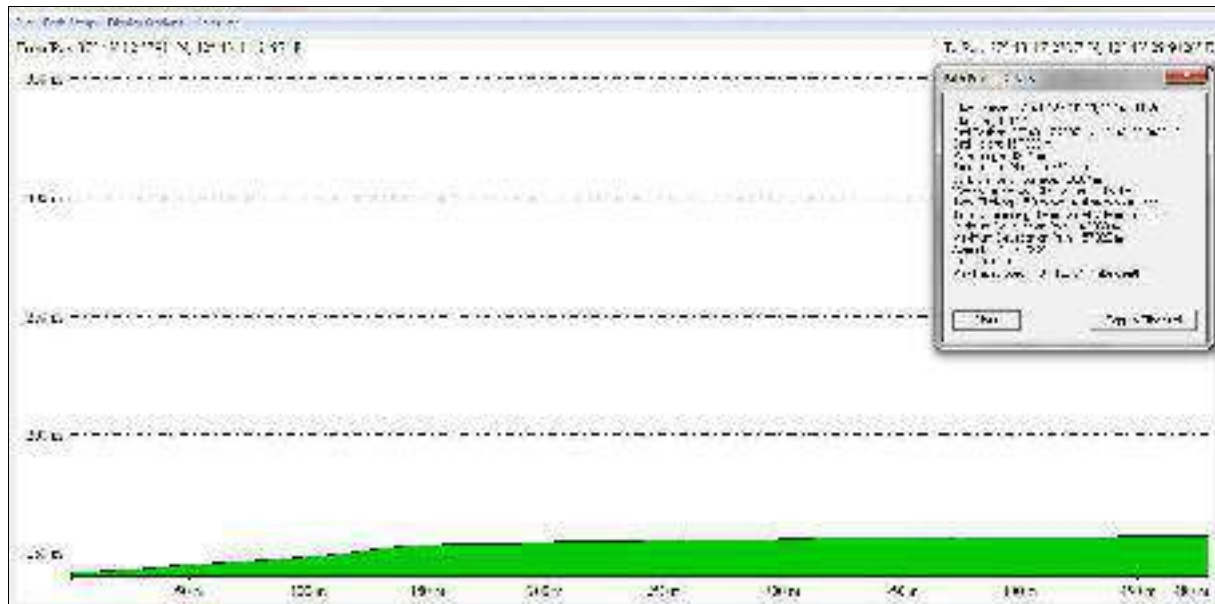


Fig.5.8.1: Sezione impianto FV Spatolidda tracciata lungo la linea di massima pendenza.

L'idrografia superficiale (Fig.5.8.2) risulta poco marcata ed è caratterizzata da un pattern di tipo sub-dendritico di secondo ordine gerarchico. Il motovo idrologico principale risulta essere costituito dal Torrente Marroccia che scorre a nord dell'impianto ed il Vallone Timpone Galasi nord a sud-est dello stesso.

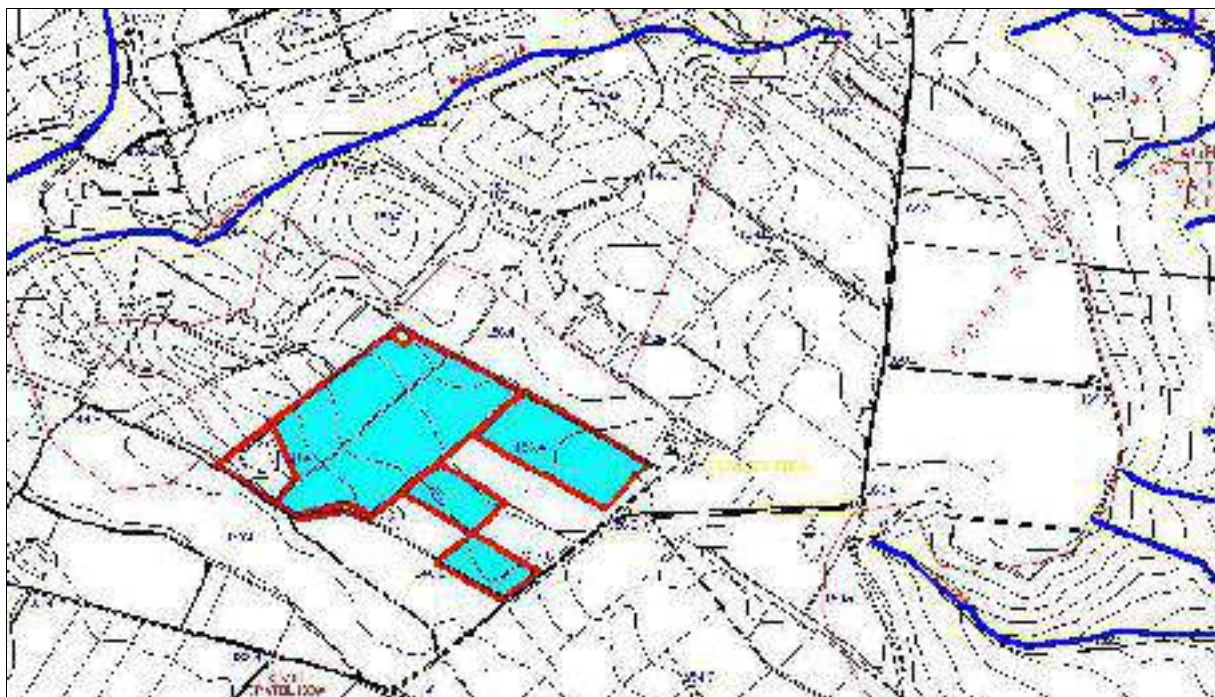


Fig.5.8.2: Idrografia dell'area FV Spatolidda.

Allo stato attuale delle conoscenze, che comunque dovranno essere implementate nelle successive fasi progettuali, attraverso analisi di stabilità lungo i versanti che mostrano pendenza maggiori di 10° , le condizioni di stabilità dell'area sono buone in relazione alla favorevole giacitura dei terreni presenti, nonché alla

manca di agenti geodinamici. Non sono stati, infatti, rilevati, allo stato attuale né dissesti né rischi di carattere geomorfologico così come confermato nelle carte della pericolosità e del rischio PAI. (Fig.5.8.3).

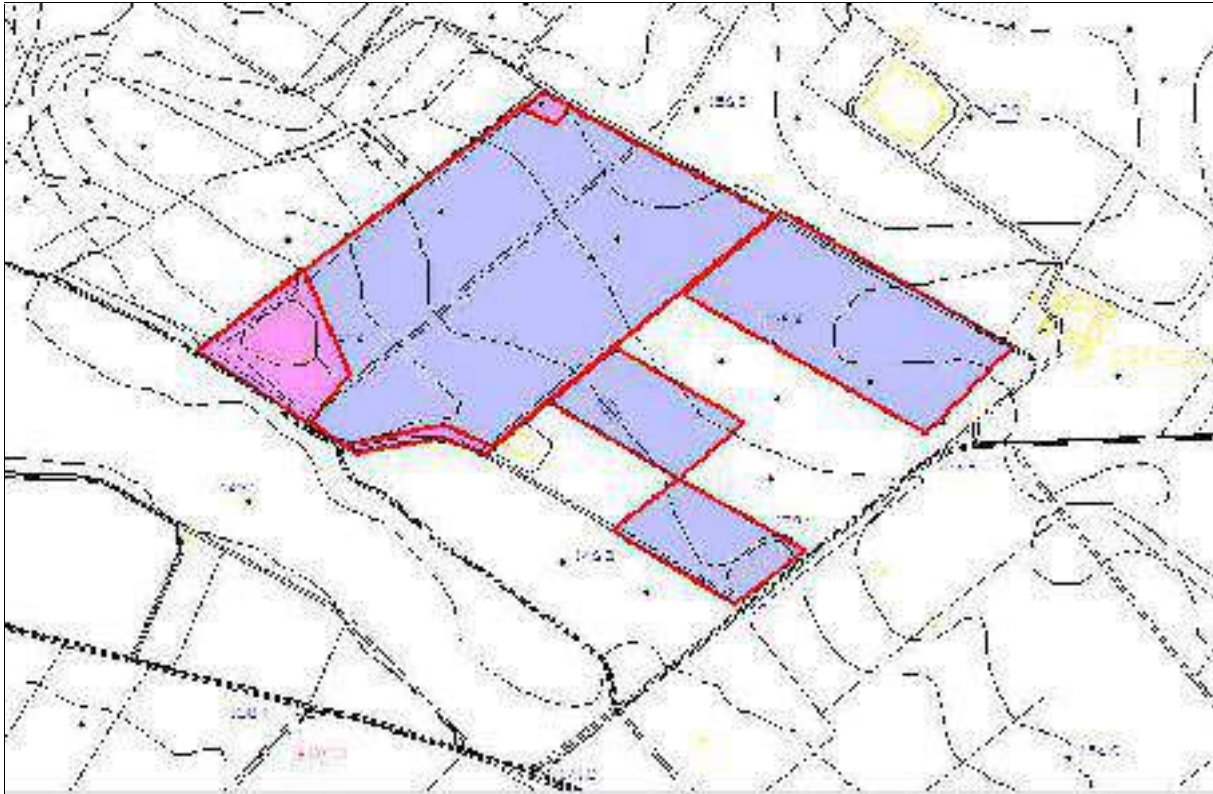


Fig. 5.8.3: Stralcio cartografia PAI.

Alla luce delle considerazioni preliminari sopra riportate ed allo stato attuale delle conoscenze che comunque dovranno essere approfondite in fase esecutiva, attraverso una mirata campagna di indagini geognostiche in situ, si rappresenta quanto segue:

- 1) il progetto, come riportato nella relazione tecnica redatta dal progettista incaricato, *non prevede sostanziali modifiche morfologiche né scavi per la realizzazione delle strutture fondali, pertanto i movimenti di terreno eseguiti non produrranno risultati lesivi per l'assetto idrogeologico dei luoghi.*
- 2) Al fine di garantire il naturale scorrimento delle acque superficiali, si prescrive, in fase esecutiva, di rivestire le trincee e le cunette drenanti in terra (esistenti e di nuova realizzazione) con geocompositi antierosivi. Ciò consentirebbe una corretta regimazione ed un rapido allontanamento delle acque superficiali, ma soprattutto contribuirebbe sensibilmente a garantire la stabilità delle pareti, favorendo un controllo efficace dei processi di dilavamento ed erosione superficiale. L'instaurarsi di tali fenomeni, nel medio e lungo termine, potrebbe, infatti, destabilizzare le strutture di sostegno dei moduli più vicine alle zone di scorrimento.
- 3) Si dovrà, altresì, prestare particolare attenzione alla regimazione delle acque meteoriche provenienti dallo scolo dei moduli fotovoltaici, con la realizzazione di canalette poste alla base delle strutture, in modo tale da evitare l'erosione accelerata del substrato in posto.

4) Dal punto di vista delle criticità geomorfologiche e idrauliche, l'area oggetto di intervento non ricade in aree vincolate, come si evince dalla cartografia allegata al PAI Sicilia, attualmente presente nel portale dedicato (comprensiva degli ultimi aggiornamenti) relativamente a: siti d'attenzione; pericolosità e rischio. I risultati di questa analisi preliminare sono riferiti all'area di progetto e ad un intorno significativo.

Per quanto concerne gli aspetti geomorfologici ed idrografici delle aree limitrofe alle sottostazioni, allo stato attuale delle conoscenze, che dovranno essere comunque implementate nelle successive fasi progettuali, non sono stati riscontrati particolari fattori di pericolosità e rischio geomorfologico ed idraulico.

6. IDROGEOLOGIA

In questo paragrafo si rappresentano le principali caratteristiche idrogeologiche esistenti nel territorio preso in considerazione.

La caratterizzazione idrogeologica dei terreni individuati scaturisce da una serie di osservazioni qualitative riguardanti gli aspetti macroscopici che questi presentano ad un primo esame, quali: porosità, fatturazione grado di cementazione, discontinuità strutturali. La permeabilità dei complessi idrogeologici affioranti nell'areale oggetto di studio, risulta essere, principalmente, primaria per porosità ed in maniera ridotta per fratturazione, laddove si riscontra una cementazione piuttosto spinta dei litotipi marnosi.

Sulla base delle considerazioni di carattere geologico-strutturale, l'area in esame, può essere suddivisa, dal punto di vista idrogeologico, in tre complessi principali; infatti, la circolazione idrica sotterranea presenta aspetti e caratteristiche differenti in relazione soprattutto ai litotipi affioranti, ma anche al loro particolare assetto. Di seguito si riportano le caratteristiche idrogeologiche dei terreni dell'intorno investigato, associati in funzione delle loro caratteristiche.

Rocce permeabili per porosità

Appartengono a questa categoria i depositi alluvionali e colluviali. I terreni di tale complesso idrogeologico presentano una permeabilità variabile da medio-bassa ad alta, in funzione del prevalere della classe granulometrica più minuta su quella grossolana. Generalmente i pori intergranulari dei depositi clastici aventi una scarsa matrice limosa tendono a saturarsi durante la circolazione delle acque di infiltrazione consentendo la formazione di un acquifero. Tuttavia, quando la componente pelitica prevale in percentuale su quella sabbio-ghiaiosa, la permeabilità tende a diminuire perché i pori si occludono rendendo difficoltosa la circolazione idrica.

Rocce da poco a mediamente permeabili per fessurazione

Appartengono a questa categoria i calcari marnosi e marne noti in letteratura come "Trubi". Tali litotipi presentano una granulometria molto fine ed appaiono compatti per cui la permeabilità primaria risulta bassa a causa delle ridotte dimensioni dei pori interstiziali. Tuttavia, a causa dei fenomeni tettonici risultano interessati da una fitta rete di fessure (seppure di modeste dimensioni) che accentuano la permeabilità secondaria favorendo una lenta infiltrazione delle acque di precipitazione. A seguito delle considerazioni effettuate si deduce che tali litotipi presentano una modesta permeabilità per fessurazione.

Rocce da poco permeabili ad impermeabili

Appartengono a questa categoria i depositi prevalentemente argillosi ed argillo-sabbiosi afferenti alla facies pelitica della Formazione Terravecchia.

Le caratteristiche idrogeologiche dei termini presenti all'interno di tale formazione sono diversificate in funzione delle caratteristiche intrinseche del litotipo. Possiamo così schematizzare in breve:

- dove prevale la componente sabbiosa, la permeabilità è del tipo primario e la porosità risulta essere medio-elevata, mentre si riduce a bassa con la prevalenza della frazione limosa e l'assenza di ghiaie;
- dove prevale la componente argillosa su quella sabbio-limosa si ha una permeabilità primaria con porosità estremamente ridotta;
- dove prevale la componente arenaceo-conglomeratica si ha una permeabilità primaria elevata per porosità cui si aggiunge talvolta un'altrettanto elevata permeabilità secondaria per fatturazione;
- dove si ha commistione di facies, la permeabilità risulta di natura complessa per la forte eterogeneità dei termini litologici. I livelli argillosi contenuti nella coltre sabbio-limosa costituiscono soltanto dei limitati orizzonti impermeabili privi di continuità laterale e non sono quindi in grado di modificare il comportamento permeabile della formazione litologica. Al loro interno si possono verificare discreti accumuli idrici tamponati alla base dal complesso argilloso. Così non è raro riscontrare nel territorio, soprattutto nel periodo invernale, modeste sorgenti di contatto poste lungo i versanti in prossimità del cambio litologico tra i conglomerati ed arenarie e i depositi ad alto contenuto in argille.

Inoltre all'interno della coltre superficiale piuttosto alterata e degradata non è raro rinvenire modesti adunamenti idrici superficiali, così come all'interno dei rari livelli arenitici che essendo dotati di una elevata porosità possono essere sede di locali falde acquifere confinate.

In Conclusione, sulla base delle indagini preliminari effettuate, l'area interessata dalle opere in progetto, dal punto di vista idrogeologico è caratterizzata dalla presenza di terreni aventi permeabilità (k) variabile da 1×10^{-2} circa 1×10^{-5} m/s.

Da un'analisi preliminare del sito, non si rilevano falde idriche sub-superficiali. Unico elemento di rilievo è la possibile presenza, a seguito di precipitazioni intense, di uno locale scorrimento delle acque di infiltrazione sub-superficiale, tamponate verso il basso dalle argille marnose e sabbiose, poco o per nulla permeabili. Si sottolinea, come riportato nella relazione tecnica redatta dal progettista incaricato, che l'impianto fotovoltaico sarà realizzato assemblando componenti prefabbricati la cui incidenza risulta, dunque, trascurabile rispetto ad eventuali falde idriche.

7. CARATTERISTICHE GEOTECNICHE DEI TERRENI

In questo capitolo vengono analizzate le caratteristiche fisico-meccaniche della litofacies che caratterizzeranno il sedime di fondazione dell'area oggetto di studio.

Al fine di rendere altamente attendibili le valutazioni geotecniche, riguardanti l'area oggetto di studio, si è fatto riferimento ai risultati di numerose indagini geotecniche, effettuate dallo scrivente, in passato, in terreni dalle analoghe caratteristiche al sito in progetto.

Questa fase del lavoro ha consentito di indagare sia le unità di copertura che il substrato. Tutti i dati ottenuti hanno permesso di effettuare una ricostruzione della litostratigrafia dell'area e di creare dei modelli rappresentativi, corredati dai parametri geotecnici medi indicativi.

Occorre tuttavia considerare che:

- 1 – Le unità indagate presentano litologie prevalentemente argillose, si presentano molto alterate nella porzione più superficiale dove risultano talora miste a terreni vegetali;
- 2 – Le caratteristiche litotecniche dei terreni indagati, in ragione della prevalenza della componente argillosa sono molto influenzati, dal punto di vista geomeccanico, dal contenuto d'acqua;
- 3 – La natura geologica dei terreni indagati, mostra una spiccata variabilità litologica, in alcune porzioni sono infatti presenti, entro i complessi argillosi, alternanze con livelli arenacei, lenti arenacee e conglomeratiche, rari blocchi e massi erranti.

Si riportano anche, a scopo puramente indicativo, alcuni parametri derivanti da prove geotecniche in situ e di laboratorio eseguite in aree poco distanti e che hanno interessato le medesime facies petrografiche. I dati di seguito riportati comprendono, anche, dei valori di angolo d'attrito in ragione di una componente incoerente che, a luoghi, potrebbe essere rilevante, incidendo sul comportamento geomeccanico.

RIEPILOGO DEI PARAMETRI GEOTECNICI MEDI INDICATIVI			
Unità	Cu (Kg/cm²)	Peso unità di volume γ (t/m³)	Classificazione AGI
Copertura	0.17-0.3	1.62-1.75	DA POCO A MODERATAMENTE CONSISTENTE
Depositi Alluvionali	0.1 – 0.3	1.7 – 1.8	DA POCO A MODERATAMENTE CONSISTENTE
Argille Sabbiose	1.6-0.85	2.03-2.09	DA CONSISTENTE A MOLTO CONSISTENTE
Marne	0.1 – 0.3	2.10	MOLTO CONSISTENTE

Allo stato attuale delle conoscenze, che dovranno comunque essere implementate nelle successive fasi progettuali con prove in situ ed in laboratorio, le caratteristiche tecniche di tali terreni di fondazione sono tali da far ritenere il terreno idoneo a ricevere i carichi trasmessi dalle opere in progetto.

Al fine di definire la pericolosità sismica di base è stato eseguito uno studio relativo alla classificazione sismica ed alla zonazione sismogenetica del territorio italiano in linea con quanto prescritto dalle NTC 2008. La finalità di questa indagine è quella di valutare e quantificare la pericolosità sismica di base partendo da valori attribuiti al territorio nell'ambito dei lavori per la redazione della mappa di pericolosità sismica dell'INGV (OPCM 20.03.2003 n.3274).

Dopo l'approvazione da parte della Commissione Grandi Rischi del Dipartimento della Protezione Civile nella seduta del 6 aprile 2004, la mappa MPS04 (fig. 8.1) è diventata ufficialmente la mappa di riferimento per il territorio nazionale con l'emanazione dell'Ordinanza PCM 3519/2006 (G.U. n.105 dell'11 maggio 2006), mentre la redazione dell'ultima cartografia ufficiale (Carta ZS9) (Fig.8.2) edita dall'INGV ha permesso la conseguente attribuzione di valori relativi alle specifiche degli eventi sismici attesi (Tabella 8.1).

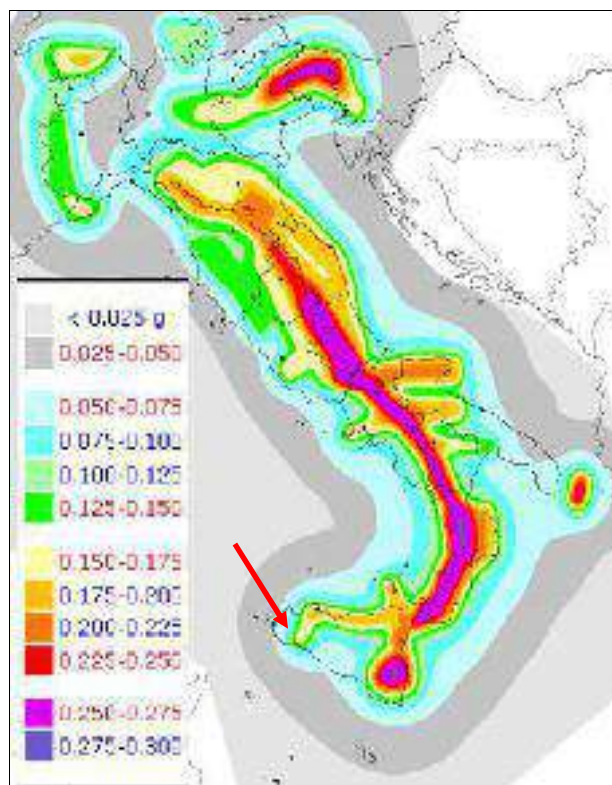


Fig. 8.1 – Carta della pericolosità sismica MPS04 del territorio nazionale elaborata dall'INGV. Con la freccia è indicata la zona dove ricade l'area in esame.

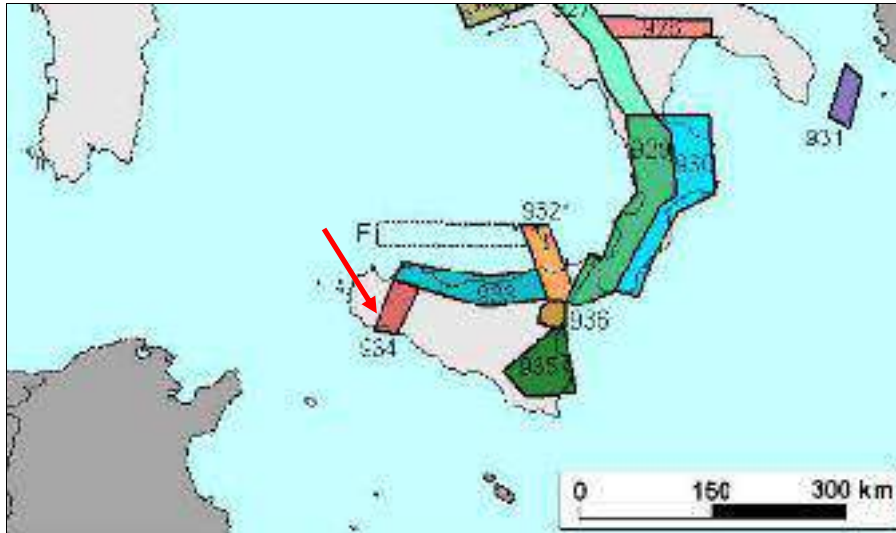


Fig. 8.2 – Carta della zonazione sismogenetica ZSg del territorio nazionale elaborata dall’INGV. Con la freccia è indicata la zona dove ricade l’area in esame.

Nell’ambito dell’elenco delle zone sismiche redatto dalla Regione (DGR n. 408 del 19/12/2003) come adempimento alle vigenti norme in ambito nazionale (OPCM n.3274 del 20/03/2003) i Comuni di Marsala (Tp), Castelvetro (Tp) e Salemi (Tp) rientrano nelle zone sismiche in tabella rappresentate.

<i>Provincia</i>	<i>Comune</i>	<i>Cat. Ai sensi dei decreti fino al 1984</i>	<i>Classificazione Sismica OPCM n. 3274/2003</i>	<i>Nuova classificazione sismica reg. Siciliana Del. N. 408 del 19/12/2003</i>
Trapani	Mazara del Vallo	II	2	2
Trapani	Castelvetro	II	2	2
Trapani	Salemi	I	1	1

Tab. 8.2: Tabella relativa alla classificazione sismica del territorio siciliano.

Al fine di individuare i parametri che caratterizzano la pericolosità sismica (ai sensi del D.M. 17/01/2018) si è condotto uno studio preliminare sulla base di dati esistenti (tabelle in appendice alle NTC) ed accessibili online (www.stsweb.it e www.ingv.it), oltre alla cartografia redatta dalla Regione Siciliana relativa alla classificazione sismica dei comuni.

Si rimanda, alla successiva fase progettuale, per la determinazione in sito della categoria suolo – fondazione, attraverso una mirata campagna di indagine sismiche.

In conclusione, si può asserire che sulla base delle conoscenze preliminari che dovranno essere approfondite nelle successive fasi progettuali, per l’area in esame, non esistono particolari problematiche sismiche che possono provocare fenomeni di amplificazione, liquefazione, cedimenti ed instabilità, tali da innescare scenari di pericolosità sismica potenziale.

9. CONSIDERAZIONI CONCLUSIVE

In base alle risultanze del presente studio geologico preliminare, tenuto conto delle caratteristiche geologiche, geomorfologiche, idrogeologiche e sismiche dei terreni presenti, unitamente alla loro caratterizzazione geomeccanica generale, è possibile asserire:

- ✓ Nell'area interessata dal presente studio si è riscontrata la presenza di tre unità litostratigrafiche costituite dalle argille sabbiose della Formazione Terravecchia, dai Depositi Alluvionali e dalle Marne (Formazione Trubi), ricoperte da un strato di copertura eluvio - colluviale.

Tali considerazioni litologiche-stratigrafiche preliminari, dovranno essere comunque approfondite, in fasi progettuali successive, attraverso una mirata campagna di indagini geognostiche in situ.

Dai rilievi geomorfologici preliminari effettuati, nell'area in esame ed in un intorno significativo, si ritiene che:

- ✓ Nell'area oggetto di studio non esistono particolari morfologie (creste rocciose, cocuzzoli, dorsali scarpate, ecc) dove possono verificarsi localizzazioni dell'energia sismica incidente con conseguente esaltazione dell'ampiezza delle onde;
- ✓ L'area oggetto di intervento, non ricade in scenari di pericolosità e rischio, come si evince dalla cartografia PAI allegata, attualmente presente nel portale dedicato (comprensiva degli ultimi aggiornamenti) relativamente a: siti d'attenzione; pericolosità e rischio idraulico e geomorfologico.
- ✓ Dal punto di vista idrogeologico, da un'analisi preliminare del sito, la formazione idrogeologica è sede di un acquifero a falda libera o, localmente, in leggera pressione, alimentata dalla percolazione delle acque meteoriche attraverso i rilievi circostanti. Le acque infiltratesi vanno a costituire una falda freatica il cui livello è localizzato ad una profondità tale da non interferire con le strutture fondali delle opere in progetto.

Alla luce delle considerazioni preliminari sopra riportate ed allo stato attuale delle conoscenze che comunque dovranno essere approfondite in fase esecutiva, si rappresenta quanto segue:

- 1) Il progetto, come riportato nella relazione tecnica redatta dal progettista incaricato, non prevede sostanziali modifiche morfologiche né scavi per la realizzazione delle strutture fondali, pertanto i movimenti di terreno eseguiti non produrranno risultati lesivi per l'assetto idrogeologico dei luoghi.
- 2) Al fine di garantire il naturale scorrimento delle acque superficiali, si prescrive, in fase esecutiva, di rivestire le trincee e le cunette drenanti in terra (esistenti e di nuova realizzazione) con geocompositi antierosivi. Ciò consentirebbe una corretta regimazione ed un rapido allontanamento delle acque superficiali, ma soprattutto contribuirebbe sensibilmente a garantire la stabilità delle pareti, favorendo un controllo efficace dei processi di dilavamento ed erosione superficiale. L'instaurarsi di tali fenomeni, nel medio e lungo termine, potrebbe, infatti, destabilizzare le strutture di sostegno dei moduli più vicine alle zone di scorrimento.
- 3) Si dovrà, altresì, prestare particolare attenzione alla regimazione delle acque meteoriche provenienti dallo scolo dei moduli fotovoltaici, con la realizzazione di canalette poste alla base delle strutture, in modo tale da evitare l'erosione accelerata del substrato in posto.

4) Dal punto di vista geotecnico, allo stato attuale delle conoscenze, che dovranno comunque essere implementate nelle successive fasi progettuali, con prove in situ e di laboratorio, le caratteristiche tecniche dei terreni di fondazione sono tali da far ritenere il terreno idoneo a ricevere i carichi trasmessi dalle opere in progetto.

5) Per quanto attiene gli aspetti di vulnerabilità sismica, non sono stati riscontrati particolari problematiche sismiche che possono provocare fenomeni di amplificazione, liquefazione, cedimenti ed instabilità, tali da innescare scenari di pericolosità sismica potenziale.


Gli aspetti geomorfologici, geotecnici ed idrogeologici dovranno essere approfonditi in sede di progettazione esecutiva o prima della realizzazione dell'opera, attraverso mirate campagne di indagini geognostiche, al fine di potere effettivamente individuare le stratigrafie presenti e le eventuali problematiche sul dimensionamento delle strutture fondali degli impianti.

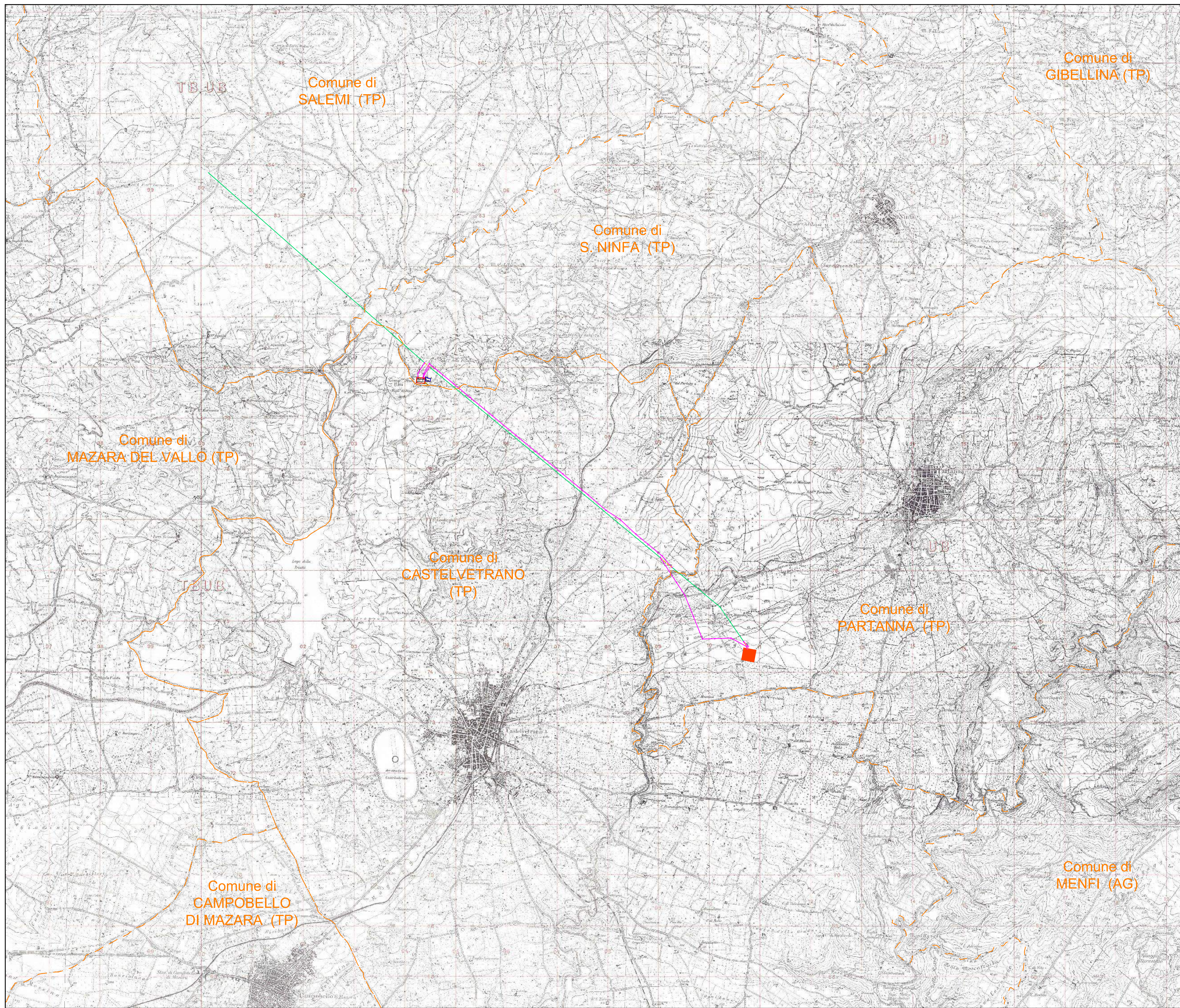
Si esprime, pertanto, parere geologico preliminare favorevole sulla sussistenza dell'opera in progetto e l'influenza che la stessa determina sulle matrici ambientali coinvolte ed analizzate.

In conclusione le considerazioni esposte nel contesto della presente relazione preliminare consentono di definire gli interventi da realizzare compatibili con le condizioni geologiche geomorfologiche ed idrogeologiche dei luoghi.

Palermo, Gennaio 2020

Dott. Geol. Marcello Militello





- Legenda**
- Area futura Stazione Elettrica RTN 220 kV "Partanna 3"
 - Area futura Stazione di trasformazione 30/220 kV di utenza
 - SE RTN esistente "Partanna"
 - Confini comunali
 - Linea aerea RTN 220 kV esistente "Partanna-Fulgatore"
 - Futuri elettrodotti aerei 220 kV
 - Tratti di linea aerea 220 kV esistente da demolire
 - XX Nuovo sostegno 220 kV n.XX
 - XX Sostegno 220 kV esistente n. XX
 - XX Sostegno 220 kV esistente n.XX da demolire

REGIONE SICILIANA
 Libero Consorzio Comunale di Trapani
 Comuni di Santa Ninfa, Castelvetrano e Partanna

**IMPIANTO DI PRODUZIONE DI ENERGIA ELETTRICA
 DA FONTE FOTOVOLTAICA DA 150 MW "POZZILLO"
 ADEGUAMENTO DELLE INFRASTRUTTURE DELLA RTN**

PIANO TECNICO DELLE OPERE

Sezione 1	COROGRAFIA SU CARTA I.G.M.	N. Tavola 01.02.01
PARTE GENERALE		Formato A0
		Scala 1:25.000

REV.	DATA	MODIFICA	ESEGUITO	VERIFICATO	APPROVATO
00	Maggio 2019	Prima emissione	Ing. Francesco Chiar	Ing. Francesco Chiar	Ing. Francesco Chiar
01	Aprile 2021	Modifica richiesta da Tetra S.p.A	Ing. Francesco Chiar	Ing. Francesco Chiar	Ing. Francesco Chiar
02					
03					
04					
05					

PROFESSIONISTA INCARICATO: Ing. Francesco Chiar	COMMITTENTE: ENERGIE VERDE TRAPANI S.p.A. P.IVA 01500000818 GESTORE RETE
--	--



REGIONE SICILIANA
Libero Consorzio Comunale di Trapani
 Comuni di Castelvetrano, Mazara del Vallo, Partanna, Salemi e Santa Ninfa

IMPIANTO DI PRODUZIONE DI ENERGIA ELETTRICA
 DA FONTE FOTOVOLTAICA DA 150 MW "FV-POZZILLO"
 ADEGUAMENTO DELLE INFRASTRUTTURE DELLA RTN

PIANO TECNICO DELLE OPERE

Sezione 1	INQUADRAMENTO TECNICO RETE NATURA SU IGM	N. Tavola 01.02.02	
PARTE GENERALE		Formato A1	Scala 1:50.000

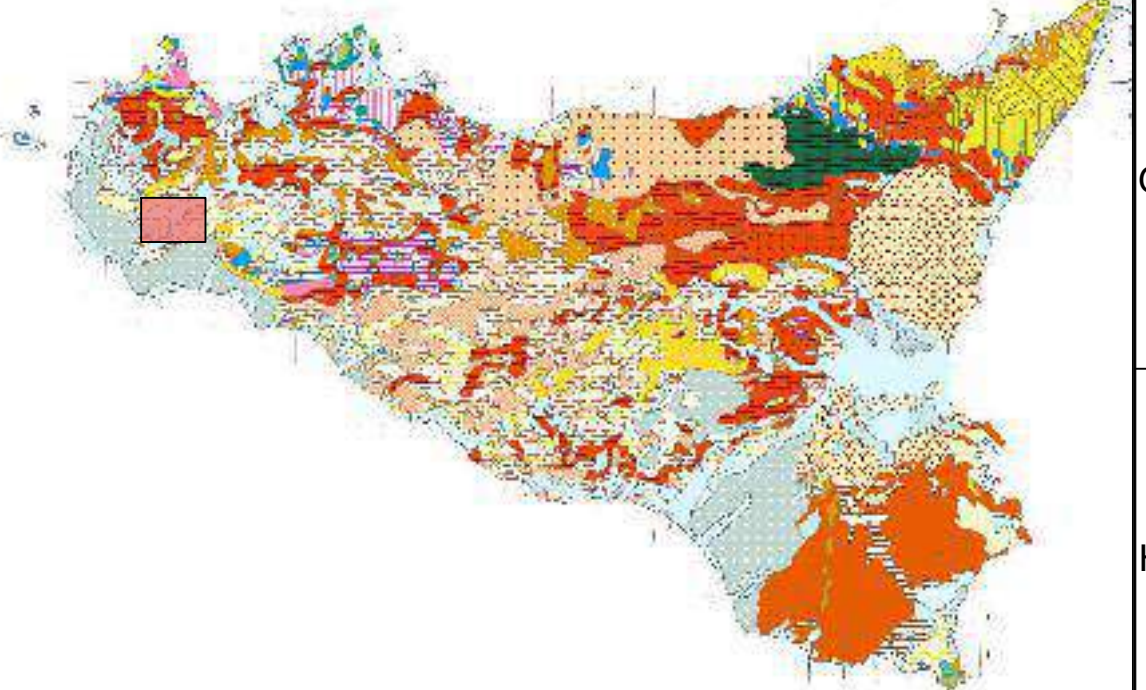
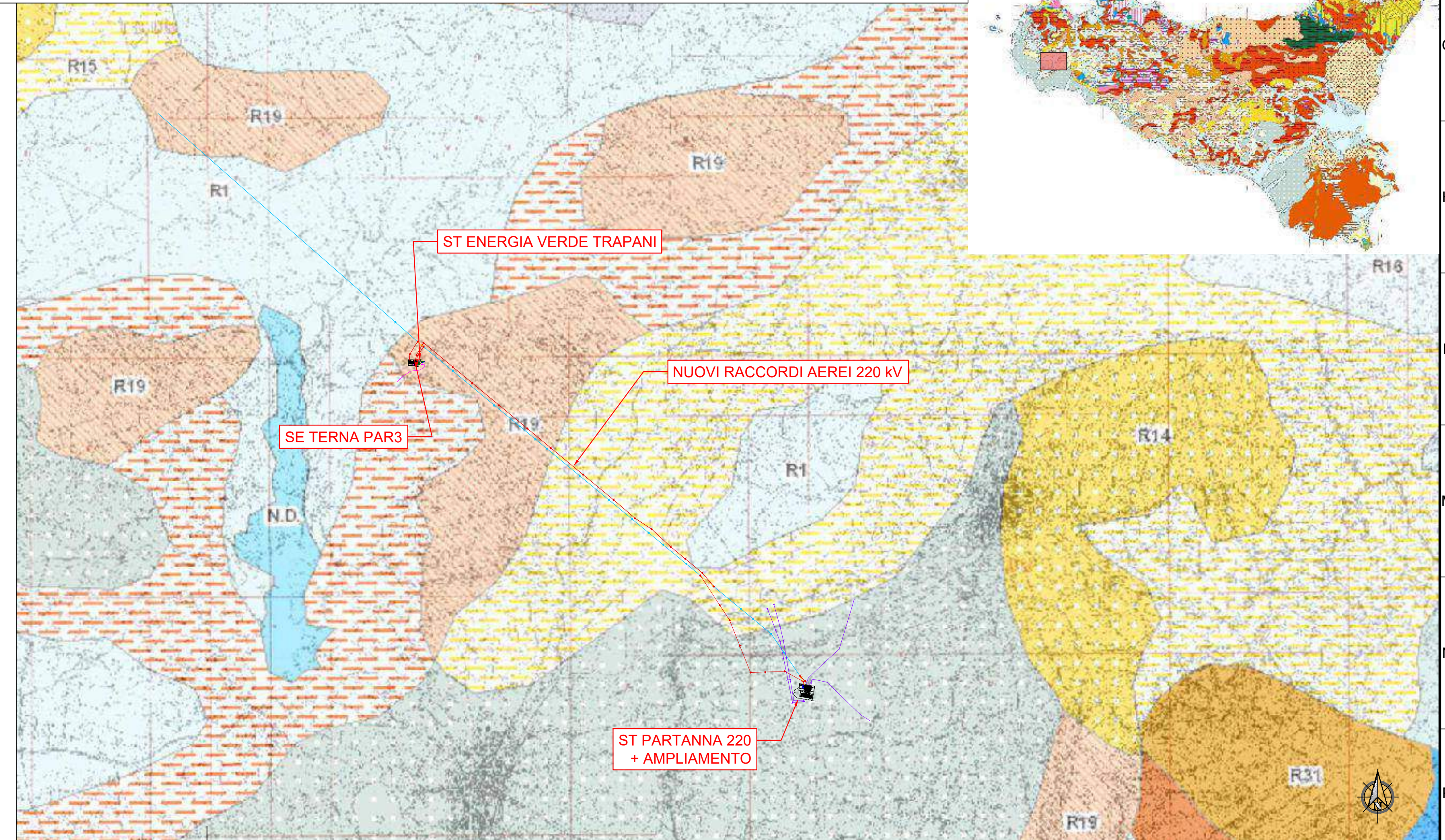
REVISIONI					
REV.	DATA	MODIFICA	ESEGUITO	VERIFICATO	APPROVATO
00	Maggio 2019	Prima stesura	Ing. Giuseppe Santaromita Villa	Ing. Giuseppe Santaromita Villa	Ing. Giuseppe Santaromita Villa
01	Aprile 2021	Modifica richiesta da Terna S.p.a	Ing. Giuseppe Santaromita Villa	Ing. Giuseppe Santaromita Villa	Ing. Giuseppe Santaromita Villa
02					
03					
04					
05					

PROFESSIONISTA INCARICATO: Ing. Giuseppe Santaromita Villa 	COMMITTENTE: ENERGIA VERDE TRAPANI S.R.L. VIA XX Settembre 42 - 90133 Palermo (PA) P.IVA 06734140912
GESTORE RETE:	

Studio Tecnico Ing. Francesco Chiri - Via Marco Tullio Cicerone n°23 - 90147 Palermo
 Tel: +39 091 6195726 - Fax: +39 091 9783000 - email: info@studiochiri.it - pec: francesco.chiri@postacertificata.org

LEGENDA

- ST Energia Verde Trapani
- SE TERNA Partanna 3
- Elettrodotto aereo 220 kV esistente "Partanna-Fulgatore"
- Sostegno 220 kV esistente
- Nuovi raccordi aerei 220 kV
- Elettrodotto aereo 220 kV esistente da dismettere
- Nuovi sostegni 220 kV
- ST Partanna 220 + ampliamento
- Elettrodotti esistenti
- Dorsali MT di collegamento del parco FV con la sottostazione di trasformazione



G
H
L
M
N
P

1 2 3 4 5 6 7 8 9 10 11 12 13 14 15 16

CARTA PROGETTO NATURA - scala 1:100.000

REGIONE SICILIANA
Libero Consorzio Comunale di Trapani
 Comuni di Castelvetrano, Mazara del Vallo, Partanna, Salemi e Santa Ninfa

IMPIANTO DI PRODUZIONE DI ENERGIA ELETTRICA
 DA FONTE FOTOVOLTAICA DA 150 MW "FV-POZZILLO"
 ADEGUAMENTO DELLE INFRASTRUTTURE DELLA RTN

PIANO TECNICO DELLE OPERE

Sezione	1	N. Tavola	01.02.03
PARTE GENERALE	INQUADRAMENTO TECNICO RETE NATURA SU IGM		Formato A1
		Scala	1:100.000



REVISIONI					
REV.	DATA	MODIFICA	ESEGUITO	VERIFICATO	APPROVATO
00	Maggio 2019	Prima stesura	Ing. Giuseppe Santaromita Villa	Ing. Giuseppe Santaromita Villa	Ing. Giuseppe Santaromita Villa
01	Aprile 2021	Modifica richiesta da Terna S.p.a	Ing. Giuseppe Santaromita Villa	Ing. Giuseppe Santaromita Villa	Ing. Giuseppe Santaromita Villa
02					
03					
04					
05					

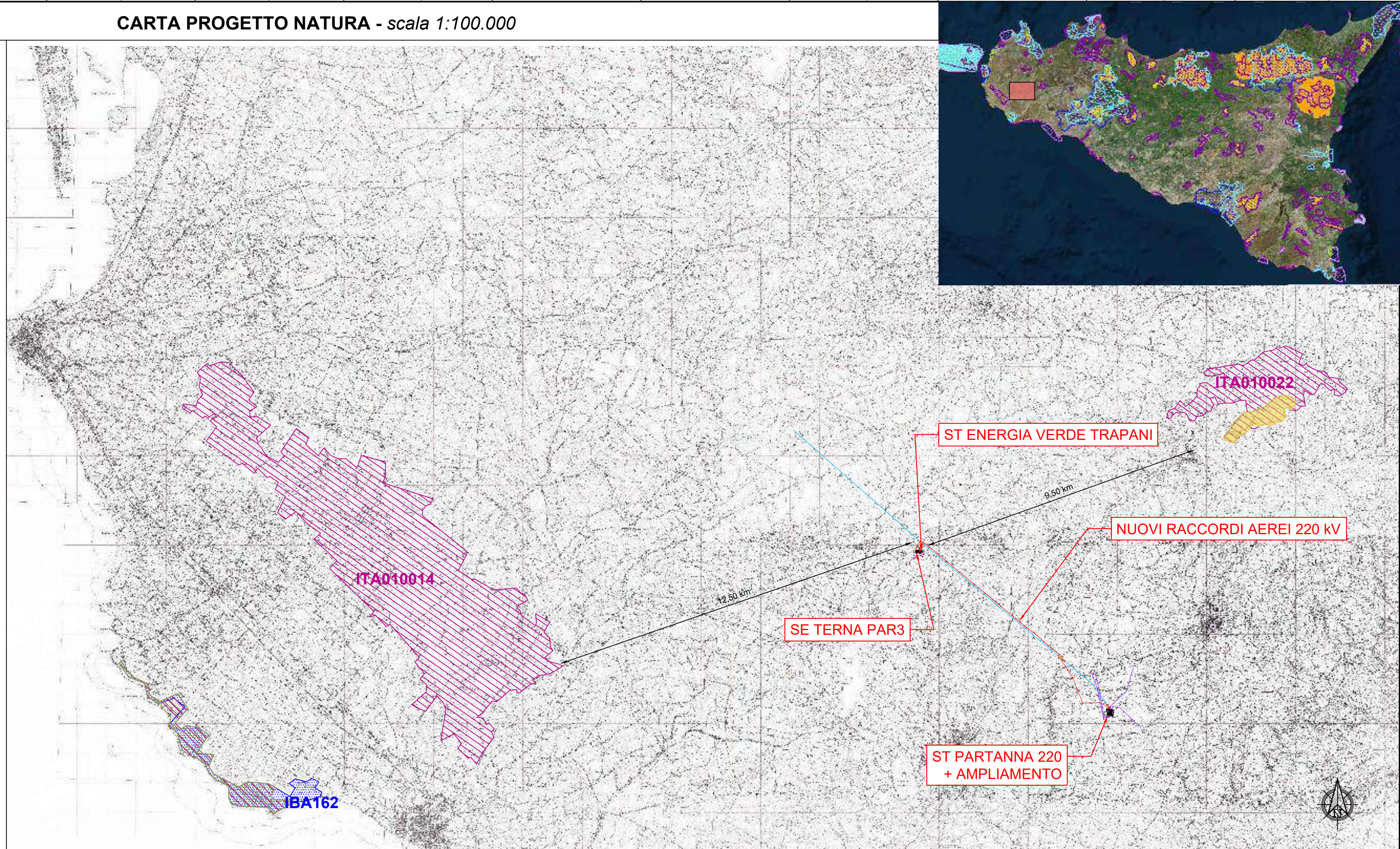
PROFESSIONISTA INCARICATO:
 Ing. Giuseppe Santaromita Villa

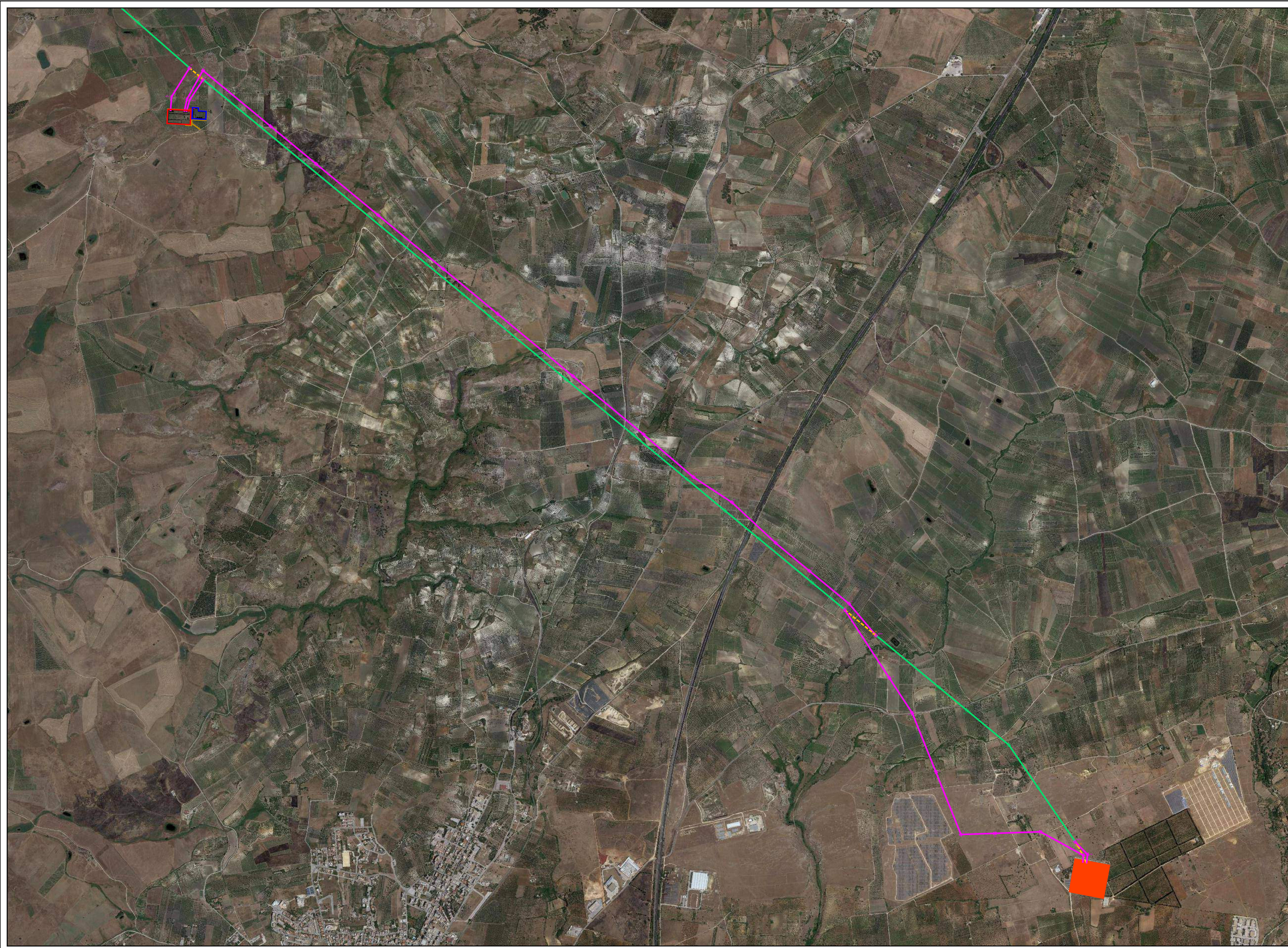
COMMITTENTE:
ENERGIA VERDE TRAPANI S.R.L.
 VIA XX Settembre 105 - Palermo (PA)
 P.IVA 06734140822

GESTORE RETE:

LEGENDA

-  ST Energia Verde Trapani
-  SE TERNA Partanna 3
-  Elettrodotto aereo 220 kV esistente "Partanna-Fulgatore"
-  Sostegno 220 kV esistente
-  Nuovi raccordi aerei 220 kV
-  Elettrodotto aereo 220 kV esistente da dismettere
-  Nuovi sostegni 220 kV
-  ST Partanna 220 + ampliamento
-  Elettrodotti esistenti
-  Dorsali MT di collegamento del parco FV con la sottostazione di trasformazione





- Legenda**
- Area futura Stazione Elettrica RTN 220 kV "Partanna 3"
 - Area futura Stazione di trasformazione 30/220 kV di utenza
 - SE RTN esistente "Partanna"
 - Linea aerea RTN 220 kV esistente "Partanna-Fulgatore"
 - Futuri elettrodotti aerei 220 kV
 - Tratti di linea aerea 220 kV esistente da demolire
 - X Nuovo sostegno 220 kV n.XX
 - X Sostegno 220 kV esistente n. XX
 - X Sostegno 220 kV esistente n.XX da demolire




REGIONE SICILIANA
 Libero Consorzio Comunale di Trapani
 Comuni di Santa Ninfa, Castelvetrano e Partanna

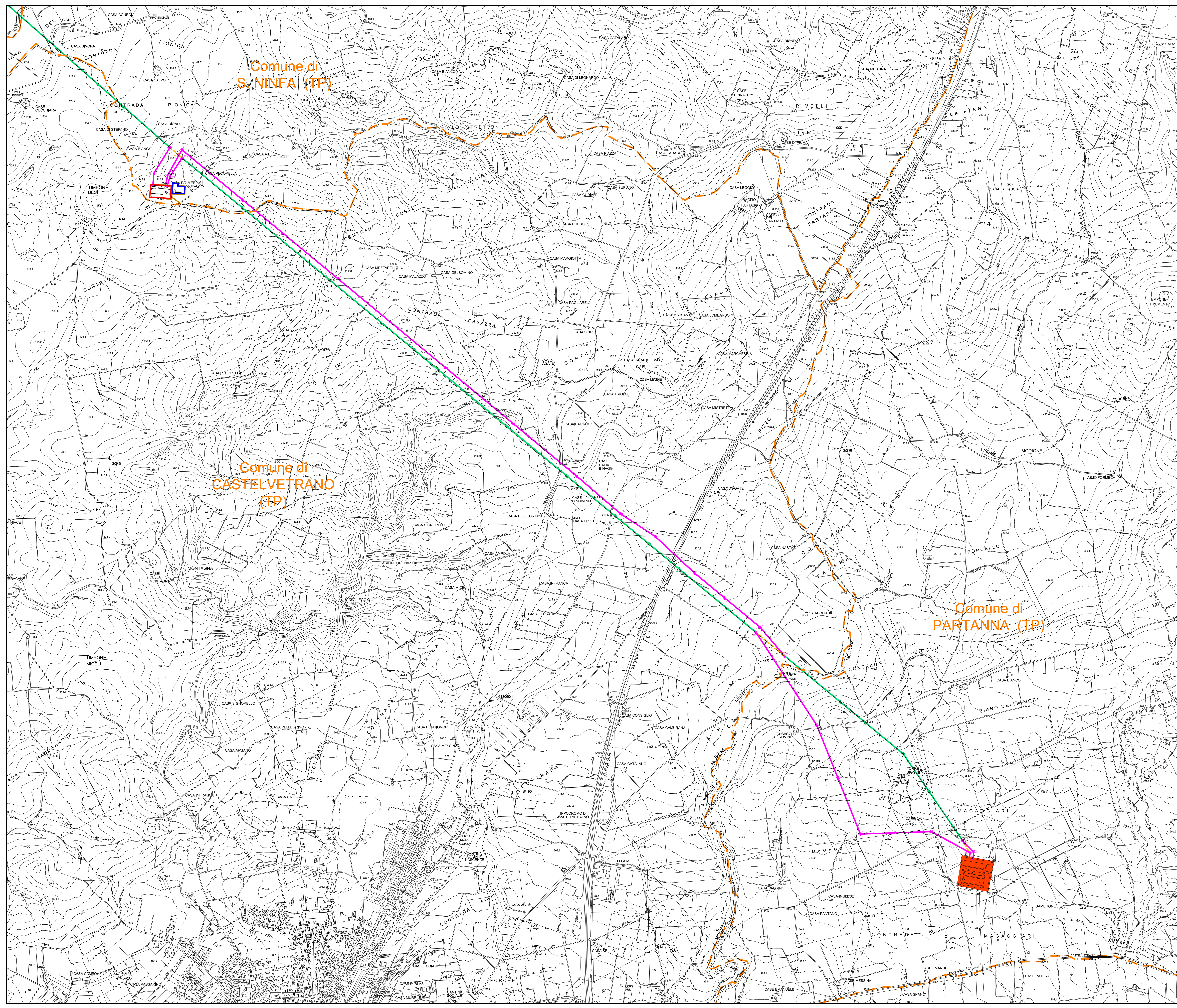
**IMPIANTO DI PRODUZIONE DI ENERGIA ELETTRICA
 DA FONTE FOTOVOLTAICA DA 150 MW "POZZILLO"
 ADEGUAMENTO DELLE INFRASTRUTTURE DELLA RTN**

PIANO TECNICO DELLE OPERE

Sezione 1	INQUADRAMENTO SU ORTOFOTO	N. Tavola 01.02.04
PARTE GENERALE		Formato A0
		Scala 1:10.000

REVISIONI					
REV.	DATA	MODIFICA	ESEGUITO	VERIFICATO	APPROVATO
00	Maggio 2019	Prima stesura	Ing. Francesco Chiar	Ing. Francesco Chiar	Ing. Francesco Chiar
01	Aprile 2021	Modifica richiesta da Terna S.p.A	Ing. Francesco Chiar	Ing. Francesco Chiar	Ing. Francesco Chiar
02					
03					
04					
05					

PROFESSIONISTA INCARICATO: Ing. Francesco Chiar	COMMITTENTE: ENERGIA VERDE TRAPANI SRLS <small>Via Trapani, 10 - 91012 Trapani (TP)</small> <small>P.IVA 04580000912 - R.E.A. TP10742010001</small> <small>TRAPANI (TP) 10/001</small>
	
	GESTORE RETE: 



- Legenda**
- Area futura Stazione Elettrica RTN 220 kV "Partanna 3"
 - Area futura Stazione di trasformazione 30/220 kV di utenza
 - SE RTN esistente "Partanna"
 - Confini comunali
 - Linea aerea RTN 220 kV esistente "Partanna-Fulgatore"
 - Futuri elettrodoti aerei 220 kV
 - Tratti di linea aerea 220 kV esistente da demolire
 - XX Nuovo sostegno 220 kV n.XX
 - XX Sostegno 220 kV esistente n. XX
 - XX Sostegno 220 kV esistente n.XX da demolire

C.T.R. sezioni 618060 - 618070 - 618110

REGIONE SICILIANA
 Libero Consorzio Comunale di Trapani
 Comuni di Santa Ninfa, Castelvetrano e Partanna

**IMPIANTO DI PRODUZIONE DI ENERGIA ELETTRICA
 DA FONTE FOTOVOLTAICA DA 150 MW "POZZILLO"
 ADEGUAMENTO DELLE INFRASTRUTTURE DELLA RTN**

PIANO TECNICO DELLE OPERE

Sezione 1	COROGRAFIA SU C.T.R.	N. Tavola 01.02.05
PARTE GENERALE		Formato AD 1:10.000

REV.	DATA	MODIFICA	ESISTITO	VERIFICATO	APPROVATO
00	05/05/2019	Prima emissione	Ing. Francesco Chiri	Ing. Francesco Chiri	Ing. Francesco Chiri
01	04/04/2021	Modifica richiesta da Terna S.p.A.	Ing. Francesco Chiri	Ing. Francesco Chiri	Ing. Francesco Chiri
02					
03					
04					
05					

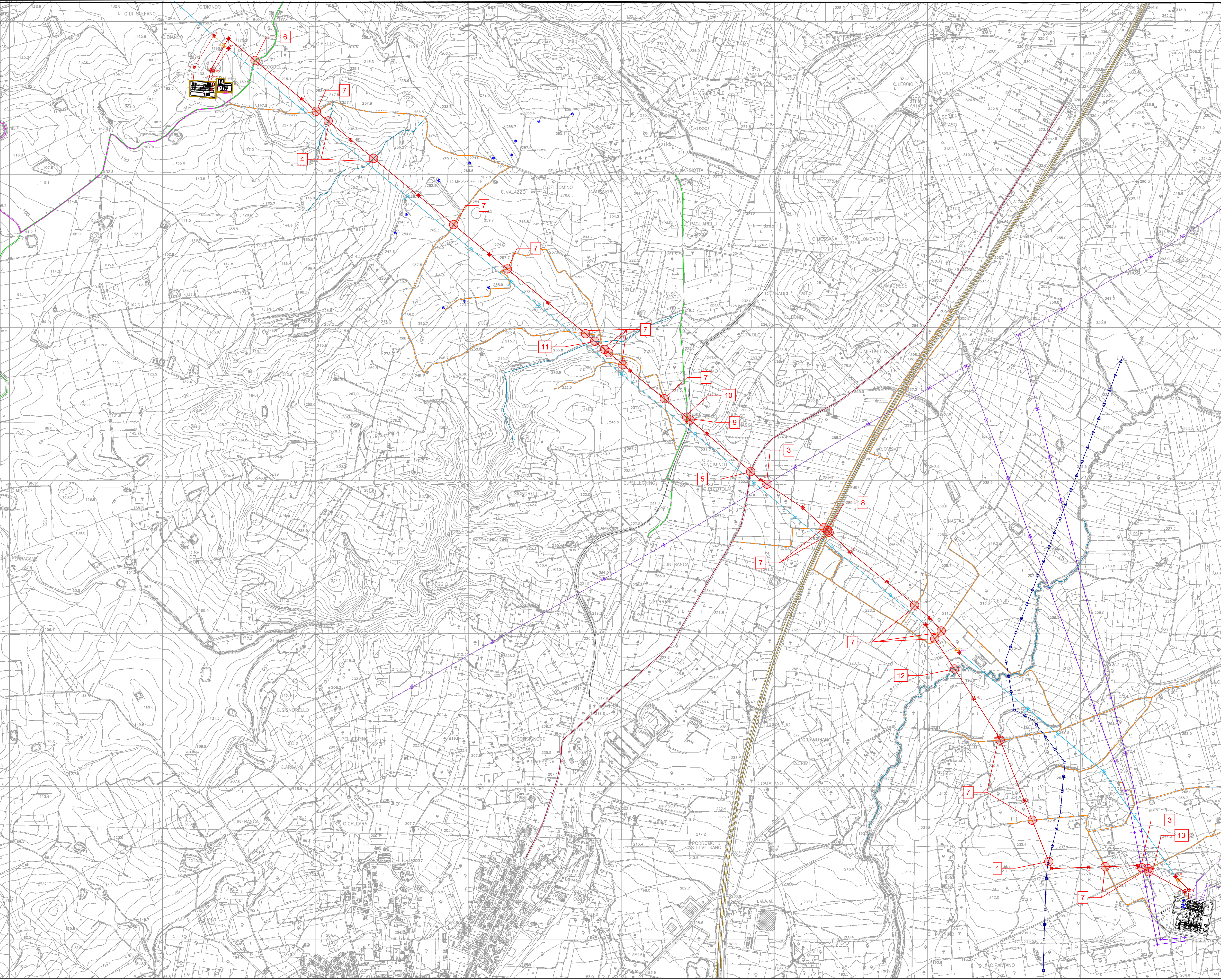
PROFESSIONISTA INCARICATO:
 Ing. Francesco Chiri

COMMITTENTE:
ENERGIAVERDE TRAPANI S.r.l.s.
 Via S. Sebastiano 10, 91012 Partanna (TP)
 P.IVA 02525520917

GESTORE RETE:

LEGENDA

-  Cavidotto AT interrato
-  ST Energia Verde Trapani
-  SE TERNA Partanna 3
-  Elettrodotta aereo 220 kV esistente "Partanna-Fulgatore"
-  Nuovi raccordi aerei 220 kV
-  Sostegno 220 kV esistente
-  Sostegno 220 kV esistente da dismettere
-  Nuovi sostegni 220 kV
-  ST Partanna 220 + ampliamento
-  1 - Gasdotto Snam Rete Gas S.p.A
-  2 - Aerogeneratore
-  3 - Linea AT 150 kV esistente Partanna-CP Mazara
-  13 - Linea AT 150 kV esistente Partanna-Santa Ninfa
-  4 - Corso d'acqua Fosso Besi
-  11 - Corso d'acqua Canale Torretta
-  12 - Corso d'acqua Fiume Modione Selino
-  5 - Strada Statale S.S. 119
-  6 - Strada Provinciale S.P. 71
-  10 - Strada Provinciale S.P. 82
-  7 - Strade Comunali
-  8 - Autostrada A29
-  9 - Linea ferrata Castelvetrano - Nuova Gibellina
-  Impianto di utenza linee MT interrate



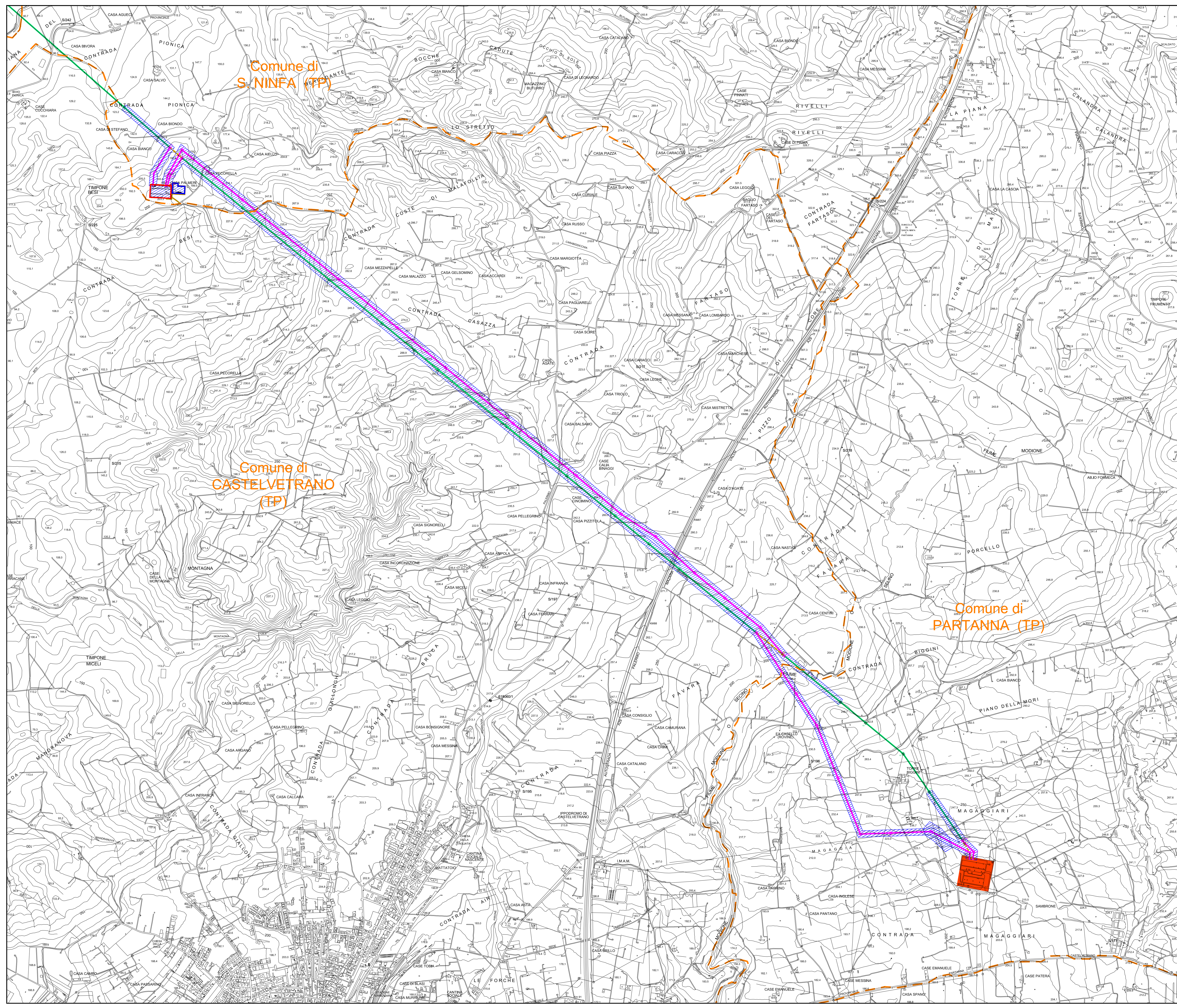
**IMPIANTO DI PRODUZIONE DI ENERGIA ELETTRICA
 DA FONTE FOTOVOLTAICA DA 150 MW "POZZILLO"**
ADEGUAMENTO DELLE INFRASTRUTTURE DELLA RTN

PIANO TECNICO DELLE OPERE

Sezione	1		N. Tavola	01.02.05 a
PARTE GENERALE		CARTA GENERALE DELLE INTERFERENZE	Formato	Scala
			A1+	1:10.000

REVISIONI					
REV	DATA	MODIFICA	ESEGUITO	VERIFICATO	APPROVATO
00	Maggio 2019	Prima stesura	Ing. Francesco Chiri	Ing. Francesco Chiri	Ing. Francesco Chiri
01	Aprile 2021	Modifica richiesta da Tema S.p.A	Ing. Francesco Chiri	Ing. Francesco Chiri	Ing. Francesco Chiri
02					
03					
04					
05					

PROFESSIONISTA INCARICATO: Ing. Francesco Chiri	COMMITTENTE: ENERGIA VERDE TRAPANI S.R.L. VIA XX Settembre 100A - 91012 Trapani (TP) P.IVA 0673414086308 - C.A.P. 91012
	GESTORE RETE: 



- Legenda**
- Area futura Stazione Elettrica RTN 220 kV "Partanna 3"
 - Area futura Stazione di trasformazione 30/220 kV di utenza
 - SE RTN esistente "Partanna"
 - Confini comunali
 - Linea aerea RTN 220 kV esistente "Partanna-Fulgatore"
 - Futuri elettrodotti aerei 220 kV
 - Tratti di linea aerea 220 kV esistente da demolire
 - XX Nuovo sostegno 220 kV n.XX
 - XX Sostegno 220 kV esistente n. XX
 - XX Sostegno 220 kV esistente n.XX da demolire
 - Distanza di Prma Approssimazione

C.T.R. sezioni 618060 - 618070 - 618110

REGIONE SICILIANA
 Libero Consorzio Comunale di Trapani
 Comuni di Santa Ninfa, Castelvetrano e Partanna

**IMPIANTO DI PRODUZIONE DI ENERGIA ELETTRICA
 DA FONTE FOTOVOLTAICA DA 150 MW "POZZILLO"
 ADEGUAMENTO DELLE INFRASTRUTTURE DELLA RTN**

PIANO TECNICO DELLE OPERE

Sezione 1	COROGRAFIA SU C.T.R. CON DPA	N. Tavola 01.02.05 b
PARTE GENERALE		Formato A4
		Scala 1:10.000

REV.	DATA	MODIFICA	ESULTATO	VERIFICATO	APPROVATO
00	Maggio 2019	Prima emissione	Ing. Francesco Chiri	Ing. Francesco Chiri	Ing. Francesco Chiri
01	Aprile 2021	Modifica richiesta da Terna S.p.A.	Ing. Francesco Chiri	Ing. Francesco Chiri	Ing. Francesco Chiri
02					
03					
04					
05					

PROFESSIONISTA INCARICATO: Ing. Francesco Chiri	COMMITTENTE: ENERGIA VERDE TRAPANI SRLS Via S. Sebastiano n. 609 - Palermo (PA) P.IVA 06734140922
GESTORE RETE: 	

Legenda

Vincoli Archeologici art.10 D.lgs. 42/2004 (ex1089/39)

- Immobili ed aree di notevole interesse pubblico sottoposte a vincolo paesaggistico ex art. 136, D.lgs. 42/2004 e s.m.i.

D.lgs. 42/2004 e s.m.i., art.134, lett. b) - aree di cui all'art. 142

- Territori costieri compresi entro i 300 m. dalla battigia - comma 1, lett.a)
- Territori contermini ai laghi compresi in una fascia di 300 m. dalla battigia - comma 1, lett. b)
- Fiumi, torrenti e corsi d'acqua e relative sponde per una fascia di 150 m. - comma 1, lett. c)
- Aree protette (Riserve) - comma 1, lett. f)
- Territori ricoperti da boschi o sottoposti a vincolo di rimboscimento - comma 1, lett. g)
- Zone umide - comma 1, lett. i)
- Aree e siti di interesse archeologico - comma 1, lett. n)

D.lgs. 42/2004 e s.m.i., art.134, lett. c)

- Ulteriori immobili ed aree specificatamente individuati a termini dell'art.136 e sottoposti a tutela dal Piano Paesaggistico

Paesaggi Locali



Limiti comunali



REGIONE SICILIANA

Libero Consorzio Comunale di Trapani

Comuni di Castelvetrano, Mazara del Vallo, Partanna, Salemi e Santa Ninfa

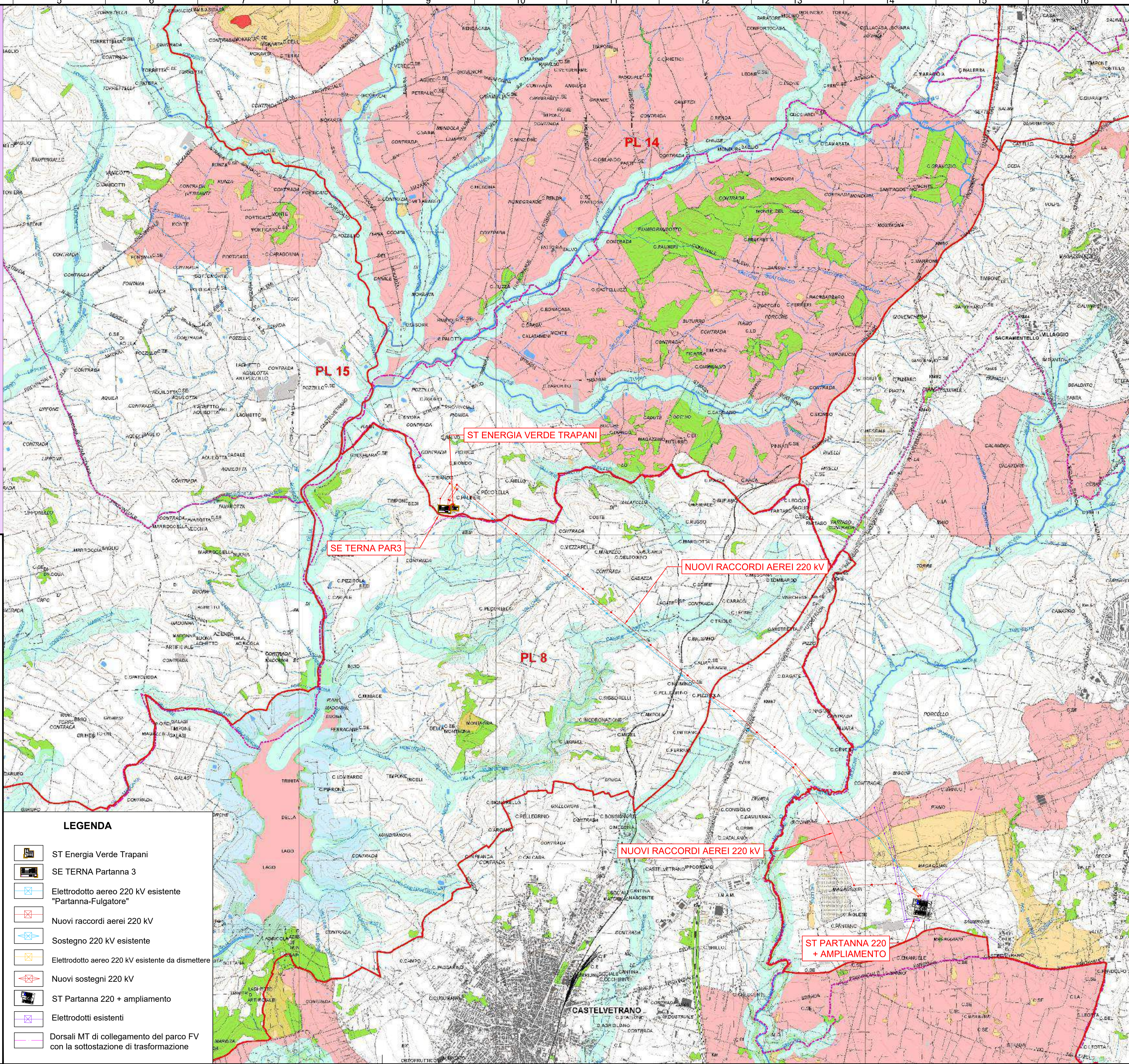
IMPIANTO DI PRODUZIONE DI ENERGIA ELETTRICA
DA FONTE FOTOVOLTAICA DA 150 MW "FV-POZZILLO"
ADEGUAMENTO DELLE INFRASTRUTTURE DELLA RTN

PIANO TECNICO DELLE OPERE

Sezione 1	N. Tavola 01.02.06 a
PARTE GENERALE	CARTA DEI VINCOLI SU CTR
Formato A1	Scala 1:25.000

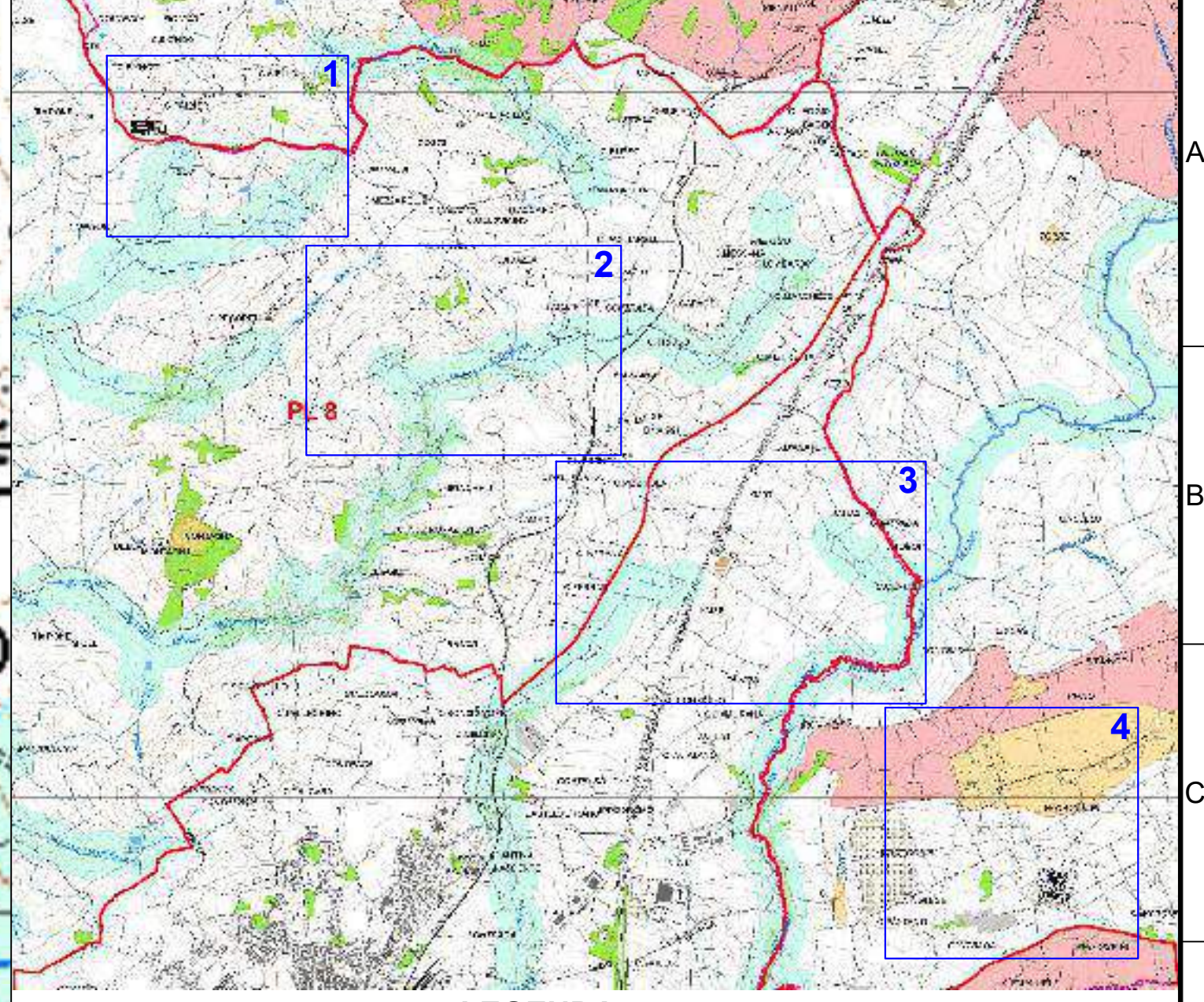
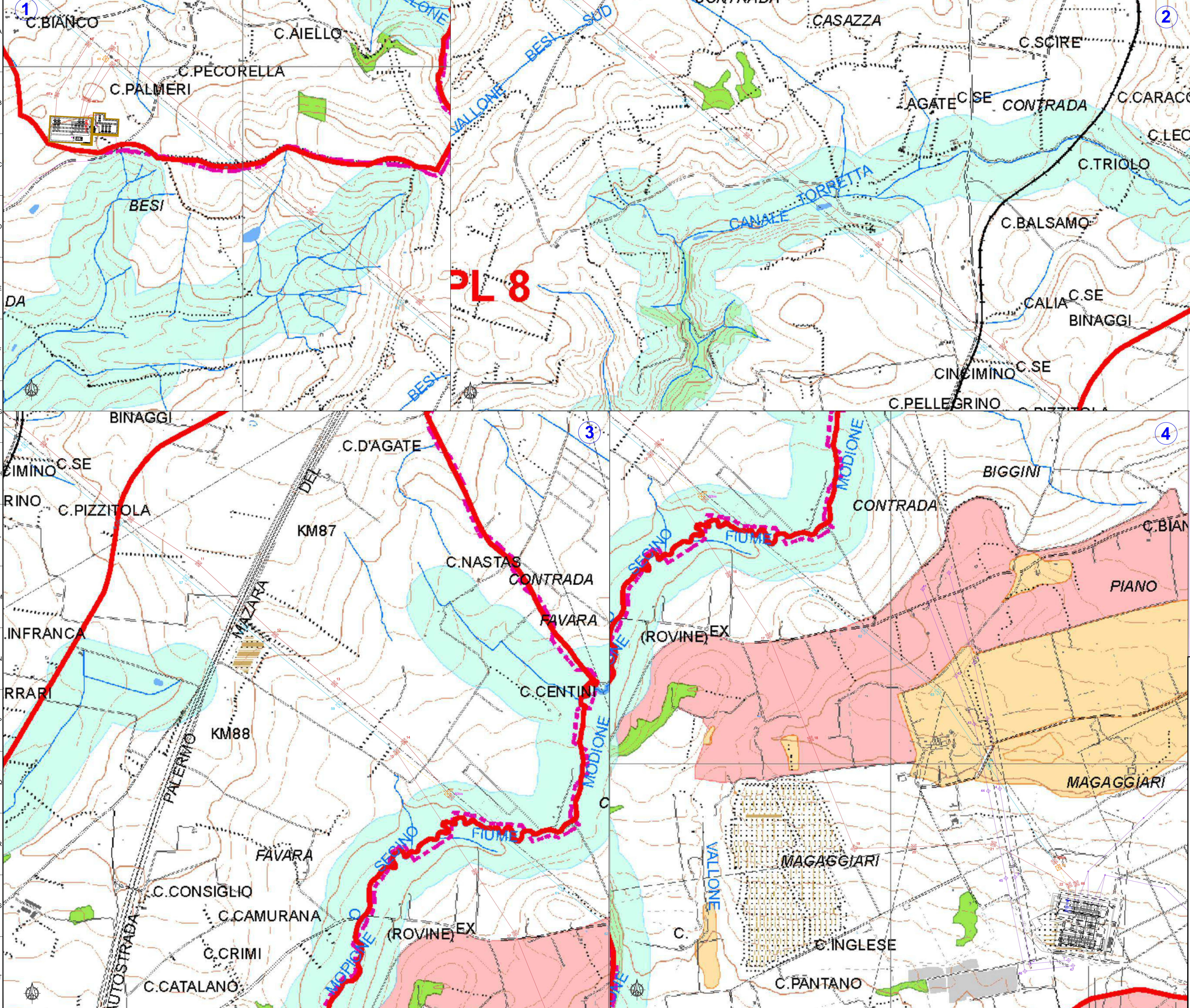
REV.	DATA	MODIFICA	ESEQUITO	VERIFICATO	APPROVATO
00	Maggio 2019	Prima esecuzione	Ing. Giuseppe Santomita Villa	Ing. Giuseppe Santomita Villa	Ing. Giuseppe Santomita Villa
01	Aprile 2021	Modifica richiesta da Terna S.p.a.	Ing. Giuseppe Santomita Villa	Ing. Giuseppe Santomita Villa	Ing. Giuseppe Santomita Villa
02					
03					
04					
05					

PROFESSIONISTA INCARICATO: Ing. Giuseppe Santomita Villa	COMMITTENTE: ENERGIA VERDE TRAPANI S.R.L. VIA XXV MARZO, 14 - 91012 (Mazara del Vallo) (TP) P.IVA 06734140912
	GESTORE RETE:



LEGENDA

- ST Energia Verde Trapani
- SE TERNA Partanna 3
- Elettrodotto aereo 220 kV esistente "Partanna-Fulgatore"
- Nuovi raccordi aerei 220 kV
- Sostegno 220 kV esistente
- Elettrodotto aereo 220 kV esistente da dismettere
- Nuovi sostegni 220 kV
- ST Partanna 220 + ampliamento
- Elettrodotti esistenti
- Dorsali MT di collegamento del parco FV con la sottostazione di trasformazione



- LEGENDA**
- SE TERNA Partanna 3
 - Elettrodotto aereo 220 kV esistente "Partanna-Fulgatore"
 - Nuovi raccordi aerei 220 kV
 - Sostegno 220 kV esistente
 - ST Energia Verde Trapani
 - Elettrodotto aereo 220 kV esistente da dismettere
 - Nuovi sostegni 220 kV
 - ST Partanna 220 + ampliamento
 - Elettrodotto esistenti
 - Dorsali MT di collegamento del parco PV con la sottostazione di trasformazione

- Legenda**
- Vincoli Archeologici art.10 D.lgs. 42/2004 (ex1089/39)**
- D.lgs. 42/2004 e s.m.i., art.134, lett. a)
 - Immobili ed aree di notevole interesse pubblico sottoposte a vincolo paesaggistico ex art. 136, D.lgs. 42/2004 e s.m.i.
 - D.lgs. 42/2004 e s.m.i., art.134, lett. b) - aree di cui all'art. 142
 - Territori costieri compresi entro i 300 m. dalla battigia - comma 1, lett. a)
 - Territori contermini ai laghi compresi in una fascia di 300 m. dalla battigia - comma 1, lett. b)
 - Fiumi, torrenti e corsi d'acqua e relative sponde per una fascia di 150 m. - comma 1, lett. c)
 - Aree protette (Riserve) - comma 1, lett. f)
 - Territori ricoperti da boschi o sottoposti a vincolo di rimboscimento - comma 1, lett. g)
 - Zone umide - comma 1, lett. i)
 - Aree e siti di interesse archeologico - comma 1, lett. n)
 - D.lgs. 42/2004 e s.m.i., art.134, lett. c)
 - Ulteriori immobili ed aree specificatamente individuati a termini dell'art.136 e sottoposti a tutela dal Piano Paesaggistico
- Paesaggi Locali**
- Limiti comunali

REGIONE SICILIANA
 Libero Consorzio Comunale di Trapani
 Comuni di Castelvetrano, Mazara del Vallo, Partanna, Salemi e Santa Ninfa

IMPIANTO DI PRODUZIONE DI ENERGIA ELETTRICA DA FONTE FOTOVOLTAICA DA 150 MW "FV-POZZILLO"
 ADEGUAMENTO DELLE INFRASTRUTTURE DELLA RTN

PIANO TECNICO DELLE OPERE

Sezione	1	N. Tavola	01.02.06 b
PARTE GENERALE	CARTA DEI VINCOLI SU CTR	Formato	Scale
		AD	1:5.000

REV.	DATA	MODIFICA	ESIBITO	VERIFICATO	APPROVATO
00	05/05/2019	Piano base	Ing. Giuseppe Scudato	Ing. Giuseppe Scudato	Ing. Giuseppe Scudato
01	01/04/2021	Modifica rispetto alla Tavola 0.2.0	Ing. Giuseppe Scudato	Ing. Giuseppe Scudato	Ing. Giuseppe Scudato
02					
03					
04					
05					

PROFESSIONISTA INCARICATO:
 Ing. Giuseppe Scudato
 Via S. Vito, 10 - 91012 - Trapani (TP) - P.IVA 06734200912

COMMITTENTE:
 ENERGIASUD TRAPANI S.p.A.
 Via S. Vito, 10 - 91012 - Trapani (TP) - P.IVA 06734200912

GESTORE RETE:
 ENERGIASUD TRAPANI S.p.A.

LEGENDA

LIVELLI DI PERICOLOSITA'

- P0 basso
- P1 moderato
- P2 medio
- P3 elevato
- P4 molto elevato
- Sito di attenzione

LIVELLI DI RISCHIO

- R1 moderato
- R2 medio
- R3 elevato
- R4 molto elevato

Limite Bacino
Limite comunale

LEGENDA

- ST Energia Verde Trapani
- SE TERNA Partanna 3
- Elettrodotto aereo 220 kV esistente "Partanna-Fulgatore"
- Nuovi raccordi aerei 220 kV
- Sostegno 220 kV esistente
- Elettrodotto aereo 220 kV esistente da dismettere
- Nuovi sostegni 220 kV
- ST Partanna 220 + ampliamento
- Elettrodotti esistenti
- Dorsali MT di collegamento del parco FV con la sottostazione di trasformazione

REGIONE SICILIANA
Libero Consorzio Comunale di Trapani
Comuni di Castelvetrano, Mazara del Vallo, Partanna, Salemi e Santa Ninfa

IMPIANTO DI PRODUZIONE DI ENERGIA ELETTRICA DA FONTE FOTOVOLTAICA DA 150 MW "FV-POZZILLO"
ADEGUAMENTO DELLE INFRASTRUTTURE DELLA RTN

PIANO TECNICO DELLE OPERE

Sezione 1
PARTE GENERALE

CARTA DELLA PERICOLOSITA' E DEL RISCHIO GEOMORFOLOGICO

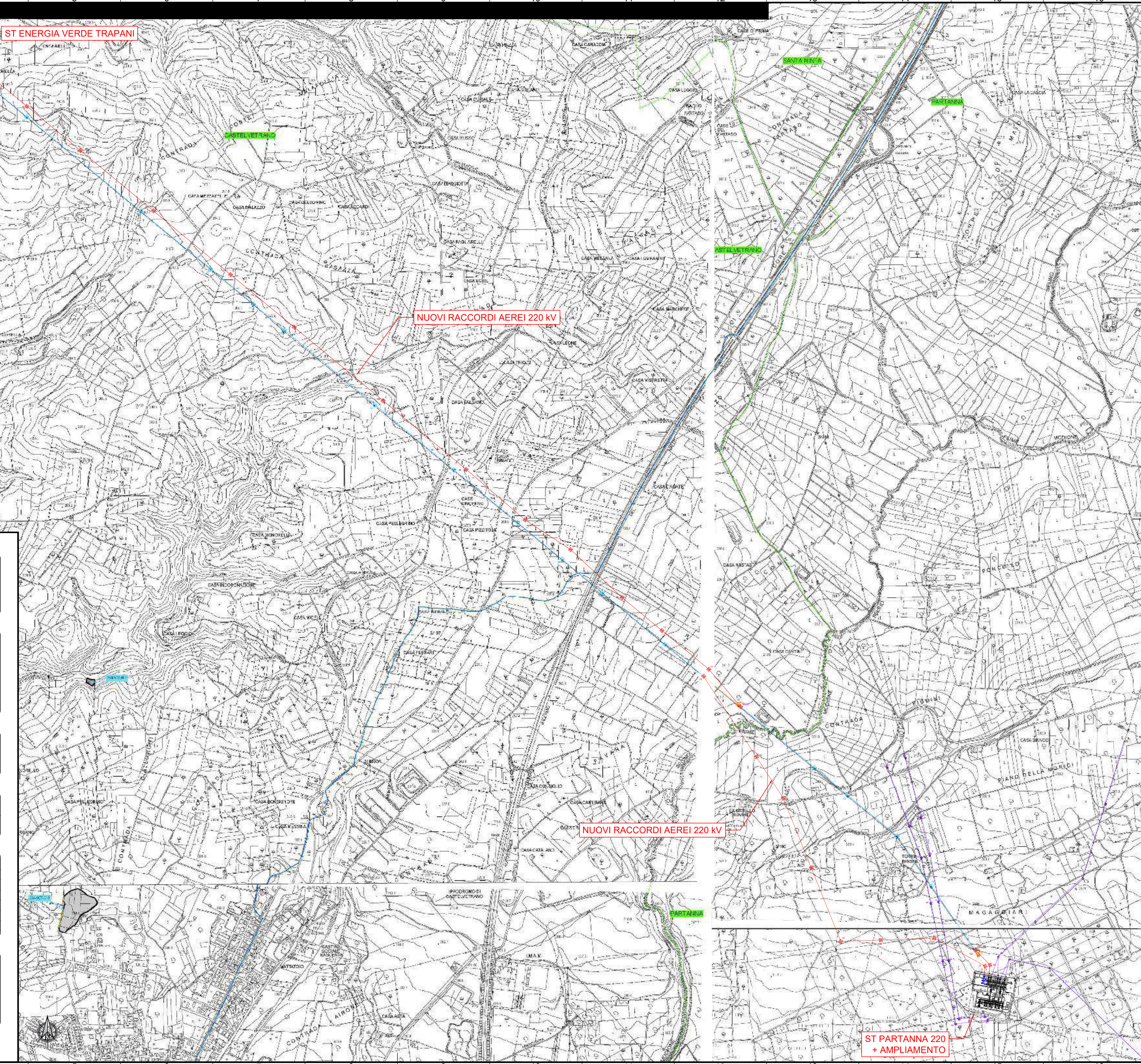
N. Tavola 01.02.07 a
Formato A1
Scala 1:10.000

REVISIONI					
REV.	DATA	MODIFICA	ESEGUITO	VERIFICATO	APPROVATO
00	Maggio 2019	Prima esecuzione	Ing. Giuseppe Santaromita Villa	Ing. Giuseppe Santaromita Villa	Ing. Giuseppe Santaromita Villa
01	Aprile 2021	Modifica richiesta da Terna S.p.a.	Ing. Giuseppe Santaromita Villa	Ing. Giuseppe Santaromita Villa	Ing. Giuseppe Santaromita Villa
02					
03					
04					
05					

PROFESSIONISTA INCARICATO:
Ing. Giuseppe Santaromita Villa

COMMITTENTE:
ENERGIA VERDE TRAPANI S.R.L.
VIA XX SETTEMBRE 101, 91024 TRAPANI (TP)
P.IVA 06734740918

GESTORE RETE:



LEGENDA

FENOMENI FRANOSI

- Crollo ero ribaltamento
- Calamento rapido
- Sprofondamento
- Scurimento
- Frana complessa
- Espansione laterale o deformazione gravitativa (DGPV)
- Calamento lento
- Area a frangenti diffusa
- Deformazione superficiale lenta
- Calanco
- Diseesti dovuti ad erosione accelerata
- Sito di attenzione per dissesti potenziali

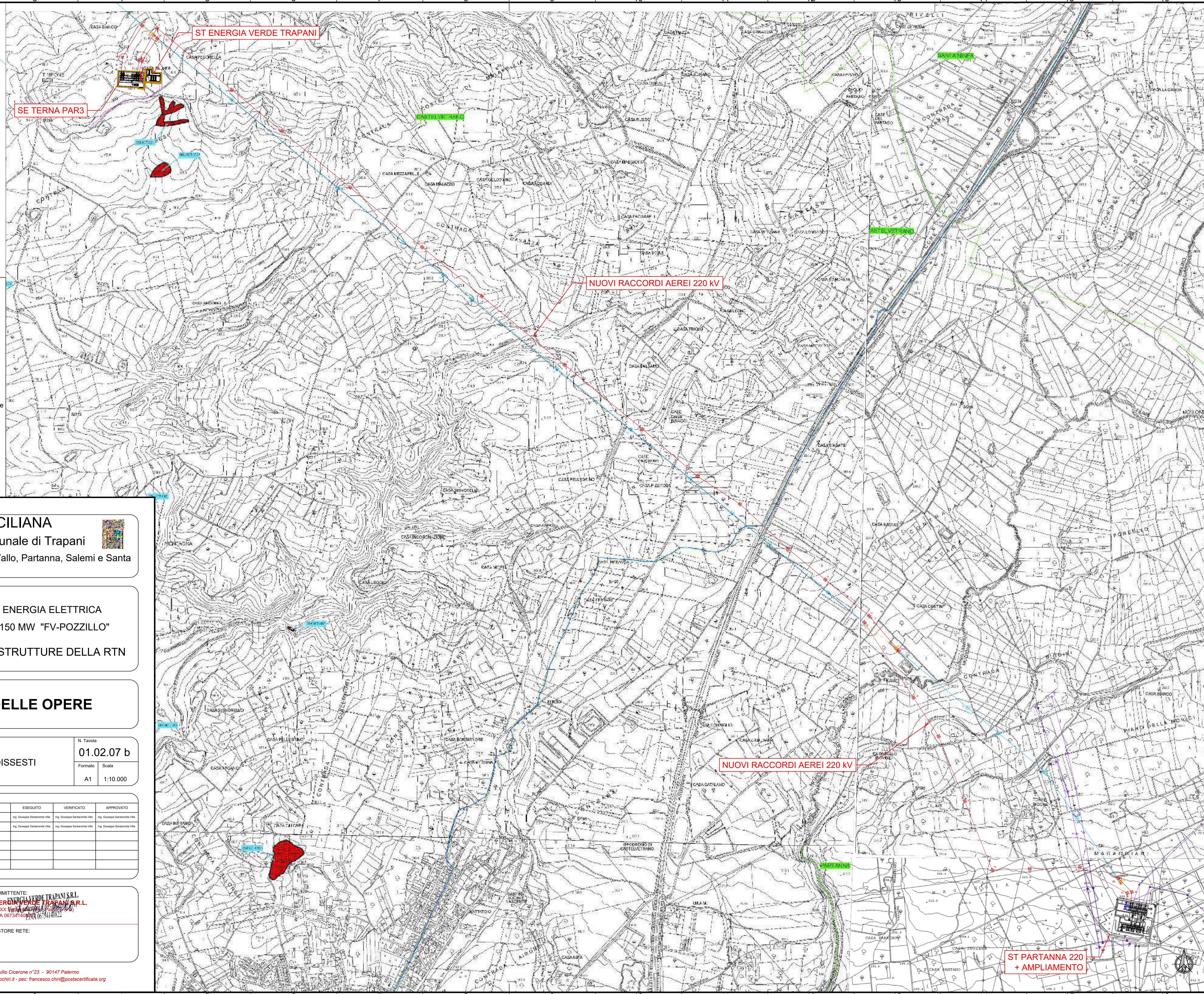
STATO DI ATTIVITA'

- Attivo
- Inattivo
- Quiescente
- Stabilizzato artificialmente o naturalmente

Limite Baio
Limite comunale

LEGENDA

- ST Energia Verde Trapani
- SE TERNA Partanna 3
- Elettrodotto aereo 220 kV esistente "Partanna-Fulgatore"
- Nuovi raccordi aerei 220 kV
- Sostegno 220 kV esistente
- Elettrodotto aereo 220 kV esistente da dismettere
- Nuovi sostegni 220 kV
- ST Partanna 220 + ampliamento
- Elettrodotti esistenti
- Dorsali MT di collegamento del parco FV con la sottostazione di trasformazione



REGIONE SICILIANA
Libero Consorzio Comunale di Trapani
Comuni di Castelvetrano, Mazara del Vallo, Partanna, Salemi e Santa Ninfa

IMPIANTO DI PRODUZIONE DI ENERGIA ELETTRICA DA FONTE FOTOVOLTAICA DA 150 MW "FV-POZZILLO"
ADEGUAMENTO DELLE INFRASTRUTTURE DELLA RTN

PIANO TECNICO DELLE OPERE

Sezione 1
PARTE GENERALE
CARTA DEI DISSESTI

N. Tavola 01.02.07 b
Formato A1
Scala 1:10.000

REV.	DATA	MODIFICA	ESEGUITO	VERIFICATO	APPROVATO
00	Maggio 2019	Prima esecuzione	Ing. Giuseppe Santaromita Villa	Ing. Giuseppe Santaromita Villa	Ing. Giuseppe Santaromita Villa
01	Aprile 2021	Modifica richiesta da Terna S.p.a.	Ing. Giuseppe Santaromita Villa	Ing. Giuseppe Santaromita Villa	Ing. Giuseppe Santaromita Villa
02					
03					
04					
05					

PROFESSIONISTA INCARICATO:
Ing. Giuseppe Santaromita Villa

COMMITTENTE:
ENERGIA VERDE TRAPANI S.R.L.
VIA XX SETTEMBRE, 100 - 91012 TRAPANI (TP)
P.IVA 06734740912

GESTORE RETE:

Studio Tecnico Ing. Francesco Chiri - Via Marco Tullio Cicerone n°23 - 90147 Palermo
Tel: +39 091 6195726 - Fax: +39 091 9783000 - email: info@studiochiri.it - pec: francesco.chiri@postacertificata.org



REGIONE SICILIANA

Libero Consorzio Comunale di Trapani

Comuni di Castelvetrano, Mazara del Vallo, Partanna, Salemi e Santa Ninfa

IMPIANTO DI PRODUZIONE DI ENERGIA ELETTRICA
DA FONTE FOTOVOLTAICA DA 150 MW "FV-POZZILLO"
ADEGUAMENTO DELLE INFRASTRUTTURE DELLA RTN

PIANO TECNICO DELLE OPERE

Sezione	1	N. Tavola	01.02.08 c
PARTE GENERALE	INQUADRAMENTO SU PRG PARTANNA	Formato	Scala
		A1	1:5.000

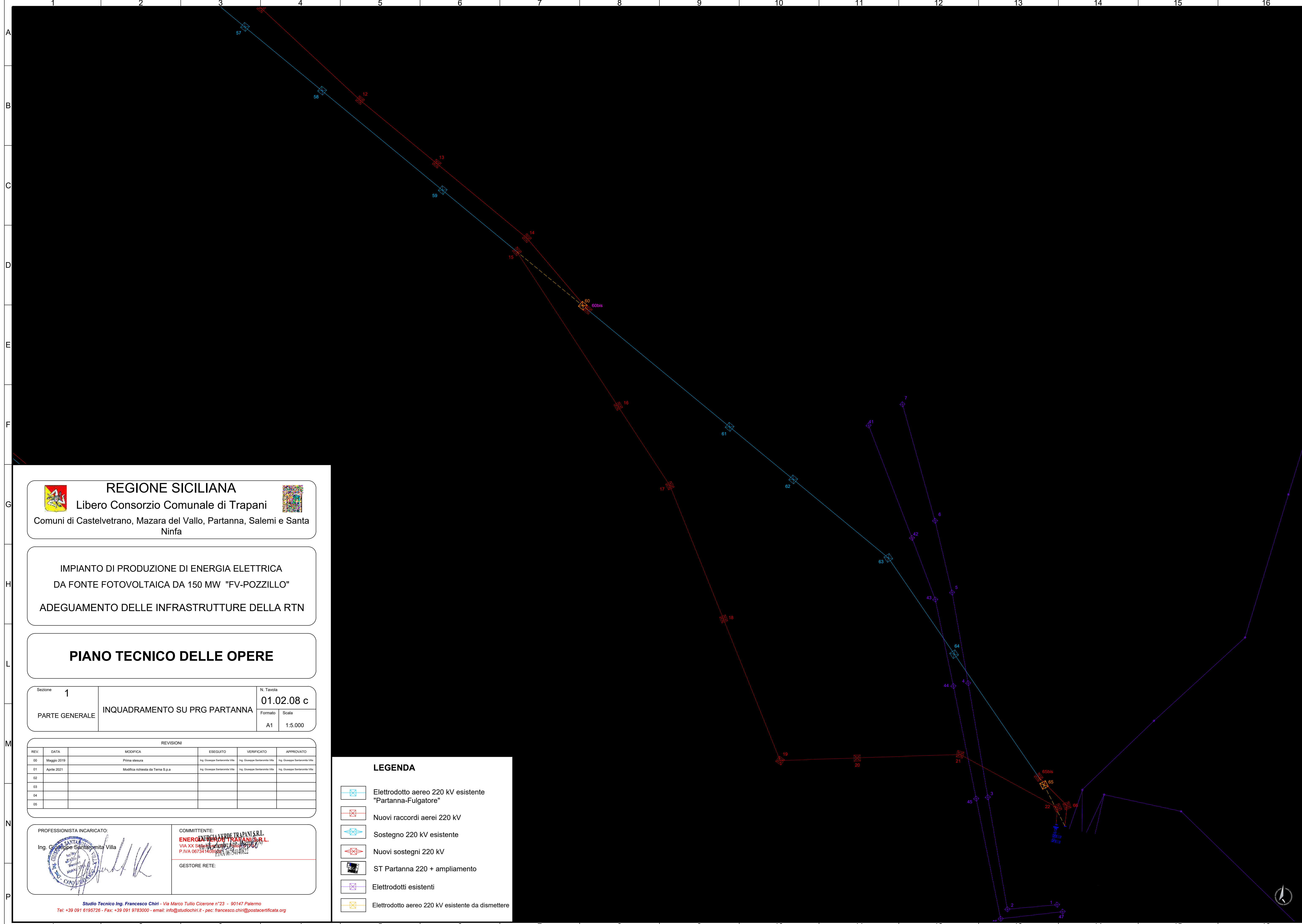
REVISIONI					
REV.	DATA	MODIFICA	ESEGUITO	VERIFICATO	APPROVATO
00	Maggio 2019	Prima elestura	Ing. Giuseppe Santaromita Villa	Ing. Giuseppe Santaromita Villa	Ing. Giuseppe Santaromita Villa
01	Aprile 2021	Modifica richiesta da Terna S.p.a	Ing. Giuseppe Santaromita Villa	Ing. Giuseppe Santaromita Villa	Ing. Giuseppe Santaromita Villa
02					
03					
04					
05					

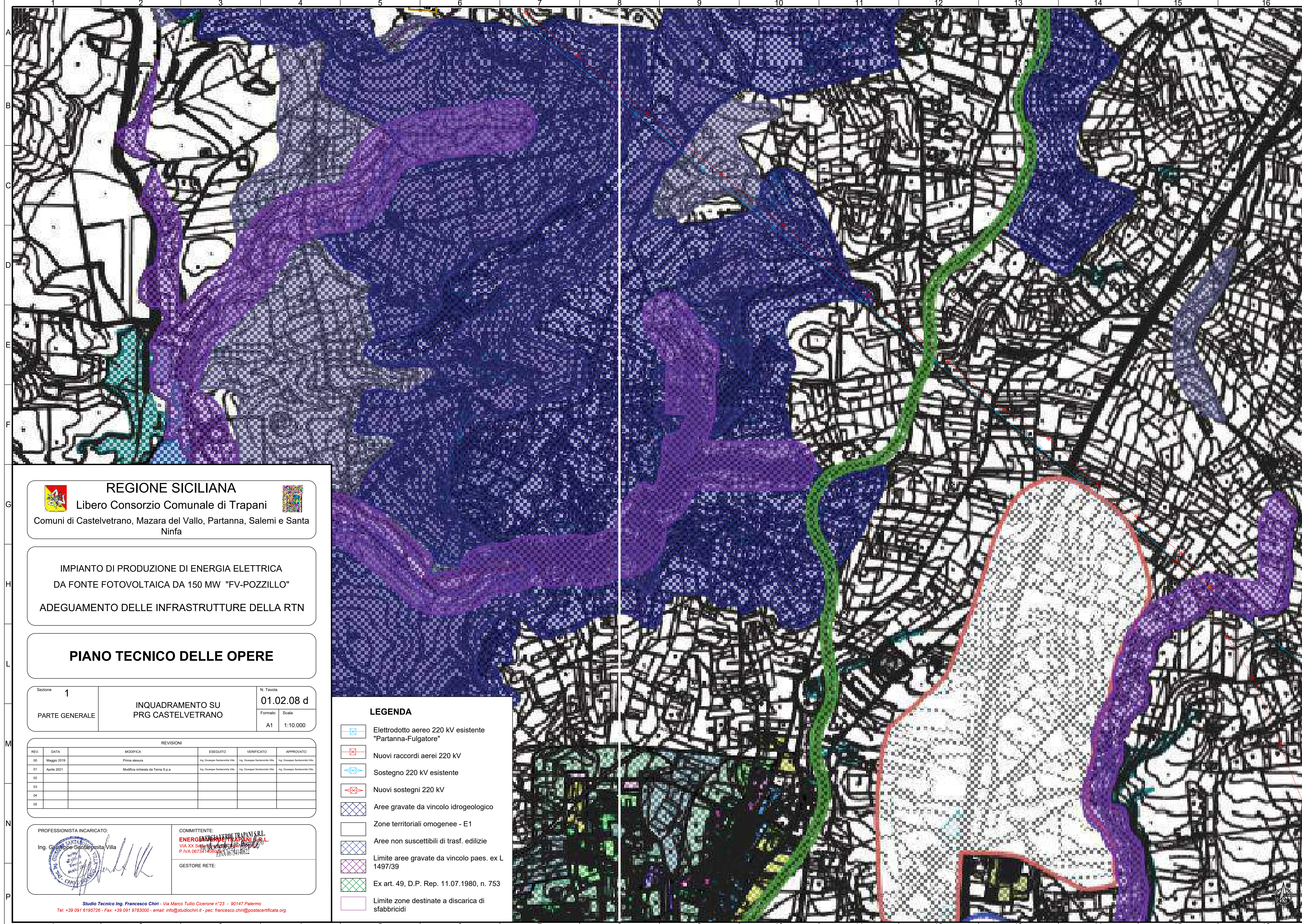
PROFESSIONISTA INCARICATO: Ing. Giuseppe Santaromita Villa	COMMITTENTE: ENERGIA VERDE TRAPANI S.R.L. VIA XX Settembre, 100 - 91012 Partanna (TP) P.IVA 06734140822
GESTORE RETE:	

Studio Tecnico Ing. Francesco Chiri - Via Marco Tullio Cicerone n°23 - 90147 Palermo
Tel: +39 091 6195726 - Fax: +39 091 9783000 - email: info@studiochiri.it - pec: francesco.chiri@postacertificata.org

LEGENDA

- Elettrodotto aereo 220 kV esistente "Partanna-Fulgatore"
- Nuovi raccordi aerei 220 kV
- Sostegno 220 kV esistente
- Nuovi sostegni 220 kV
- ST Partanna 220 + ampliamento
- Elettrodotti esistenti
- Elettrodotto aereo 220 kV esistente da dismettere





REGIONE SICILIANA
 Libero Consorzio Comunale di Trapani
 Comuni di Castelvetrano, Mazara del Vallo, Partanna, Salemi e Santa Ninfa

IMPIANTO DI PRODUZIONE DI ENERGIA ELETTRICA
 DA FONTE FOTOVOLTAICA DA 150 MW "FV-POZZILLO"
 ADEGUAMENTO DELLE INFRASTRUTTURE DELLA RTN

PIANO TECNICO DELLE OPERE

Sezione **1** N. Tavola **01.02.08 d**
 PARTE GENERALE INQUADRAMENTO SU PRG CASTELVETRANO
 Formato A1 Scala 1:10.000

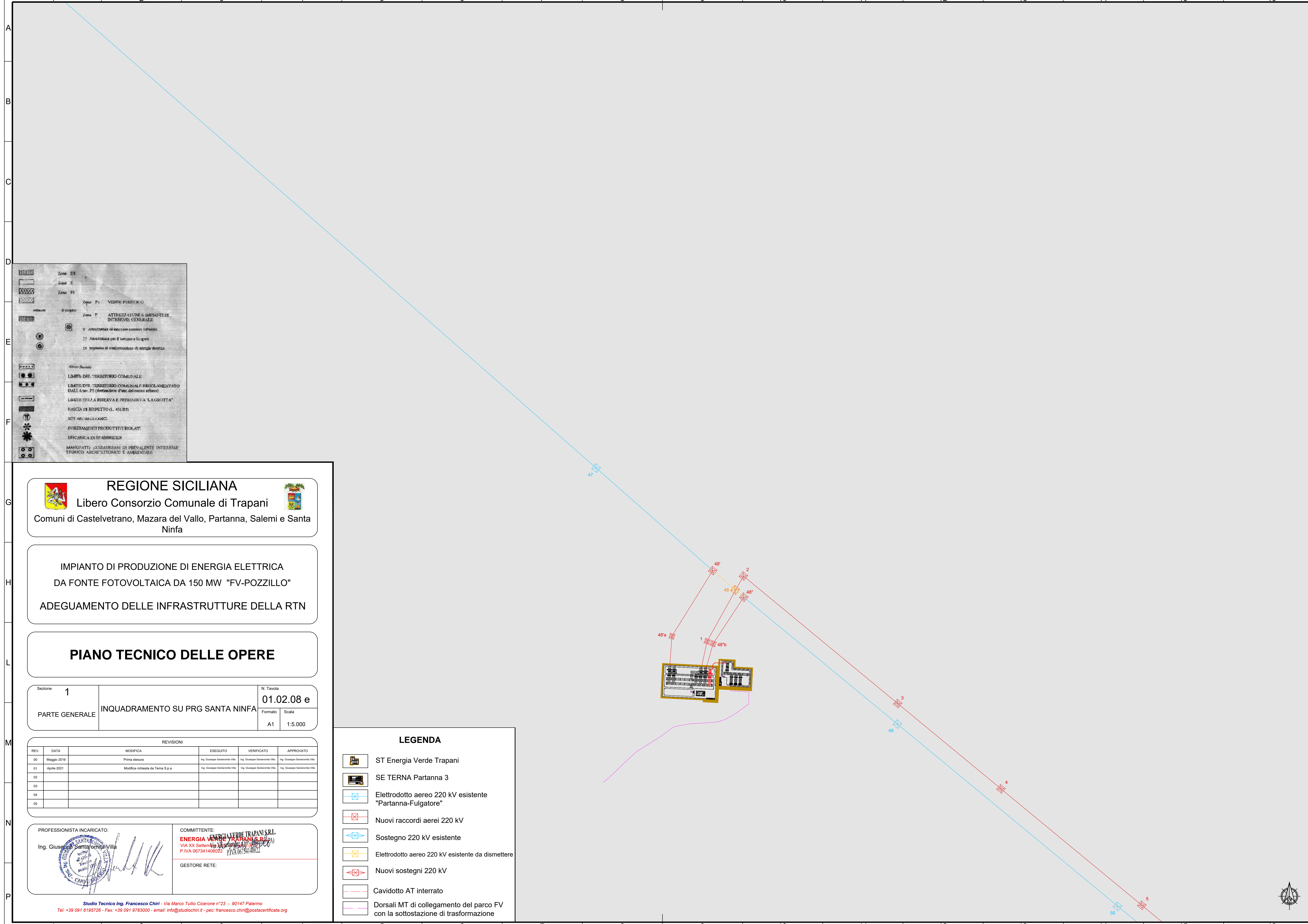
REVISIONI					
REV.	DATA	MODIFICA	ESEGUITO	VERIFICATO	APPROVATO
00	Maggio 2019	Prima esecuzione	Ing. Giuseppe Santaronita Villa	Ing. Giuseppe Santaronita Villa	Ing. Giuseppe Santaronita Villa
01	Aprile 2021	Modifica richiesta da Termi S.p.a	Ing. Giuseppe Santaronita Villa	Ing. Giuseppe Santaronita Villa	Ing. Giuseppe Santaronita Villa
02					
03					
04					
05					

PROFESSIONISTA INCARICATO:
 Ing. *Giuseppe Santaronita Villa*

COMMITTENTE:
ENERGIA VERDE TRAPANI S.R.L.
 VIA XX Settembre 100, 91012 Trapani (TP)
 P.IVA 06734140822

GESTORE RETE:

- LEGENDA**
- Elettrodotto aereo 220 kV esistente "Partanna-Fulgatore"
 - Nuovi raccordi aerei 220 kV
 - Sostegno 220 kV esistente
 - Nuovi sostegni 220 kV
 - Aree gravate da vincolo idrogeologico
 - Zone territoriali omogenee - E1
 - Aree non suscettibili di trasf. edilizie
 - Limite aree gravate da vincolo paes. ex L. 1497/39
 - Ex art. 49, D.P. Rep. 11.07.1980, n. 753
 - Limite zone destinate a scarica di sfabbricidi



Zona FS

Zona SI

Zona FI

Zona PV - VERDE PUGLICO

Zona T - ATTREZZATURE E IMPIANTI DI INTERESSE GENERALE

Y - ADEGUAMENTI DI INTERESSE COMUNITARIO

15 - ADEGUAMENTI PER IL TURISMO E LO SPORT

16 - IMPIANTO DI TRASFORMAZIONE DI ENERGIA ELETTRICA

Altre Note:

1 - LIMITE DEL TERRITORIO COMUNALE

2 - LIMITE DEL TERRITORIO COMUNALE REGOLAMENTATO DALLA D.R. P2 (destinazione d'uso del centro urbano)

3 - LIMITE DELLA RISERVA E PRESERVA "LAGRONITA"

4 - FASCIA DI RISPETTO (L. 431/85)

5 - SITI ARCHEOLOGICI

6 - INSEDIAMENTI PRODOTTI BOCATTI

7 - DISCARICA DI SFAMBRICHI

8 - MANUFATTI ARCHITETTONICI DI PREVALENTE INTERESSE STORICO ARCHITETTONICO E AMBIENTALE

REGIONE SICILIANA

Libero Consorzio Comunale di Trapani

Comuni di Castelvetrano, Mazara del Vallo, Partanna, Salemi e Santa Ninfa

IMPIANTO DI PRODUZIONE DI ENERGIA ELETTRICA DA FONTE FOTOVOLTAICA DA 150 MW "FV-POZZILLO"

ADEGUAMENTO DELLE INFRASTRUTTURE DELLA RTN

PIANO TECNICO DELLE OPERE

Sezione **1** N. Tavola **01.02.08 e**

PARTE GENERALE INQUADRAMENTO SU PRG SANTA NINFA Formato **A1** Scala **1:5.000**

REVISIONI					
REV.	DATA	MODIFICA	ESEGUITO	VERIFICATO	APPROVATO
00	Maggio 2019	Prima elaborazione	Ing. Giuseppe Santaromita Villa	Ing. Giuseppe Santaromita Villa	Ing. Giuseppe Santaromita Villa
01	Aprile 2021	Modifica richiesta da Tema S.p.a	Ing. Giuseppe Santaromita Villa	Ing. Giuseppe Santaromita Villa	Ing. Giuseppe Santaromita Villa
02					
03					
04					
05					

PROFESSIONISTA INCARICATO:
Ing. Giuseppe Santaromita Villa

COMMITTENTE:
ENERGIA VERDE TRAPANI S.R.L.
VIA XX Settembre 105 - 90133 Trapani (TP)
P.IVA 087341409022 - P.IVA 00754140922

GESTORE RETE:

Studio Tecnico Ing. Francesco Chiri - Via Marco Tullio Cicerone n°23 - 90147 Palermo
Tel: +39 091 6195726 - Fax: +39 091 9783000 - email: info@studiochiri.it - pec: francesco.chiri@postacertificata.org

LEGENDA

- ST Energia Verde Trapani
- SE TERNA Partanna 3
- Elettrodotto aereo 220 kV esistente "Partanna-Fulgatore"
- Nuovi raccordi aerei 220 kV
- Sostegno 220 kV esistente
- Elettrodotto aereo 220 kV esistente da dismettere
- Nuovi sostegni 220 kV
- Cavidotto AT interrato
- Dorsali MT di collegamento del parco FV con la sottostazione di trasformazione



Legenda

- SE Partanna 220
- Ampliamento Partanna 220
- Area esproprio
- SE Partanna 3
- ST Energia Verde Trapani
- DPA
- Elettrodotto aereo esistente 220 kV da dismettere
- Cavo AT
- Cavo MT da eliminare



REGIONE SICILIANA
 Libero Consorzio Comunale di Trapani
 Comuni di Castelvetro, Mazara del Vallo, Partanna, Salemi e Santa Ninfa

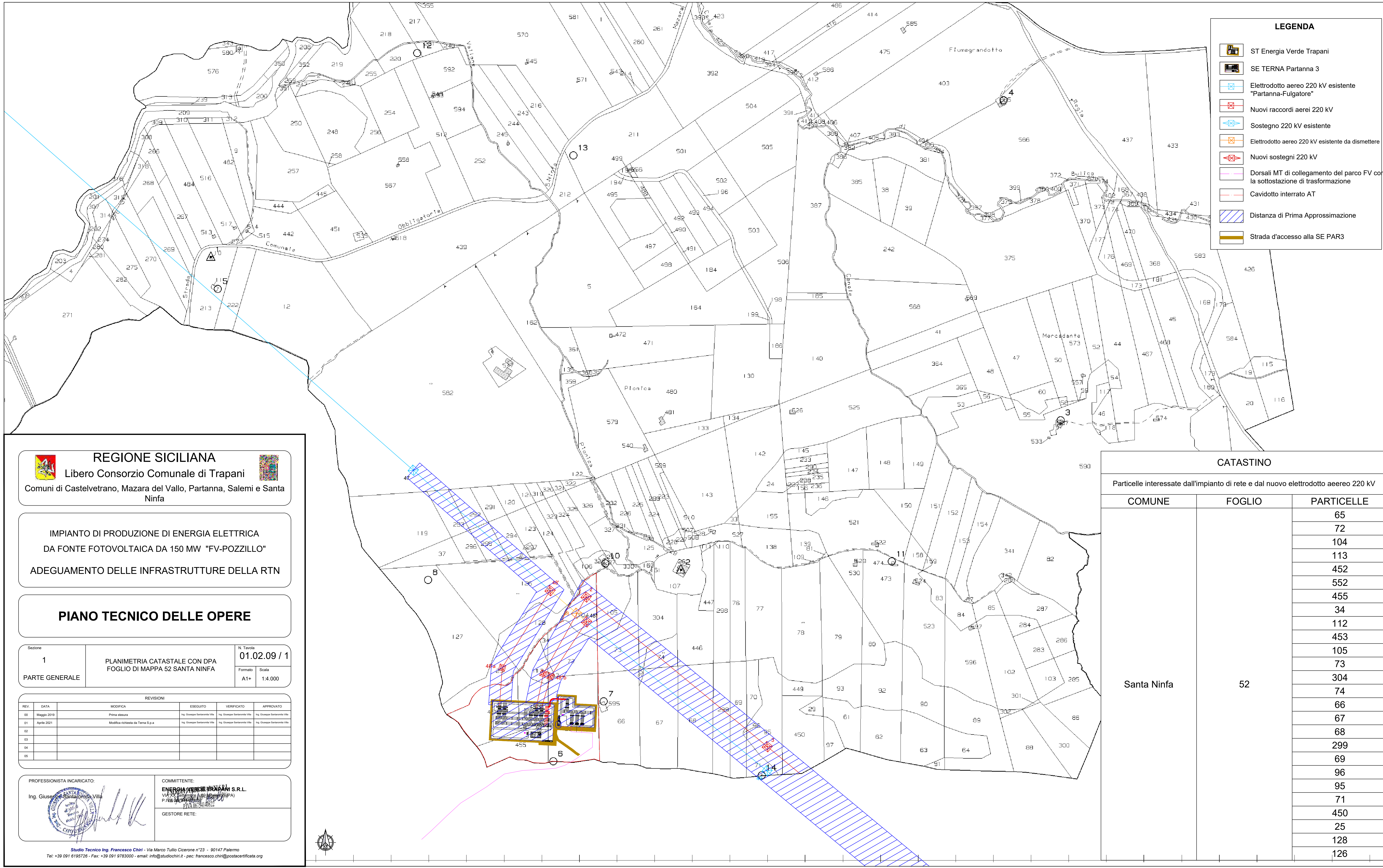
IMPIANTO DI PRODUZIONE DI ENERGIA ELETTRICA
 DA FONTE FOTOVOLTAICA DA 150 MW "FV-POZZILLO"
 ADEGUAMENTO DELLE INFRASTRUTTURE DELLA RTN

PIANO TECNICO DELLE OPERE

Sezione 1	Planimetria catastale generale con DPA	N. Tavola 01.02.09
PARTE GENERALE		Formato A1
		Scala 1:30.000

REVISIONI					
REV.	DATA	MODIFICA	ESEGUITO	VERIFICATO	APPROVATO
00	Maggio 2019	Prima elaborazione	Ing. Giuseppe Santaronita Villa	Ing. Giuseppe Santaronita Villa	Ing. Giuseppe Santaronita Villa
01	Aprile 2021	Modifica richiesta da Terra S.p.A.	Ing. Giuseppe Santaronita Villa	Ing. Giuseppe Santaronita Villa	Ing. Giuseppe Santaronita Villa
02					
03					
04					
05					

PROFESSIONISTA IN CARICATO: Ing. Giuseppe Santaronita Villa 	COMMITTENTE: ENERGIA VERDE TRAPANI S.p.A. VIA XX Settembre n. 20 - 90133 Palermo (PA) P.IVA 06734140822 GESTORE RETE:
--	--



LEGENDA

- ST Energia Verde Trapani
- SE TERNA Partanna 3
- Elettrodotto aereo 220 kV esistente "Partanna-Fulgatore"
- Nuovi raccordi aerei 220 kV
- Sostegno 220 kV esistente
- Elettrodotto aereo 220 kV esistente da dismettere
- Nuovi sostegni 220 kV
- Dorsali MT di collegamento del parco FV con la sottostazione di trasformazione
- Cavidotto interrato AT
- Distanza di Prima Approssimazione
- Strada d'accesso alla SE PAR3

REGIONE SICILIANA
 Libero Consorzio Comunale di Trapani
 Comuni di Castelvetrano, Mazara del Vallo, Partanna, Salemi e Santa Ninfa

IMPIANTO DI PRODUZIONE DI ENERGIA ELETTRICA
 DA FONTE FOTOVOLTAICA DA 150 MW "FV-POZZILLO"
 ADEGUAMENTO DELLE INFRASTRUTTURE DELLA RTN

PIANO TECNICO DELLE OPERE

Sezione 1
 PARTE GENERALE
 PLANIMETRIA CATASTALE CON DPA
 FOGLIO DI MAPPA 52 SANTA NINFA
 N. Tavola 01.02.09 / 1
 Formato A1+
 Scala 1:4.000

REV.	DATA	MODIFICA	ESEGUITO	VERIFICATO	APPROVATO
00	Maggio 2019	Prima stesura	Ing. Giuseppe Santonico Villa	Ing. Giuseppe Santonico Villa	Ing. Giuseppe Santonico Villa
01	Aprile 2021	Modifica richiesta da Terna S.p.a.	Ing. Giuseppe Santonico Villa	Ing. Giuseppe Santonico Villa	Ing. Giuseppe Santonico Villa
02					
03					
04					
05					

PROFESSIONISTA INCARICATO:
 Ing. Giuseppe Santonico Villa

COMMITTENTE:
ENERGIA VERDE TRAPANI S.R.L.
 VIA XX Settembre 198 (M. S. PA)
 P. IVA 04540440912

GESTORE RETE:


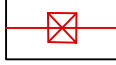
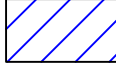
CATASTINO

Particelle interessate dall'impianto di rete e dal nuovo elettrodotto aereo 220 kV

COMUNE	FOGLIO	PARTICELLE
Santa Ninfa	52	65
		72
		104
		113
		452
		552
		455
		34
		112
		453
		105
		73
		304
		74
		66
		67
		68
		299
		69
		96
95		
71		
450		
25		
128		
126		

Scala originale: 1:4000
 Dimensione cornice: 3880.000 x 2760.000 metri
 Comune: SANTA NINFA
 Foglio: 52

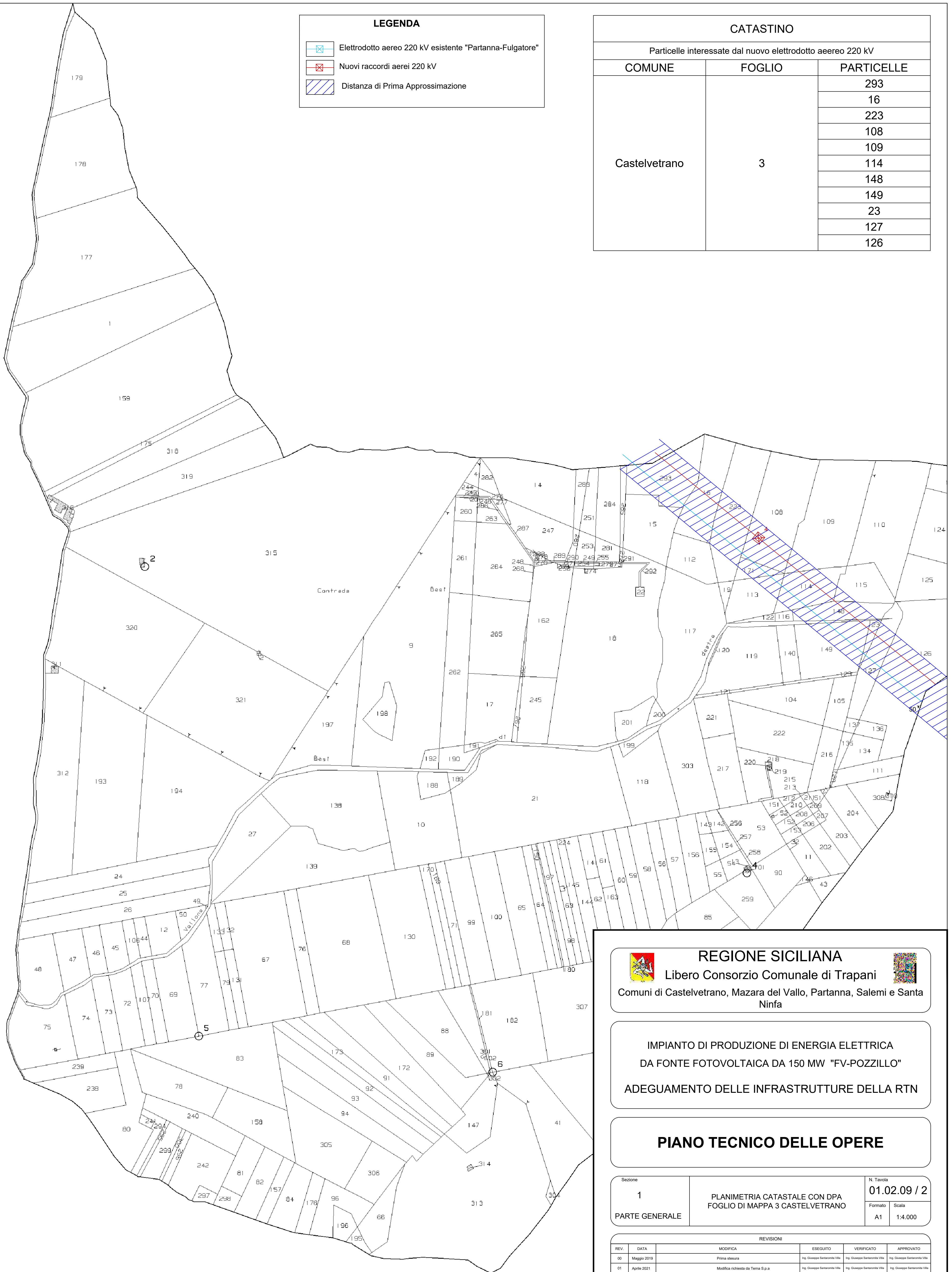
LEGENDA

	Elettrodotto aereo 220 kV esistente "Partanna-Fulgatore"
	Nuovi raccordi aerei 220 kV
	Distanza di Prima Approssimazione

CATASTINO

Particelle interessate dal nuovo elettrodotto aeereo 220 kV

COMUNE	FOGLIO	PARTICELLE
Castelvetrano	3	293
		16
		223
		108
		109
		114
		148
		149
		23
		127
126		



REGIONE SICILIANA
 Libero Consorzio Comunale di Trapani
 Comuni di Castelvetrano, Mazara del Vallo, Partanna, Salemi e Santa Ninfa

IMPIANTO DI PRODUZIONE DI ENERGIA ELETTRICA
 DA FONTE FOTOVOLTAICA DA 150 MW "FV-POZZILLO"
 ADEGUAMENTO DELLE INFRASTRUTTURE DELLA RTN

PIANO TECNICO DELLE OPERE

Sezione	1	PLANIMETRIA CATASTALE CON DPA FOGLIO DI MAPPA 3 CASTELVETRANO	N. Tavola	01.02.09 / 2
PARTE GENERALE			Formato	A1
			Scala	1:4.000

REV.	DATA	MODIFICA	ESEGUITO	VERIFICATO	APPROVATO
00	Maggio 2019	Prima stesura	Ing. Giuseppe Santaromita Villa	Ing. Giuseppe Santaromita Villa	Ing. Giuseppe Santaromita Villa
01	Aprile 2021	Modifica richiesta da Tema S.p.a	Ing. Giuseppe Santaromita Villa	Ing. Giuseppe Santaromita Villa	Ing. Giuseppe Santaromita Villa
02					
03					
04					
05					

PROFESSIONISTA INCARICATO:
 Ing. Giuseppe Santaromita Villa


COMMITTENTE:
 ENERGIAMERDETRAPANI S.R.L.
 VIA XX Settembre 189 - 91012 (Trapani)
 P.IVA 02523040912

GESTORE RETE:



REGIONE SICILIANA

Libero Consorzio Comunale di Trapani



Comuni di Castelvetrano, Mazara del Vallo, Partanna, Salemi e Santa Ninfa

IMPIANTO DI PRODUZIONE DI ENERGIA ELETTRICA
DA FONTE FOTOVOLTAICA DA 150 MW "FV-POZZILLO"

ADEGUAMENTO DELLE INFRASTRUTTURE DELLA RTN

PIANO TECNICO DELLE OPERE

Sezione		N. Tavola
1	PLANIMETRIA CATASTALE CON DPA FOGLIO DI MAPPA 4 CASTELVETRANO	01.02.09 / 3
PARTE GENERALE		Formato Scala A1 1:4.000

REVISIONI					
REV.	DATA	MODIFICA	ESEGUITO	VERIFICATO	APPROVATO
00	Maggio 2019	Prima stesura	Ing. Giuseppe Santaromita Villa	Ing. Giuseppe Santaromita Villa	Ing. Giuseppe Santaromita Villa
01	Aprile 2021	Modifica richiesta da Terna S.p.a	Ing. Giuseppe Santaromita Villa	Ing. Giuseppe Santaromita Villa	Ing. Giuseppe Santaromita Villa
02					
03					
04					
05					

PROFESSIONISTA INCARICATO: Ing. Giuseppe Santaromita Villa	COMMITTENTE: ENERGIA VERDE TRAPANI S.R.L. Via XX Settembre, 100 - 91012 Trapani (PA) P.IVA 02824220262 - C.F. 02824220262 DITTA (06) 54140822
	GESTORE RETE:

Studio Tecnico Ing. Francesco Chiri - Via Marco Tullio Cicerone n°23 - 90147 Palermo
Tel: +39 091 6195726 - Fax: +39 091 9783000 - email: info@studioschiri.it - pec: francesco.chiri@postacertificata.org

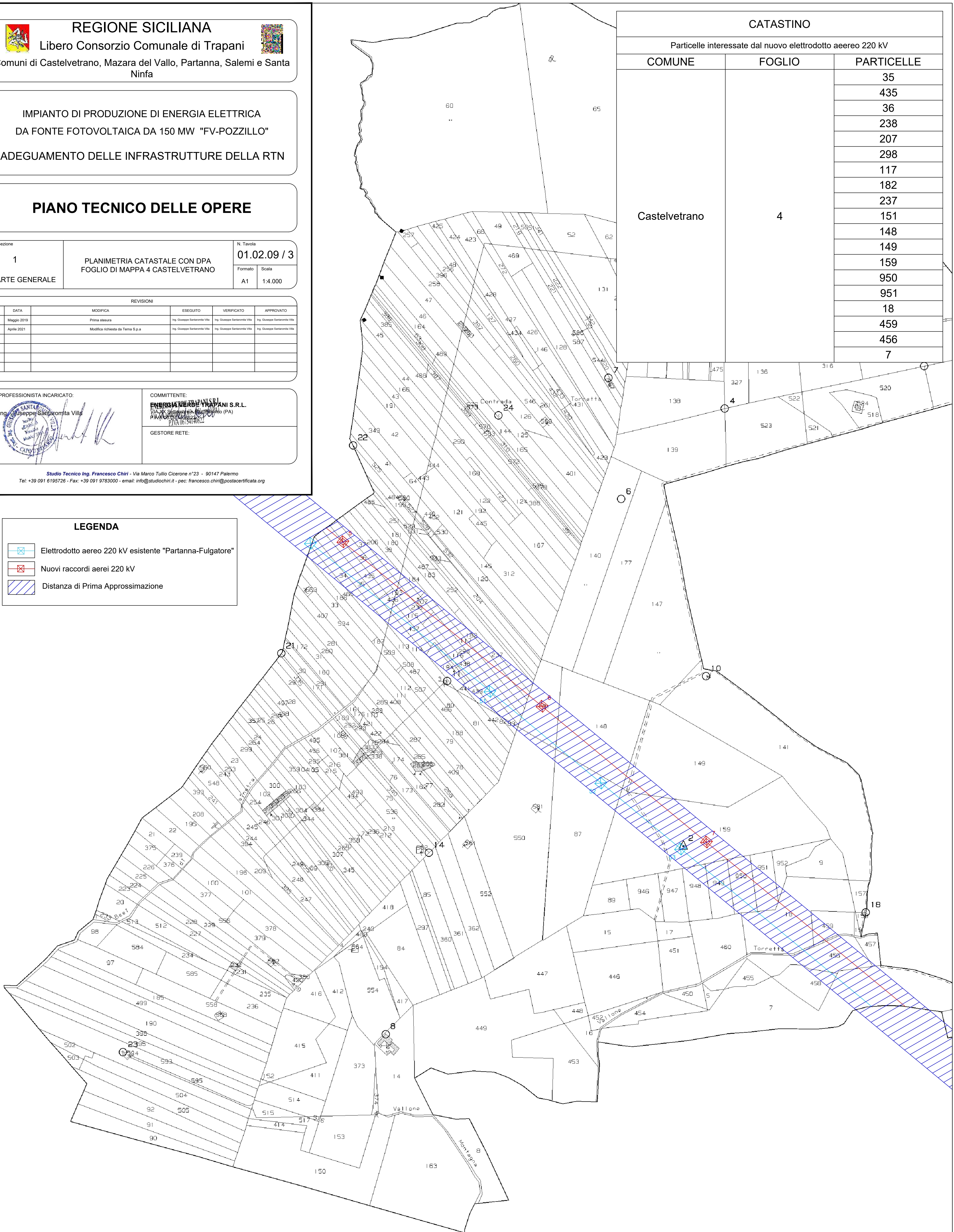
CATASTINO

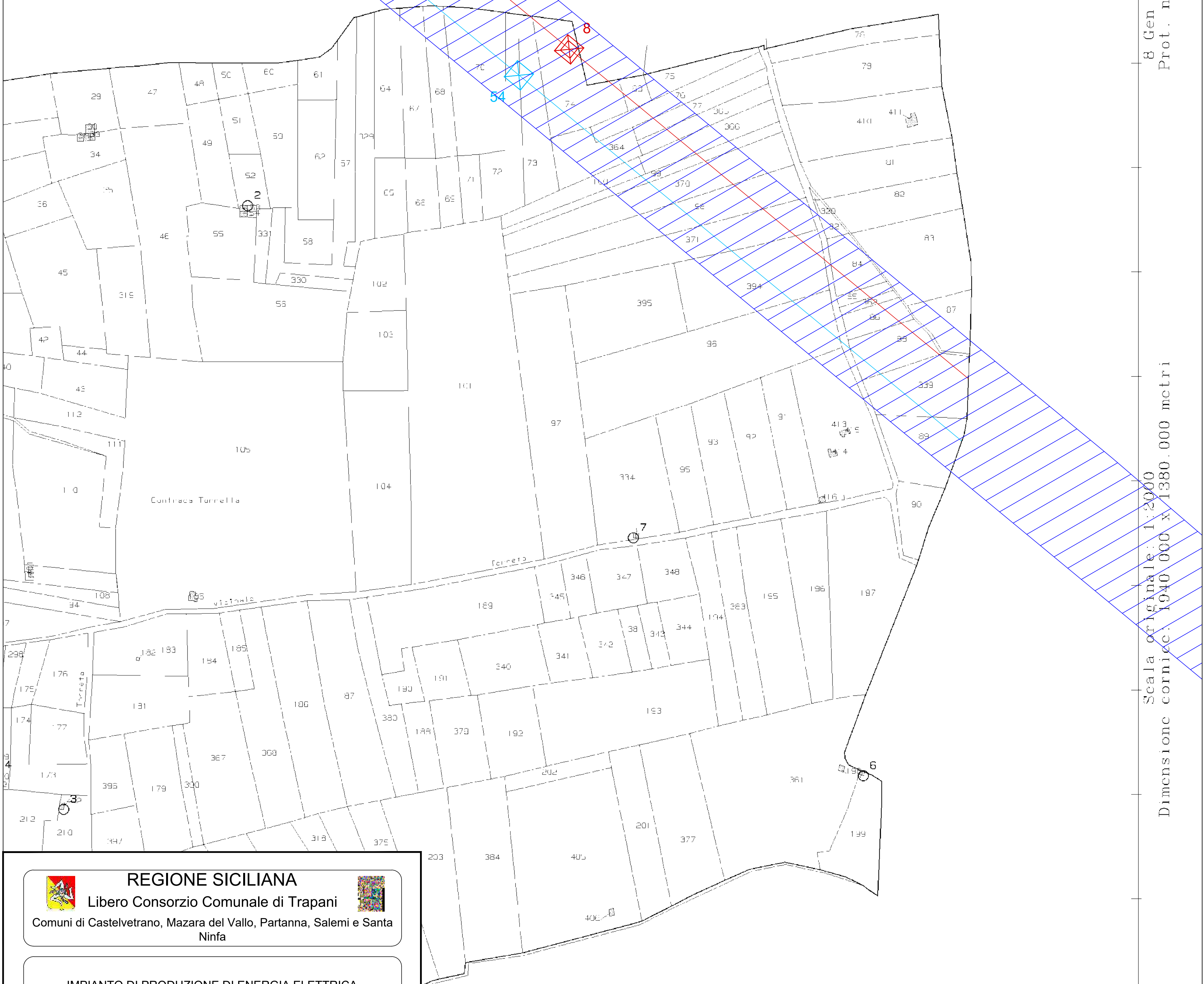
Particelle interessate dal nuovo elettrodotto aereo 220 kV

COMUNE	FOGLIO	PARTICELLE
Castelvetrano	4	35
		435
		36
		238
		207
		298
		117
		182
		237
		151
		148
		149
		159
		950
		951
18		
459		
456		
7		

LEGENDA

- Elettrodotto aereo 220 kV esistente "Partanna-Fulgatore"
- Nuovi raccordi aerei 220 kV
- Distanza di Prima Approssimazione





REGIONE SICILIANA
 Libero Consorzio Comunale di Trapani
 Comuni di Castelvetrano, Mazara del Vallo, Partanna, Salemi e Santa Ninfa

IMPIANTO DI PRODUZIONE DI ENERGIA ELETTRICA
 DA FONTE FOTOVOLTAICA DA 150 MW "FV-POZZILLO"
 ADEGUAMENTO DELLE INFRASTRUTTURE DELLA RTN

PIANO TECNICO DELLE OPERE

Sezione 1
 PARTE GENERALE
 PLANIMETRIA CATASTALE CON DPA
 FOGLIO DI MAPPA 12 CASTELVETRANO
 N. Tavola 01.02.09 / 4
 Formato A1
 Scala 1:2.000

REV.	DATA	MODIFICA	ESEGUITO	VERIFICATO	APPROVATO
00	Maggio 2019	Prima stesura	Ing. Giuseppe Santaromita Villa	Ing. Giuseppe Santaromita Villa	Ing. Giuseppe Santaromita Villa
01	Aprile 2021	Modifica richiesta da Tema S.p.a.	Ing. Giuseppe Santaromita Villa	Ing. Giuseppe Santaromita Villa	Ing. Giuseppe Santaromita Villa
02					
03					
04					
05					

PROFESSIONISTA INCARICATO:
 Ing. Giuseppe Santaromita Villa
 COMMITTENTE:
ENERGIA VERDE TRAPANI S.R.L.
 VIA XX Settembre, 118 - 90133 (PA)
 P.IVA 08734740829
 GESTORE RETE:

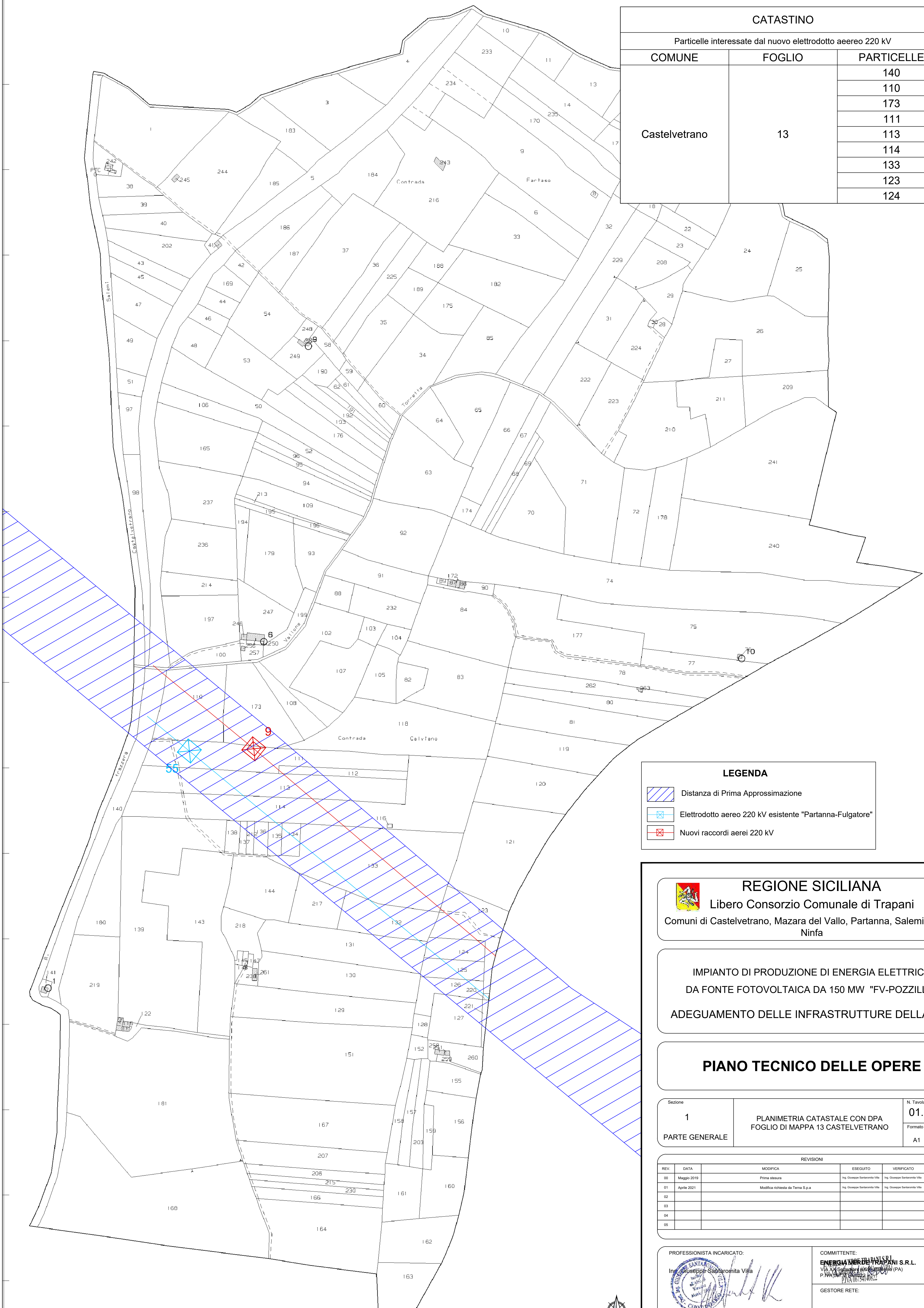
LEGENDA

- Distanza di Prima Approssimazione
- Elettrodotto aereo 220 kV esistente "Partanna-Fulgatore"
- Nuovi raccordi aerei 220 kV

CATASTINO		
Particelle interessate dal nuovo elettrodotto aereo 220 kV		
COMUNE	FOGLIO	PARTICELLE
Castelvetrano	12	74
		63
		76
		77
		365
		366
		99
		370
		98
		371
		394
		84
		85
		362
86		
87		
339		



CATASTINO		
Particelle interessate dal nuovo elettrodotto aereo 220 kV		
COMUNE	FOGLIO	PARTICELLE
Castelvetro	13	140
		110
		173
		111
		113
		114
		133
		123
		124



LEGENDA

- Distanza di Prima Approssimazione
- Elettrodotto aereo 220 kV esistente "Partanna-Fulgatore"
- Nuovi raccordi aerei 220 kV

REGIONE SICILIANA
 Libero Consorzio Comunale di Trapani
 Comuni di Castelvetrano, Mazara del Vallo, Partanna, Salemi e Santa Ninfa

**IMPIANTO DI PRODUZIONE DI ENERGIA ELETTRICA
 DA FONTE FOTOVOLTAICA DA 150 MW "FV-POZZILLO"**
ADEGUAMENTO DELLE INFRASTRUTTURE DELLA RTN

PIANO TECNICO DELLE OPERE

Sezione 1	PLANIMETRIA CATASTALE CON DPA FOGLIO DI MAPPA 13 CASTELVETRANO	N. Tavola 01.02.09 / 5
PARTE GENERALE		Formato A1
		Scala 1:2.000

REV	DATA	MODIFICA	ESEGUITO	VERIFICATO	APPROVATO
00	Maggio 2019	Prima stesura	Ing. Giuseppe Santaronita Villa	Ing. Giuseppe Santaronita Villa	Ing. Giuseppe Santaronita Villa
01	Aprile 2021	Modifica richiesta da Terna S.p.a.	Ing. Giuseppe Santaronita Villa	Ing. Giuseppe Santaronita Villa	Ing. Giuseppe Santaronita Villa
02					
03					
04					
05					

PROFESSIONISTA INCARICATO:
 Ing. Giuseppe Santaronita Villa

COMMITTENTE:
ENERGIA NERDE TRAPANI S.R.L.
 Via XX Settembre, 100 - 90138 Palermo (PA)
 P.IVA 07040020822 - C.F. 07040020822

GESTORE RETE:



REGIONE SICILIANA

Libero Consorzio Comunale di Trapani

Comuni di Castelvetrano, Mazara del Vallo, Partanna, Salemi e Santa Ninfa



IMPIANTO DI PRODUZIONE DI ENERGIA ELETTRICA
DA FONTE FOTOVOLTAICA DA 150 MW "FV-POZZILLO"

ADEGUAMENTO DELLE INFRASTRUTTURE DELLA RTN

PIANO TECNICO DELLE OPERE

Sezione	N. Tavola
1	01.02.09 / 6
PARTE GENERALE	Formato
	A1
	Scala
	1:2.000

PLANIMETRIA CATASTALE CON DPA
FOGLIO DI MAPPA 21 CASTELVETRANO

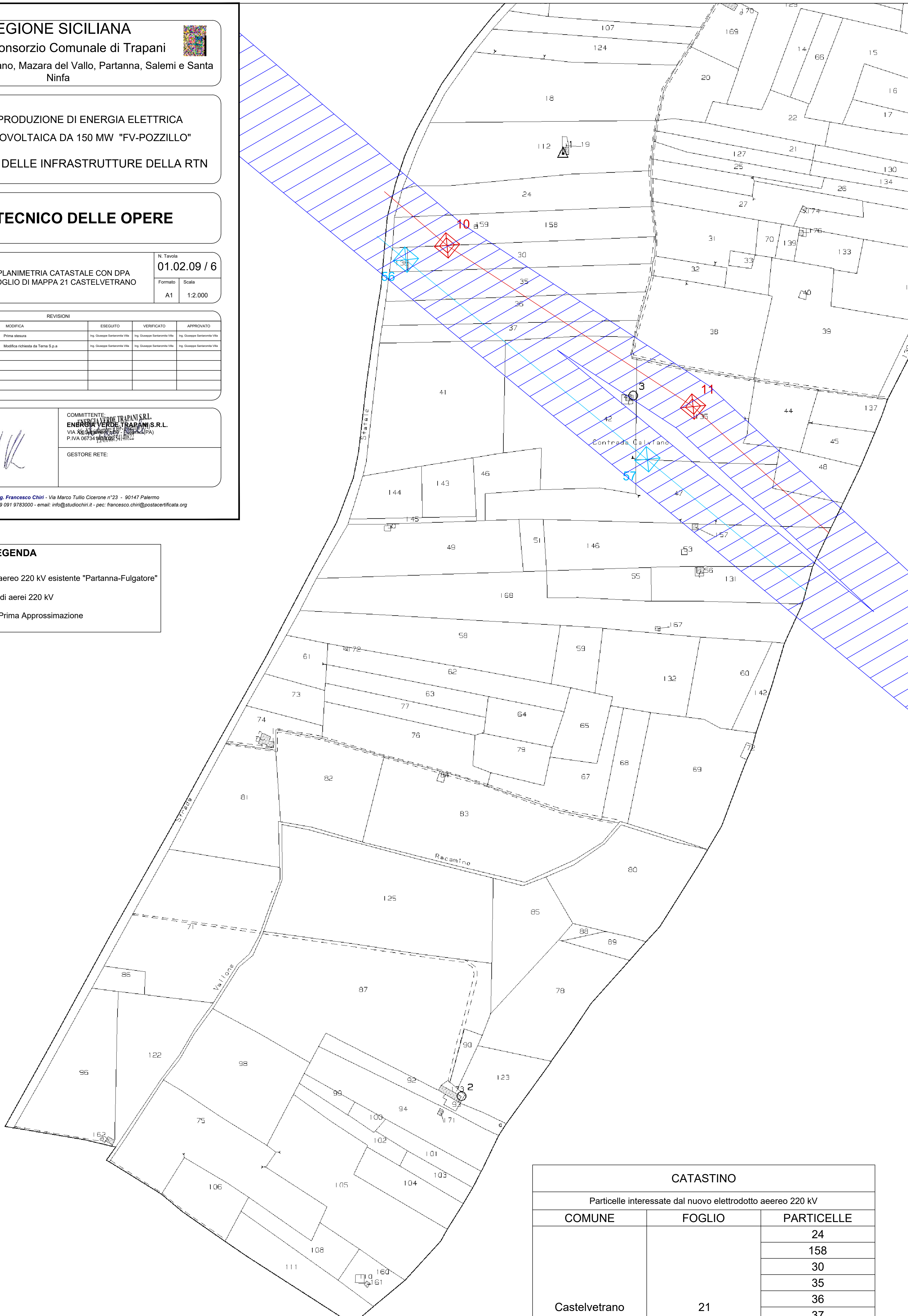
REV	DATA	MODIFICA	ESEGUITO	VERIFICATO	APPROVATO
00	Maggio 2019	Prima elaborazione	Ing. Giuseppe Santaromita Villa	Ing. Giuseppe Santaromita Villa	Ing. Giuseppe Santaromita Villa
01	Aprile 2021	Modifica richiesta da Terra S.p.a	Ing. Giuseppe Santaromita Villa	Ing. Giuseppe Santaromita Villa	Ing. Giuseppe Santaromita Villa
02					
03					
04					
05					

PROFESSIONISTA INCARICATO:	COMMITTENTE:
Ing. Giuseppe Santaromita Villa	ENERGIA VERDE TRAPANI S.R.L.
	VIA X. S. MARINO, 10 - 91022 (PA)
	P.IVA 06734100811
	GESTORE RETE:

Studio Tecnico Ing. Francesco Chiri - Via Marco Tullio Cicerone n°23 - 90147 Palermo
Tel: +39 091 6195726 - Fax: +39 091 9783000 - email: info@studiochiri.it - pec: francesco.chiri@postacertificata.org

LEGENDA

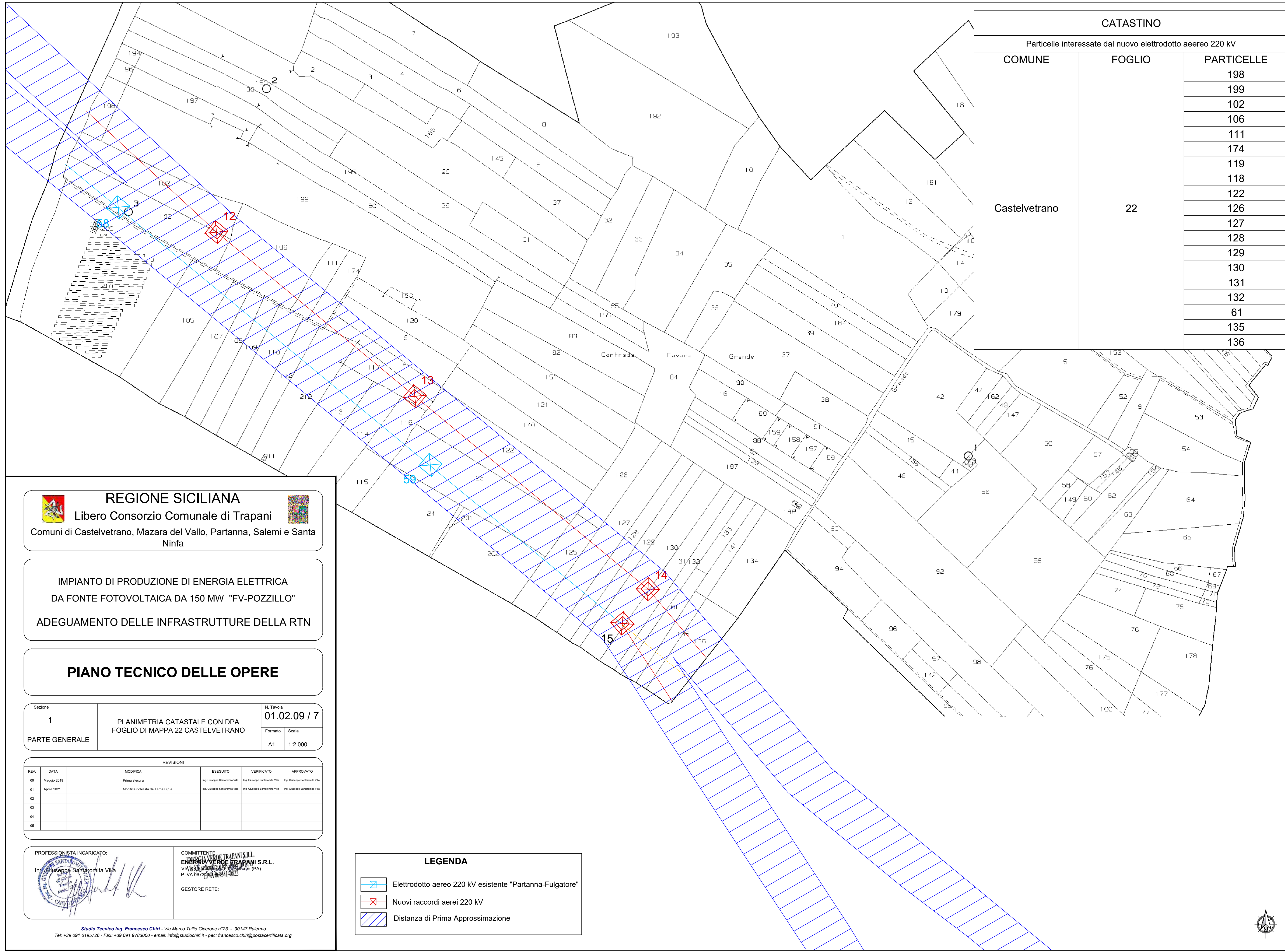
- Elettrodotto aereo 220 kV esistente "Partanna-Fulgatore"
- Nuovi raccordi aerei 220 kV
- Distanza di Prima Approssimazione



CATASTINO

Particelle interessate dal nuovo elettrodotto aereo 220 kV		
COMUNE	FOGLIO	PARTICELLE
Castelvetrano	21	24
		158
		30
		35
		36
		37
		41
		35
		47
48		





CATASTINO		
Particelle interessate dal nuovo elettrodotto aereo 220 kV		
COMUNE	FOGLIO	PARTICELLE
Castelvetrano	22	198
		199
		102
		106
		111
		174
		119
		118
		122
		126
		127
		128
		129
		130
		131
		132
61		
135		
136		

REGIONE SICILIANA
 Libero Consorzio Comunale di Trapani
 Comuni di Castelvetrano, Mazara del Vallo, Partanna, Salemi e Santa Ninfa

IMPIANTO DI PRODUZIONE DI ENERGIA ELETTRICA
 DA FONTE FOTOVOLTAICA DA 150 MW "FV-POZZILLO"
 ADEGUAMENTO DELLE INFRASTRUTTURE DELLA RTN

PIANO TECNICO DELLE OPERE

Sezione: **1**
 PARTE GENERALE

PLANIMETRIA CATASTALE CON DPA
 FOGLIO DI MAPPA 22 CASTELVETRANO

N. Tavola: **01.02.09 / 7**
 Formato: A1
 Scala: 1:2.000

REVISIONI					
REV.	DATA	MODIFICA	ESEGUITO	VERIFICATO	APPROVATO
00	Maggio 2019	Prima stesura	Ing. Giuseppe Santaromita Villa	Ing. Giuseppe Santaromita Villa	Ing. Giuseppe Santaromita Villa
01	Aprile 2021	Modifica richiesta da Terra S.p.a	Ing. Giuseppe Santaromita Villa	Ing. Giuseppe Santaromita Villa	Ing. Giuseppe Santaromita Villa
02					
03					
04					
05					

PROFESSIONISTA INCARICATO:
 Ing. Giuseppe Santaromita Villa

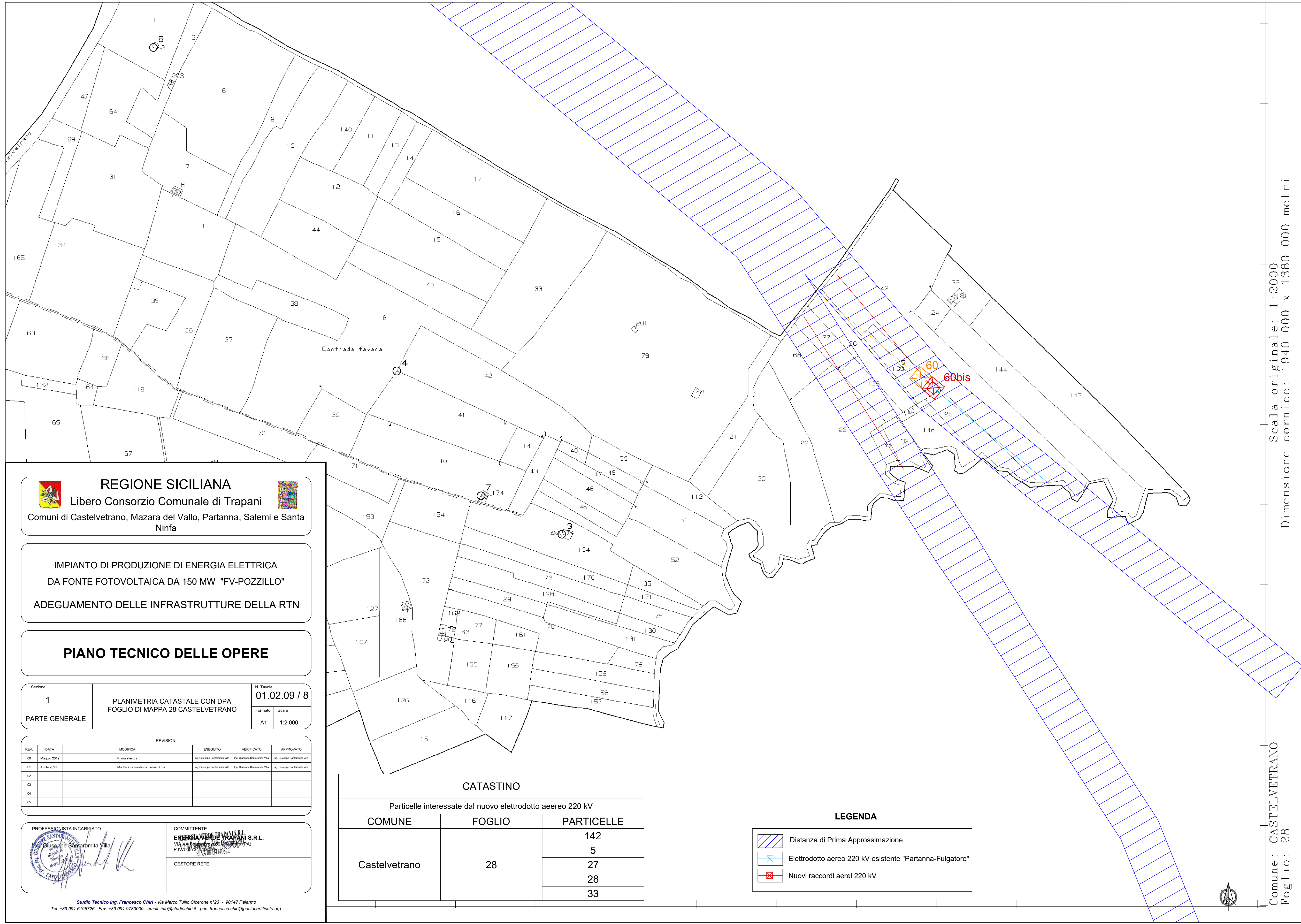
COMMITTENTE:
ENERGIA VERDE TRAPANI S.R.L.
 VIA XX Settembre, 100 (PA)
 P.IVA 06737400824

GESTORE RETE:

LEGENDA

- Elettrodotto aereo 220 kV esistente "Partanna-Fulgatore"
- Nuovi raccordi aerei 220 kV
- Distanza di Prima Approssimazione





REGIONE SICILIANA

Libero Consorzio Comunale di Trapani

Comuni di Castelvetrano, Mazara del Vallo, Partanna, Salemi e Santa Ninfa

IMPIANTO DI PRODUZIONE DI ENERGIA ELETTRICA
DA FONTE FOTOVOLTAICA DA 150 MW "FV-POZZILLO"
ADEGUAMENTO DELLE INFRASTRUTTURE DELLA RTN

PIANO TECNICO DELLE OPERE

Sezione	N. Tavola
1	01.02.09 / 8
PARTE GENERALE	Formato Scala
	A1 1:2.000

REVISIONI					
REV	DATA	MODIFICA	ESEGUITO	VERIFICATO	APPROVATO
00	Maggio 2019	Prima stesura	Ing. Giuseppe Santaromita Villa	Ing. Giuseppe Santaromita Villa	Ing. Giuseppe Santaromita Villa
01	Aprile 2021	Modifica richiesta da Tema S.p.a	Ing. Giuseppe Santaromita Villa	Ing. Giuseppe Santaromita Villa	Ing. Giuseppe Santaromita Villa
02					
03					
04					
05					

PROFESSIONISTA INCARICATO:

COMMITTENTE:
ENERGIA VERDE TRAPANI S.R.L.
 VIA XX Settembre 110 (P.A.)
 P.IVA 0547000092

GESTORE RETE:

CATASTINO		
Particelle interessate dal nuovo elettrodotto aereo 220 kV		
COMUNE	FOGLIO	PARTICELLE
Castelvetrano	28	142
		5
		27
		33

LEGENDA

- Distanza di Prima Approssimazione
- Elettrodotto aereo 220 kV esistente "Partanna-Fulgatore"
- Nuovi raccordi aerei 220 kV



REGIONE SICILIANA

Libero Consorzio Comunale di Trapani



Comuni di Castelvetrano, Mazara del Vallo, Partanna, Salemi e Santa Ninfa


IMPIANTO DI PRODUZIONE DI ENERGIA ELETTRICA
DA FONTE FOTOVOLTAICA DA 150 MW "FV-POZZILLO"

ADEGUAMENTO DELLE INFRASTRUTTURE DELLA RTN

PIANO TECNICO DELLE OPERE

Sezione	N. Tavola
1	01.02.09 / 9
PARTE GENERALE	Formato Scala
	A1 1:2.000

REVISIONI					
REV.	DATA	MODIFICA	ESEGUITO	VERIFICATO	APPROVATO
00	Maggio 2019	Prima stesura	Ing. Giuseppe Santaromita Villa	Ing. Giuseppe Santaromita Villa	Ing. Giuseppe Santaromita Villa
01	Aprile 2021	Modifica richiesta da Tema S.p.a.	Ing. Giuseppe Santaromita Villa	Ing. Giuseppe Santaromita Villa	Ing. Giuseppe Santaromita Villa
02					
03					
04					
05					

PROFESSIONISTA INCARICATO:

 Giuseppe Santaromita Villa

COMITATO TRAPANI S.R.L.
 ENERGIA VERDE TRAPANI S.R.L.
 Via X. Settembre, 105 - Palermo (PA)
 P.IVA 087341408022

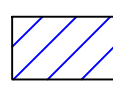
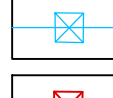

GESTORE RETE:

Studio Tecnico Ing. Francesco Chiri - Via Marco Tullio Cicerone n°23 - 90147 Palermo
Tel. +39 091 6195726 - Fax: +39 091 9783000 - email: info@studiochiri.it - pec: francesco.chiri@postacertificata.org

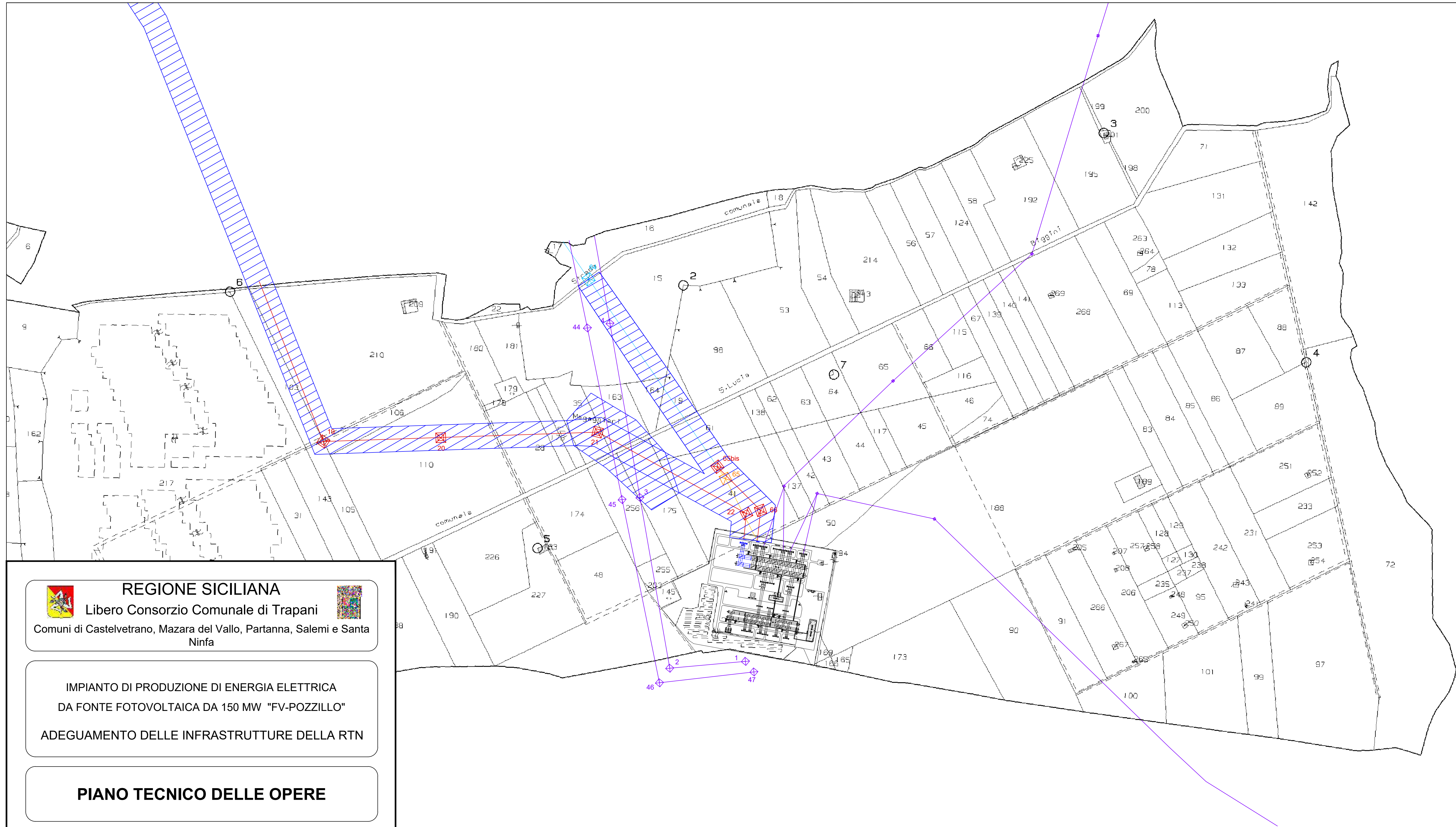


	A	B	C
1	CATASTINO		
2	Particelle interessate dal nuovo elettrodotto aereo 220 kV		
3	COMUNE	FOGLIO	PARTICELLE
4	Partanna	60	16
5			244
6			20
7			249
8			222
9			25
10			26
11			40
12			239
13			86
14			101
15			100
16			99
17			98
18			157
19			161
20			162
21	160		

LEGENDA

-  Distanza di Prima Approssimazione
-  Elettrodotto aereo 220 kV esistente "Partanna-Fulgatore"
-  Nuovi raccordi aerei 220 kV





Scala originale: 1:4000
 Dimensione cornice: 3880.000 x 2760.000 metri

REGIONE SICILIANA
 Libero Consorzio Comunale di Trapani
 Comuni di Castelvetrano, Mazara del Vallo, Partanna, Salemi e Santa Ninfa

IMPIANTO DI PRODUZIONE DI ENERGIA ELETTRICA
 DA FONTE FOTOVOLTAICA DA 150 MW "FV-POZZILLO"
 ADEGUAMENTO DELLE INFRASTRUTTURE DELLA RTN

PIANO TECNICO DELLE OPERE

Sezione	N. Tavola
1	01.02.09 / 10
PARTE GENERALE	Formato Scala
	A1 1:4.000

REV.	DATA	MODIFICA	ESEGUITO	VERIFICATO	APPROVATO
00	Maggio 2019	Prima stesura	Ing. Giuseppe Santaromita Villa	Ing. Giuseppe Santaromita Villa	Ing. Giuseppe Santaromita Villa
01	Aprile 2021	Modifica richiesta da Terni S.p.a	Ing. Giuseppe Santaromita Villa	Ing. Giuseppe Santaromita Villa	Ing. Giuseppe Santaromita Villa
02					
03					
04					
05					

PROFESSIONISTA INCARICATO:
 Ing. Giuseppe Santaromita Villa

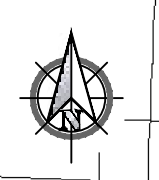
COMMITTENTE:
ENERGIA VERDE TRAPANI S.R.L.
 Via S. Caterina, 10 - 91012 Partanna (PA)
 P.IVA 07541440922

GESTORE RETE:

LEGENDA

- Linee AT esistenti
- Elettrodotto aereo 220 kV esistente "Partanna-Fulgore"
- Nuovi raccordi aerei 220 kV
- Sottostazione Partanna 220 kV con ampliamento
- Distanza di Prima Approssimazione

CATASTINO		
Particelle interessate dal nuovo elettrodotto aereo 220 kV		
COMUNE	FOGLIO	PARTICELLE
Partanna	63	210
		106
		110
		28
		176
		177
		35
		163
		175
		41



Legenda

- SE Partanna 220
- Ampliamento Partanna 220
- Area esproprio
- SE Partanna 3
- ST Energia Verde Trapani
- Elettrodotto da dismettere
- Elettrodotto esistente
- Raddoppio linea AT



REGIONE SICILIANA

Libero Consorzio Comunale di Trapani
 Comuni di Castelvetro, Mazara del Vallo, Partanna, Salemi e Santa Ninfa



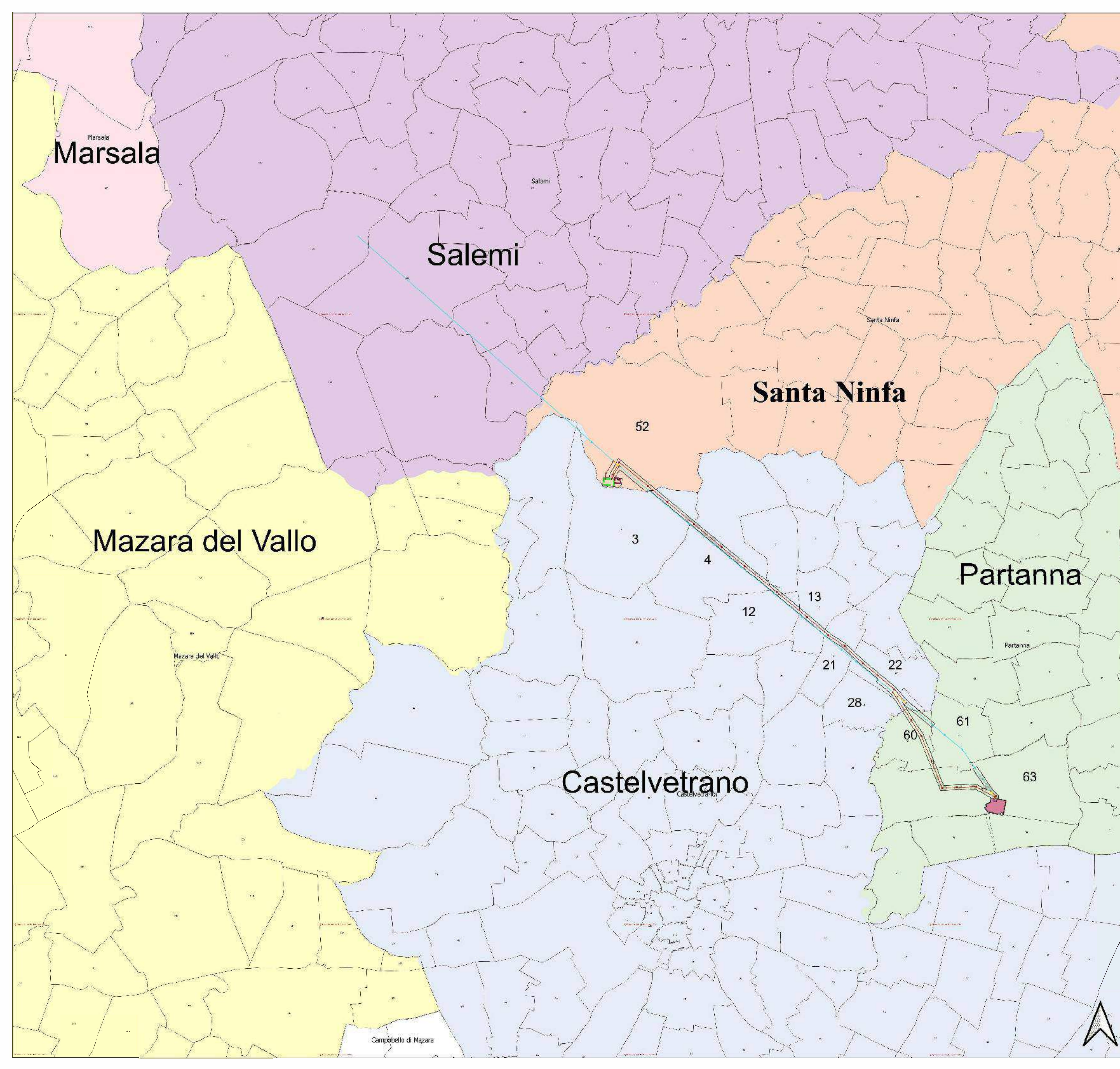
**IMPIANTO DI PRODUZIONE DI ENERGIA ELETTRICA
 DA FONTE FOTOVOLTAICA DA 150 MW "FV-POZZILLO"
 ADEGUAMENTO DELLE INFRASTRUTTURE DELLA RTN**

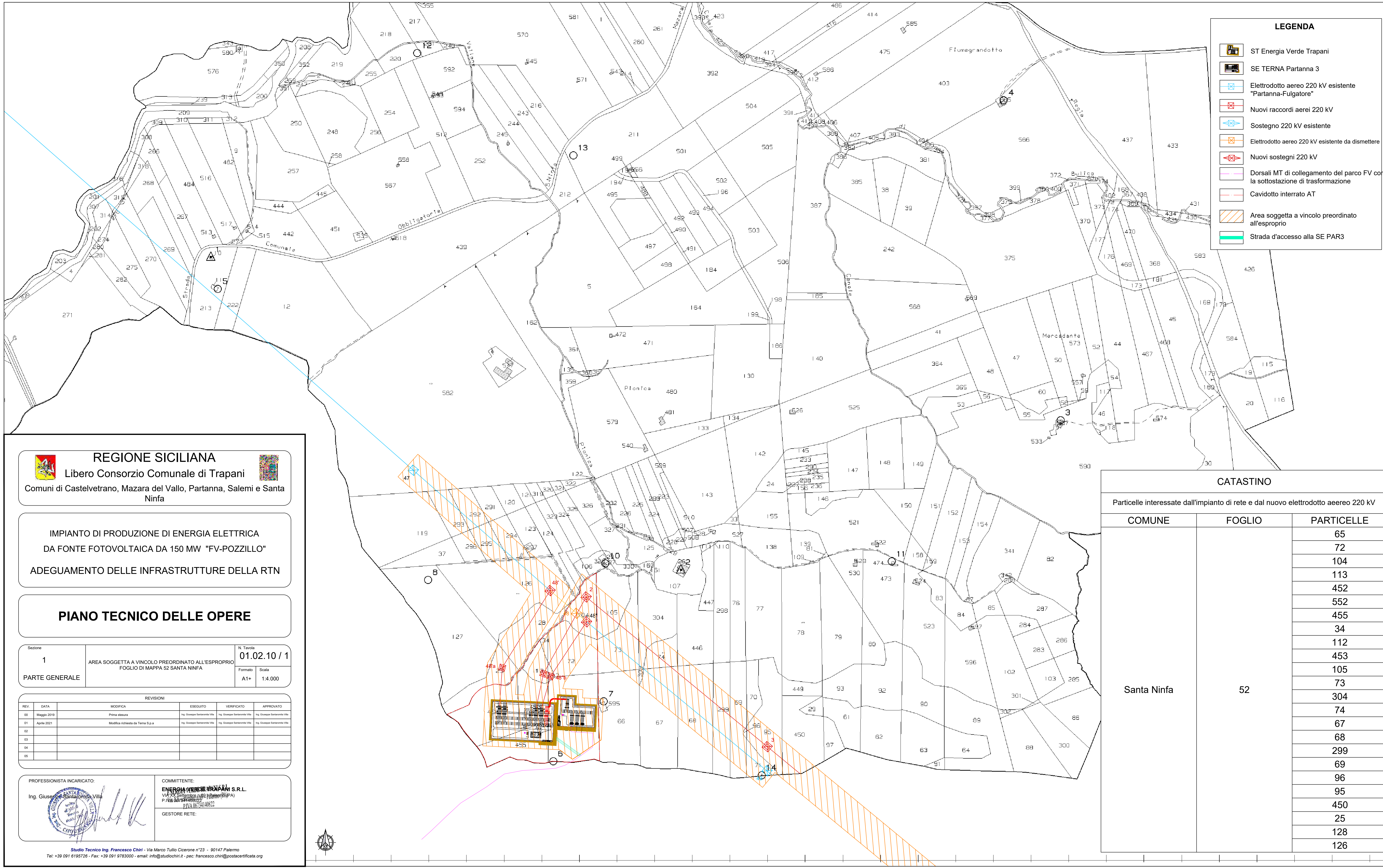
PIANO TECNICO DELLE OPERE

Sezione 1	Area soggetta a vincolo preordinato all'esproprio	N. Tavola 01.02.10
PARTE GENERALE		Formato A1
		Scala 1:30.000

REVISIONI					
REV.	DATA	MODIFICA	ESEGUITO	VERIFICATO	APPROVATO
00	Maggio 2019	Prima elaborazione	Ing. Giuseppe Santaronita Villa	Ing. Giuseppe Santaronita Villa	Ing. Giuseppe Santaronita Villa
01	Aprile 2021	Modifica richiesta da Termi S.p.A.	Ing. Giuseppe Santaronita Villa	Ing. Giuseppe Santaronita Villa	Ing. Giuseppe Santaronita Villa
02					
03					
04					
05					

PROFESSIONISTA IN CARICATO: Ing. Giuseppe Santaronita Villa 	COMMITTENTE: ENERGIA VERDE TRAPANI S.p.A. VIA XX Settembre n. 20 - 00187 Roma (RM) P.IVA 06734140822 GESTORE RETE:
--	---





LEGENDA

- ST Energia Verde Trapani
- SE TERNA Partanna 3
- Elettrodotto aereo 220 kV esistente "Partanna-Fulgatore"
- Nuovi raccordi aerei 220 kV
- Sostegno 220 kV esistente
- Elettrodotto aereo 220 kV esistente da dismettere
- Nuovi sostegni 220 kV
- Dorsali MT di collegamento del parco FV con la sottostazione di trasformazione
- Caviodotto interrato AT
- Area soggetta a vincolo preordinato all'esproprio
- Strada d'accesso alla SE PAR3

REGIONE SICILIANA
 Libero Consorzio Comunale di Trapani
 Comuni di Castelvetrano, Mazara del Vallo, Partanna, Salemi e Santa Ninfa

IMPIANTO DI PRODUZIONE DI ENERGIA ELETTRICA
 DA FONTE FOTOVOLTAICA DA 150 MW "FV-POZZILLO"
 ADEGUAMENTO DELLE INFRASTRUTTURE DELLA RTN

PIANO TECNICO DELLE OPERE

Sezione 1
 AREA SOGGETTA A VINCOLO PREORDINATO ALL'ESPROPRIO
 FOGLIO DI MAPPA 52 SANTA NINFA
 N. Tavola 01.02.10 / 1
 Formato A1+
 Scala 1:4.000

REV.	DATA	MODIFICA	ESEGUITO	VERIFICATO	APPROVATO
00	Maggio 2019	Prima stesura	Ing. Giuseppe Santoro	Ing. Giuseppe Santoro	Ing. Giuseppe Santoro
01	Aprile 2021	Modifica richiesta da Terna S.p.a.	Ing. Giuseppe Santoro	Ing. Giuseppe Santoro	Ing. Giuseppe Santoro
02					
03					
04					
05					

PROFESSIONISTA INCARICATO:
 Ing. Giuseppe Santoro
 COMMITTENTE:
ENERGIA VERDE TRAPANI S.R.L.
 Via XX Settembre, 108 (Palermo) P.A. 0424480027
 P.IVA 0424480027
 GESTORE RETE:

CATASTINO


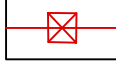
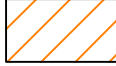
Particelle interessate dall'impianto di rete e dal nuovo elettrodotto aereo 220 kV

COMUNE	FOGLIO	PARTICELLE
Santa Ninfa	52	65
		72
		104
		113
		452
		552
		455
		34
		112
		453
		105
		73
		304
		74
		67
		68
299		
69		
96		
95		
450		
25		
128		
126		

Scala originale: 1:4000
 Dimensione cornice: 3880.000 x 2760.000 metri
 Comune: SANTA NINFA
 Foglio: 52



LEGENDA

-  Elettrodotto aereo 220 kV esistente "Partanna-Fulgatore"
-  Nuovi raccordi aerei 220 kV
-  Area soggetta a vincolo preordinato all'esproprio

CATASTINO		
Particelle interessate dal nuovo elettrodotto aeereo 220 kV		
COMUNE	FOGLIO	PARTICELLE
Castelvetrano	3	293
		16
		223
		108
		109
		114
		148
		149
		23
		127
126		

REGIONE SICILIANA
 Libero Consorzio Comunale di Trapani
 Comuni di Castelvetrano, Mazara del Vallo, Partanna, Salemi e Santa Ninfa

IMPIANTO DI PRODUZIONE DI ENERGIA ELETTRICA
 DA FONTE FOTOVOLTAICA DA 150 MW "FV-POZZILLO"
 ADEGUAMENTO DELLE INFRASTRUTTURE DELLA RTN

PIANO TECNICO DELLE OPERE

Sezione 1	AREA SOGGETTA A VINCOLO PREORDINATO ALL'ESPROPRIO FOGLIO DI MAPPA 3 CASTELVETRANO	N. Tavola 01.02.10 / 2
PARTE GENERALE		Formato A1
		Scala 1:4.000

REVISIONI				
REV.	DATA	MODIFICA	ESEGUITO	VERIFICATO
00	Maggio 2019	Prima stesura	Ing. Giuseppe Santaromita Villa	Ing. Giuseppe Santaromita Villa
01	Aprile 2021	Modifica richiesta da Terra S.p.a.	Ing. Giuseppe Santaromita Villa	Ing. Giuseppe Santaromita Villa
02				
03				
04				
05				

PROFESSIONISTA INCARICATO:
 Ing. Giuseppe Santaromita Villa


COMMITTENTE:
ENERGIALVERDE TRAPANI S.R.L.
 VIA XX Settembre, 109 - 91012 (TRAPANI)
 P.IVA 02570870812

GESTORE RETE:



REGIONE SICILIANA

Libero Consorzio Comunale di Trapani



Comuni di Castelvetrano, Mazara del Vallo, Partanna, Salemi e Santa Ninfa

IMPIANTO DI PRODUZIONE DI ENERGIA ELETTRICA
DA FONTE FOTOVOLTAICA DA 150 MW "FV-POZZILLO"

ADEGUAMENTO DELLE INFRASTRUTTURE DELLA RTN

PIANO TECNICO DELLE OPERE

Sezione	N. Tavola
1	01.02.10 / 3
PARTE GENERALE	AREA SOGGETTA A VINCOLO PREORDINATO ALL'ESPROPRIO FOGLIO DI MAPPA 4 CASTELVETRANO
Formato	Scala
A1	1:4.000

REV.	DATA	MODIFICA	ESEGUITO	VERIFICATO	APPROVATO
00	Maggio 2019	Prima stesura	Ing. Giuseppe Santaromita Villa	Ing. Giuseppe Santaromita Villa	Ing. Giuseppe Santaromita Villa
01	Aprile 2021	Modifica richiesta da Terna S.p.a	Ing. Giuseppe Santaromita Villa	Ing. Giuseppe Santaromita Villa	Ing. Giuseppe Santaromita Villa
02					
03					
04					
05					

PROFESSIONISTA INCARICATO:	COMMITTENTE:
Ing. Giuseppe Santaromita Villa	ENERGIA VERDE TRAPANI S.R.L. VIA XX Settembre 40 - 91012 Pozzillo (PA) P.IVA 02140220912
	GESTORE RETE:

Studio Tecnico Ing. Francesco Chiri - Via Marco Tullio Cicerone n°23 - 90147 Palermo
Tel: +39 091 6195726 - Fax: +39 091 9783000 - email: info@studiochiri.it - pec: francesco.chiri@postacertificata.org

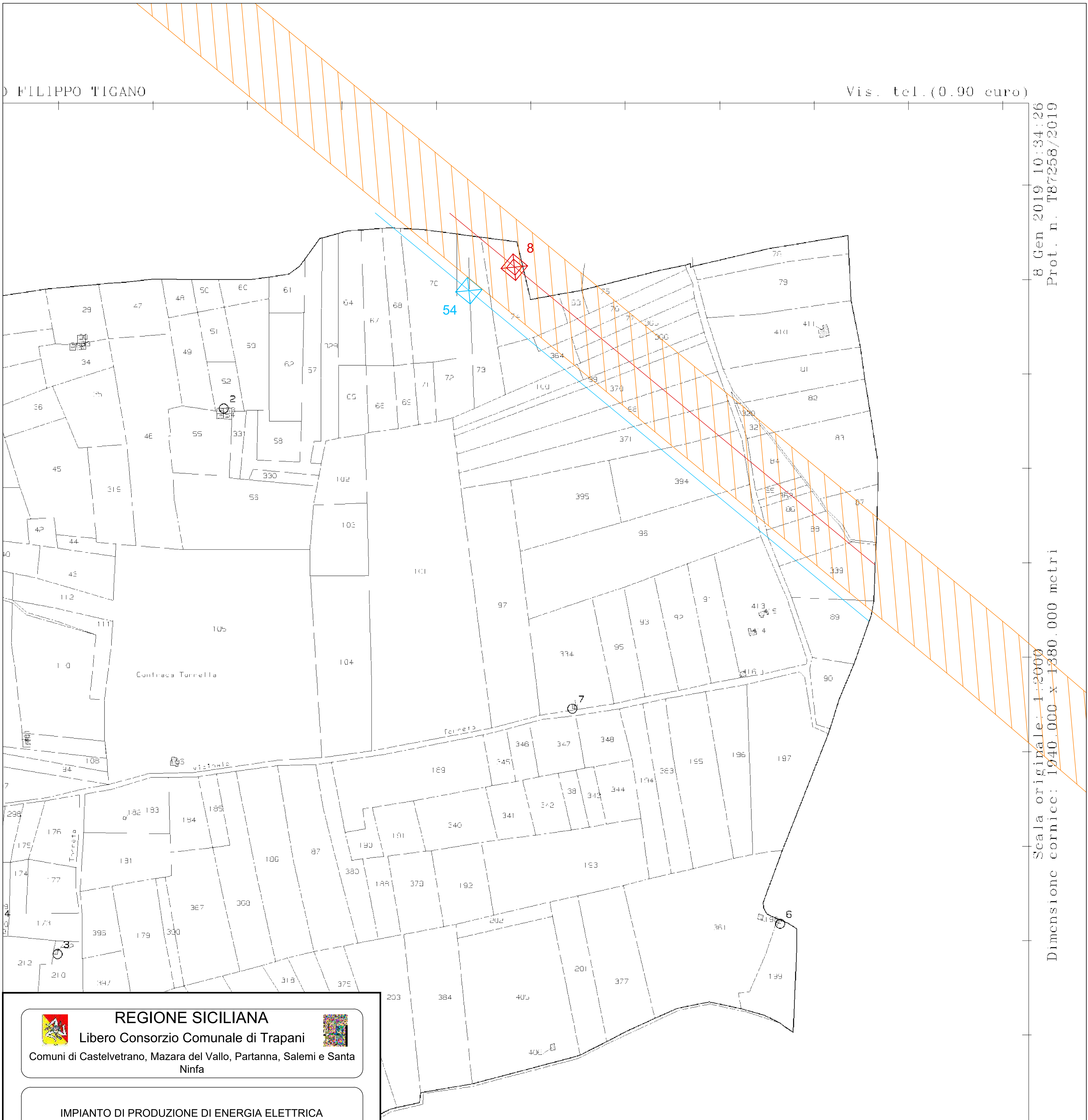
CATASTINO

Particelle interessate dal nuovo elettrodotto aereo 220 kV

COMUNE	FOGLIO	PARTICELLE
Castelvetrano	4	35
		435
		36
		238
		207
		298
		117
		182
		237
		151
		148
		149
		159
		950
		951
18		
459		
456		
7		

LEGENDA	
	Elettrodotto aereo 220 kV esistente "Partanna-Fulgatore"
	Nuovi raccordi aerei 220 kV
	Area soggetta a vincolo preordinato all'esproprio





REGIONE SICILIANA
Libero Consorzio Comunale di Trapani
Comuni di Castelvetrano, Mazara del Vallo, Partanna, Salemi e Santa Ninfa

IMPIANTO DI PRODUZIONE DI ENERGIA ELETTRICA
DA FONTE FOTOVOLTAICA DA 150 MW "FV-POZZILLO"
ADEGUAMENTO DELLE INFRASTRUTTURE DELLA RTN

PIANO TECNICO DELLE OPERE

Sezione 1	AREA SOGGETTA A VINCOLO PREORDINATO ALL'ESPROPRIO FOGLIO DI MAPPA 12 CASTELVETRANO	N. Tavola 01.02.10 / 4
PARTE GENERALE	Formato A1	Scala 1:2.000

REV.	DATA	MODIFICA	ESEGUITO	VERIFICATO	APPROVATO
00	Maggio 2019	Prima stesura	Ing. Giuseppe Santaromita Villa	Ing. Giuseppe Santaromita Villa	Ing. Giuseppe Santaromita Villa
01	Aprile 2021	Modifica richiesta da Tema S.p.a.	Ing. Giuseppe Santaromita Villa	Ing. Giuseppe Santaromita Villa	Ing. Giuseppe Santaromita Villa
02					
03					
04					
05					

PROFESSIONISTA INCARICATO:
Ing. Giuseppe Santaromita Villa

COMMITTENTE:
ENERGIA VERDE TRAPANI S.R.L.
VIA XX Settembre, 118 - 90133 (PA)
P.IVA 08734740829

GESTORE RETE:

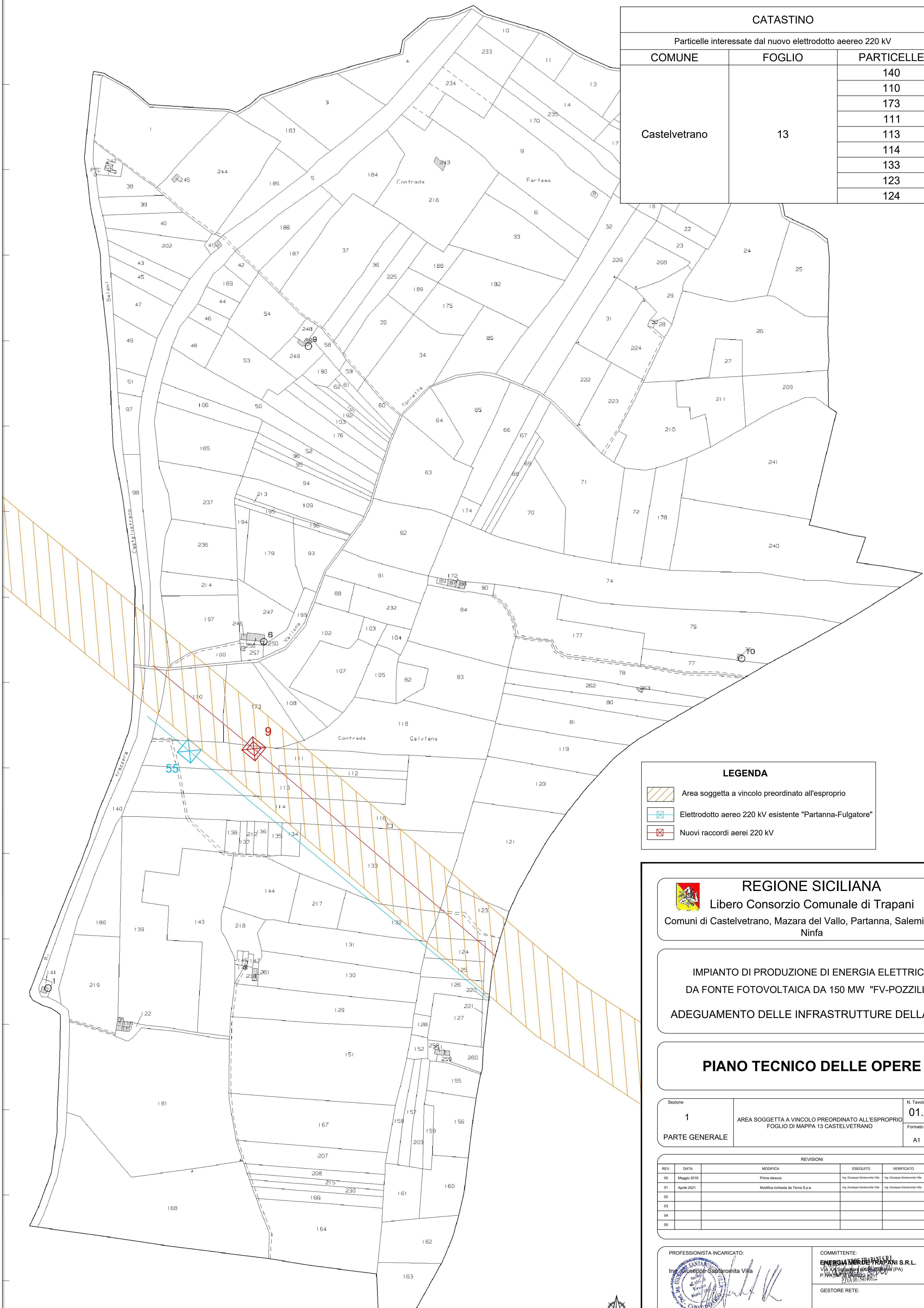
LEGENDA

- Area soggetta a vincolo preordinato all'esproprio
- Elettrodotto aereo 220 kV esistente "Partanna-Fulgatore"
- Nuovi raccordi aerei 220 kV

CATASTINO		
Particelle interessate dal nuovo elettrodotto aereo 220 kV		
COMUNE	FOGLIO	PARTICELLE
Castelvetrano	12	74
		63
		76
		77
		365
		366
		99
		370
		98
		371
		394
		84
		85
		362
86		
87		
339		



CATASTINO		
Particelle interessate dal nuovo elettrodotto aereo 220 kV		
COMUNE	FOGLIO	PARTICELLE
Castelvetro	13	140
		110
		173
		111
		113
		114
		133
		123
		124



LEGENDA

- Area soggetta a vincolo preordinato all'esproprio
- Elettrodotto aereo 220 kV esistente "Partanna-Fulgatore"
- Nuovi raccordi aerei 220 kV

REGIONE SICILIANA
 Libero Consorzio Comunale di Trapani
 Comuni di Castelvetrano, Mazara del Vallo, Partanna, Salemi e Santa Ninfa

**IMPIANTO DI PRODUZIONE DI ENERGIA ELETTRICA
 DA FONTE FOTOVOLTAICA DA 150 MW "FV-POZZILLO"**
ADEGUAMENTO DELLE INFRASTRUTTURE DELLA RTN

PIANO TECNICO DELLE OPERE

Sezione	1	AREA SOGGETTA A VINCOLO PREORDINATO ALL'ESPROPRIO FOGLIO DI MAPPA 13 CASTELVETRANO	N. Tavola	01.02.10 / 5
Formato	A1	Scala	1:2.000	

REV	DATA	MODIFICA	ESEGUITO	VERIFICATO	APPROVATO
00	Maggio 2019	Prima stesura	Ing. Giuseppe Santaronita Villa	Ing. Giuseppe Santaronita Villa	Ing. Giuseppe Santaronita Villa
01	Aprile 2021	Modifica richiesta da Terna S.p.a.	Ing. Giuseppe Santaronita Villa	Ing. Giuseppe Santaronita Villa	Ing. Giuseppe Santaronita Villa
02					
03					
04					
05					

PROFESSIONISTA INCARICATO:
 Ing. Giuseppe Santaronita Villa

COMMITTENTE:
ENERGIA NERDE TRAPANI S.R.L.
 Via XX Settembre, 100 (Palazzo) (PA)
 P.IVA 07040020822 - C.F. 07040020822

GESTORE RETE:



REGIONE SICILIANA

Libero Consorzio Comunale di Trapani

Comuni di Castelvetrano, Mazara del Vallo, Partanna, Salemi e Santa Ninfa



IMPIANTO DI PRODUZIONE DI ENERGIA ELETTRICA
DA FONTE FOTOVOLTAICA DA 150 MW "FV-POZZILLO"

ADEGUAMENTO DELLE INFRASTRUTTURE DELLA RTN

PIANO TECNICO DELLE OPERE

Sezione 1	AREA SOGGETTA A VINCOLO PREORDINATO ALL'ESPROPRIO FOGLIO DI MAPPA 21 CASTELVETRANO	N. Tavola 01.02.10 / 6
PARTE GENERALE		Formato A1

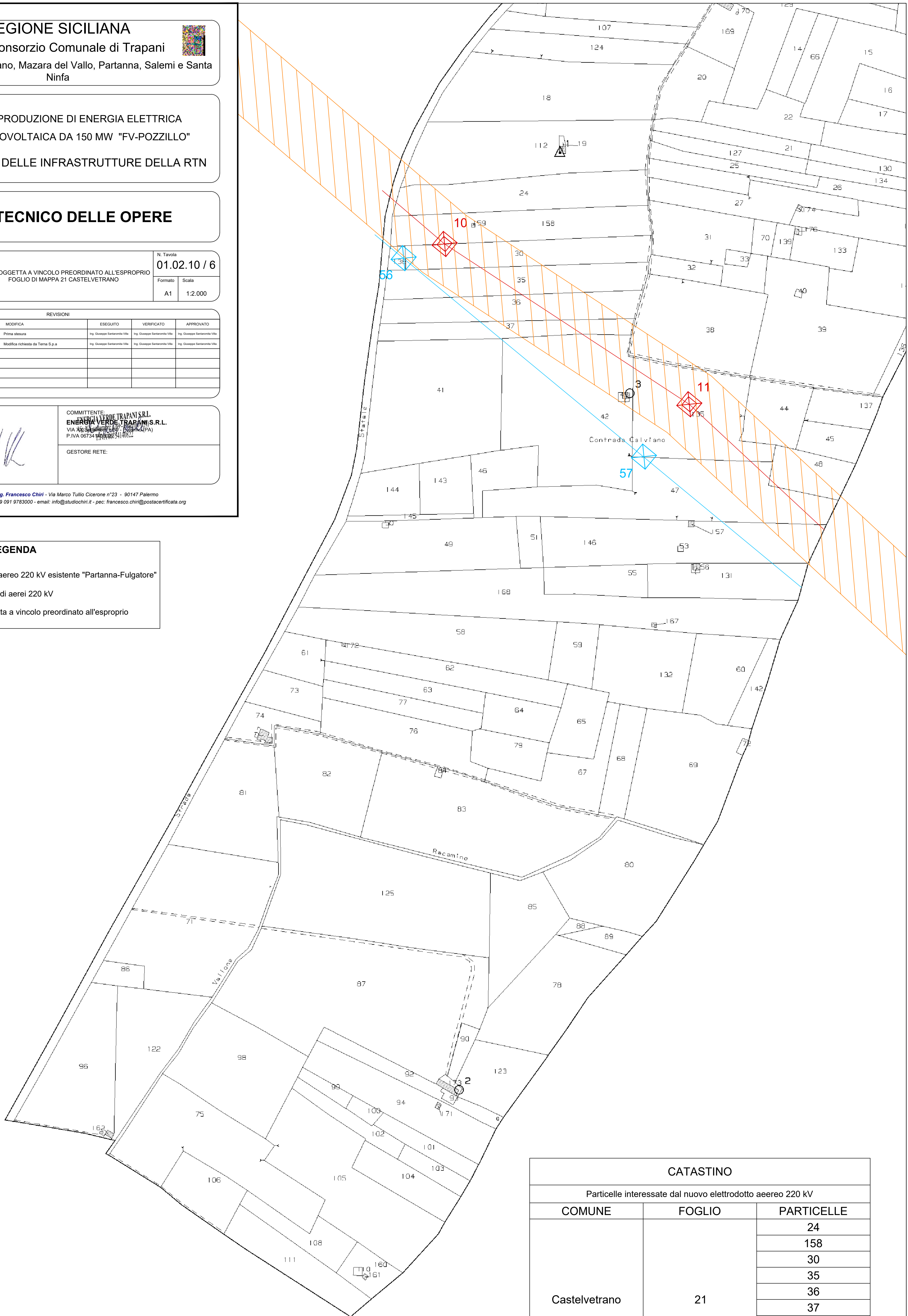
REV	DATA	MODIFICA	ESEGUITO	VERIFICATO	APPROVATO
00	Maggio 2019	Prima elaborazione	Ing. Giuseppe Santaromita Villa	Ing. Giuseppe Santaromita Villa	Ing. Giuseppe Santaromita Villa
01	Aprile 2021	Modifica richiesta da Terra S.p.a.	Ing. Giuseppe Santaromita Villa	Ing. Giuseppe Santaromita Villa	Ing. Giuseppe Santaromita Villa
02					
03					
04					
05					

PROFESSIONISTA INCARICATO: Ing. 	COMMITTENTE: ENERGIA VERDE TRAPANI S.R.L. VIA XXXXXXXXXXXXXXXXXXXXXXXXXX (PA) P.IVA 06734110812
	GESTORE RETE:

Studio Tecnico Ing. Francesco Chiri - Via Marco Tullio Cicerone n°23 - 90147 Palermo
Tel: +39 091 6195726 - Fax: +39 091 9783000 - email: info@studiochiri.it - pec: francesco.chiri@postacertificata.org

LEGENDA

- Elettrodotto aereo 220 kV esistente "Partanna-Fulgore"
- Nuovi raccordi aerei 220 kV
- Area soggetta a vincolo preordinato all'esproprio



CATASTINO		
Particelle interessate dal nuovo elettrodotto aereo 220 kV		
COMUNE	FOGLIO	PARTICELLE
Castelvetrano	21	24
		158
		30
		35
		36
		37
		41
		35
		47
48		





CATASTINO		
Particelle interessate dal nuovo elettrodotto aereo 220 kV		
COMUNE	FOGLIO	PARTICELLE
Castelvetrano	22	198
		199
		102
		106
		111
		174
		119
		118
		122
		126
		127
		128
		129
		130
		131
		132
		61
135		
136		

REGIONE SICILIANA
 Libero Consorzio Comunale di Trapani
 Comuni di Castelvetrano, Mazara del Vallo, Partanna, Salemi e Santa Ninfa

IMPIANTO DI PRODUZIONE DI ENERGIA ELETTRICA
 DA FONTE FOTOVOLTAICA DA 150 MW "FV-POZZILLO"
 ADEGUAMENTO DELLE INFRASTRUTTURE DELLA RTN

PIANO TECNICO DELLE OPERE

Sezione	N. Tavola
1	01.02.10 / 7
AREA SOGGETTA A VINCOLO PREORDINATO ALL'ESPROPRIO FOGLIO DI MAPPA 22 CASTELVETRANO	
Formato	Scala
A1	1:2.000

REV.	DATA	MODIFICA	ESEGUITO	VERIFICATO	APPROVATO
00	Maggio 2019	Prima stesura	Ing. Giuseppe Santaromita Villa	Ing. Giuseppe Santaromita Villa	Ing. Giuseppe Santaromita Villa
01	Aprile 2021	Modifica richiesta da Terra S.p.a	Ing. Giuseppe Santaromita Villa	Ing. Giuseppe Santaromita Villa	Ing. Giuseppe Santaromita Villa
02					
03					
04					
05					

PROFESSIONISTA INCARICATO:
 Ing. Giuseppe Santaromita Villa

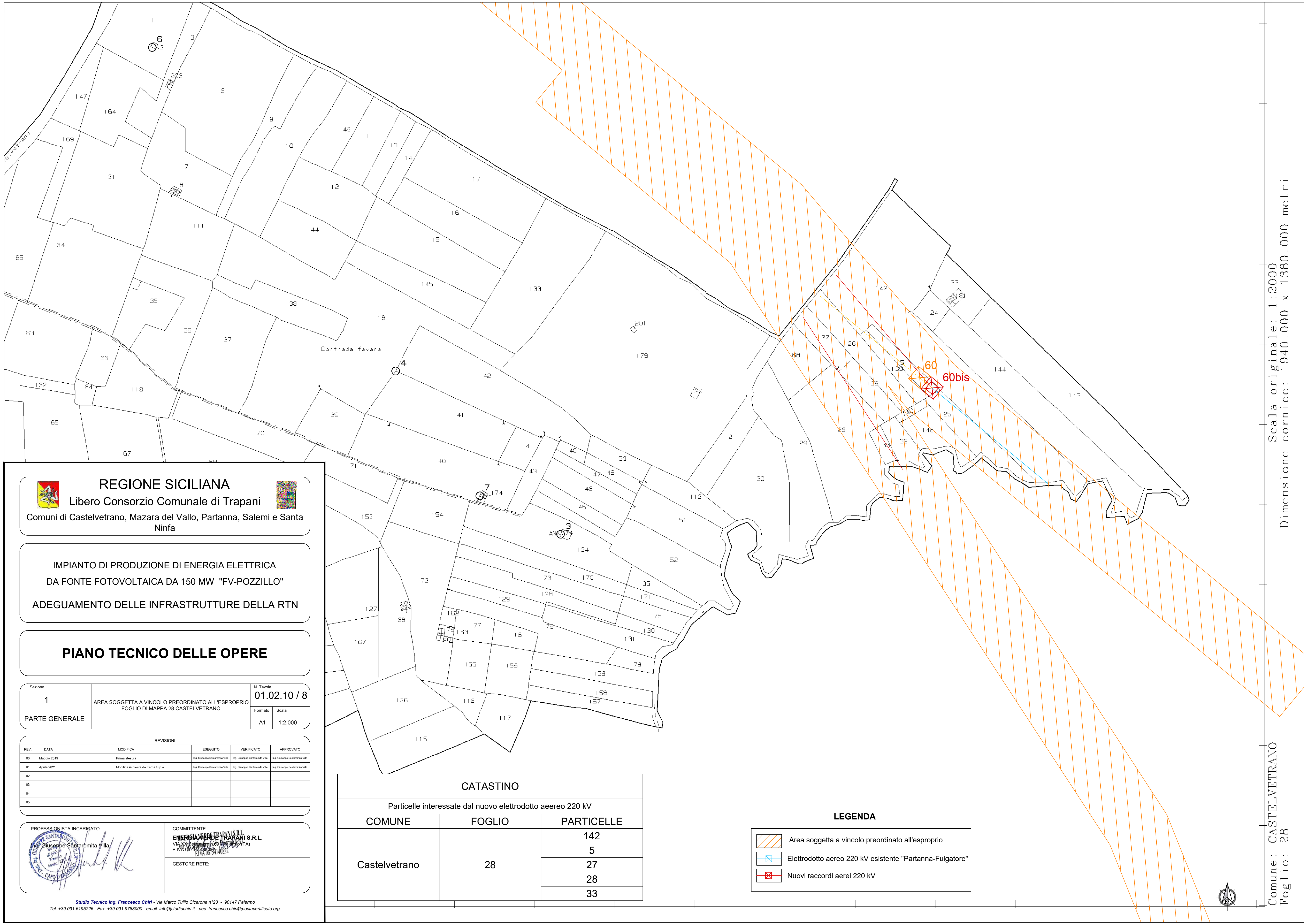
COMMITTENTE:
 ENERGIA VERDE TRAPANI S.R.L.
 VIA XX Settembre, 100 (PA)
 P.IVA 06734100824

GESTORE RETE:

LEGENDA

- Elettrodotto aereo 220 kV esistente "Partanna-Fulgatore"
- Nuovi raccordi aerei 220 kV
- Area soggetta a vincolo preordinato all'esproprio





REGIONE SICILIANA

Libero Consorzio Comunale di Trapani

Comuni di Castelvetrano, Mazara del Vallo, Partanna, Salemi e Santa Ninfa

IMPIANTO DI PRODUZIONE DI ENERGIA ELETTRICA
DA FONTE FOTOVOLTAICA DA 150 MW "FV-POZZILLO"

ADEGUAMENTO DELLE INFRASTRUTTURE DELLA RTN

PIANO TECNICO DELLE OPERE

Sezione 1	AREA SOGGETTA A VINCOLO PREORDINATO ALL'ESPROPRIO FOGLIO DI MAPPA 28 CASTELVETRANO	N. Tavola 01.02.10 / 8
PARTE GENERALE	Formato A1	Scala 1:2.000

REVISIONI					
REV	DATA	MODIFICA	ESEGUITO	VERIFICATO	APPROVATO
00	Maggio 2019	Prima stesura	Ing. Giuseppe Santaromita Villa	Ing. Giuseppe Santaromita Villa	Ing. Giuseppe Santaromita Villa
01	Aprile 2021	Modifica richiesta da Tema S.p.a	Ing. Giuseppe Santaromita Villa	Ing. Giuseppe Santaromita Villa	Ing. Giuseppe Santaromita Villa
02					
03					
04					
05					

PROFESSIONISTA INCARICATO:

 Ing. Giuseppe Santaromita Villa

COMMITTENTE:
ENERGIA VERDE TRAPANI S.R.L.
 VIA XX Settembre 110 (P.A.)
 P.IVA 06741100912

GESTORE RETE:

CATASTINO		
Particelle interessate dal nuovo elettrodotto aereo 220 kV		
COMUNE	FOGLIO	PARTICELLE
Castelvetrano	28	142
		5
		27
		33

LEGENDA

- Area soggetta a vincolo preordinato all'esproprio
- Elettrodotto aereo 220 kV esistente "Partanna-Fulgatore"
- Nuovi raccordi aerei 220 kV



REGIONE SICILIANA

Libero Consorzio Comunale di Trapani



Comuni di Castelvetrano, Mazara del Vallo, Partanna, Salemi e Santa Ninfa


IMPIANTO DI PRODUZIONE DI ENERGIA ELETTRICA
DA FONTE FOTOVOLTAICA DA 150 MW "FV-POZZILLO"

ADEGUAMENTO DELLE INFRASTRUTTURE DELLA RTN

PIANO TECNICO DELLE OPERE

Sezione	N. Tavola
1	01.02.10 / 9
AREA SOGGETTA A VINCOLO PREORDINATO ALL'ESPROPRIO FOGLIO DI MAPPA 60 PARTANNA	Formato Scala
PARTE GENERALE	A1 1:2.000

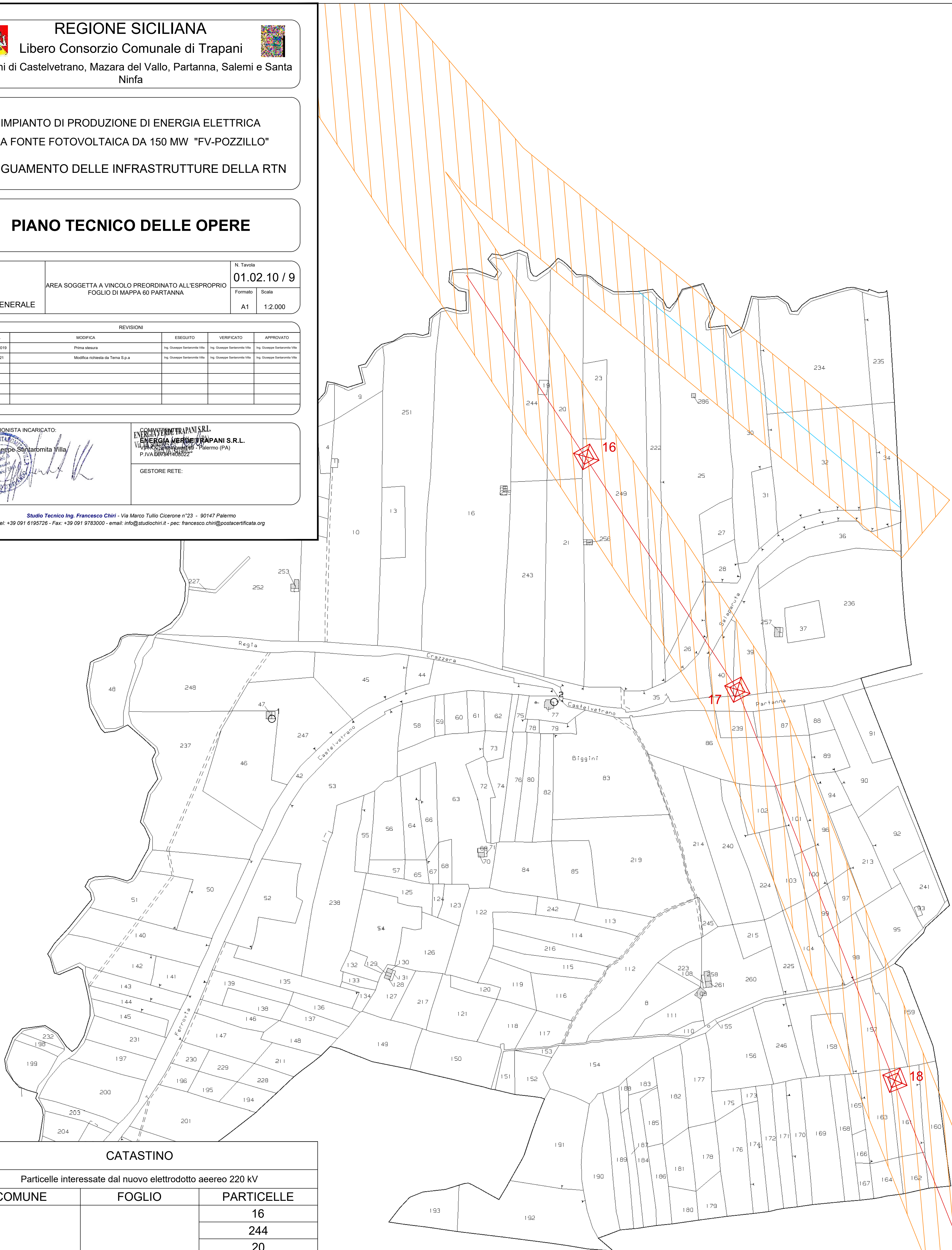
REVISIONI					
REV.	DATA	MODIFICA	ESEGUITO	VERIFICATO	APPROVATO
00	Maggio 2019	Prima stesura	Ing. Giuseppe Santaromita Villa	Ing. Giuseppe Santaromita Villa	Ing. Giuseppe Santaromita Villa
01	Aprile 2021	Modifica richiesta da Tema S.p.a.	Ing. Giuseppe Santaromita Villa	Ing. Giuseppe Santaromita Villa	Ing. Giuseppe Santaromita Villa
02					
03					
04					
05					

PROFESSIONISTA INCARICATO:

 Giuseppe Santaromita Villa

COMITATO TRAPANI S.R.L.
ENERGIA VERDE TRAPANI S.R.L.
 Via XX Settembre, 105 - Palermo (PA)
 P.IVA 08734140822

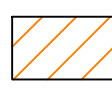
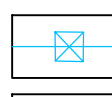
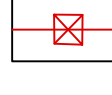
GESTORE RETE:

Studio Tecnico Ing. Francesco Chiri - Via Marco Tullio Cicerone n°23 - 90147 Palermo
Tel. +39 091 6195726 - Fax: +39 091 9783000 - email: info@studiochiri.it - pec: francesco.chiri@postacertificata.org

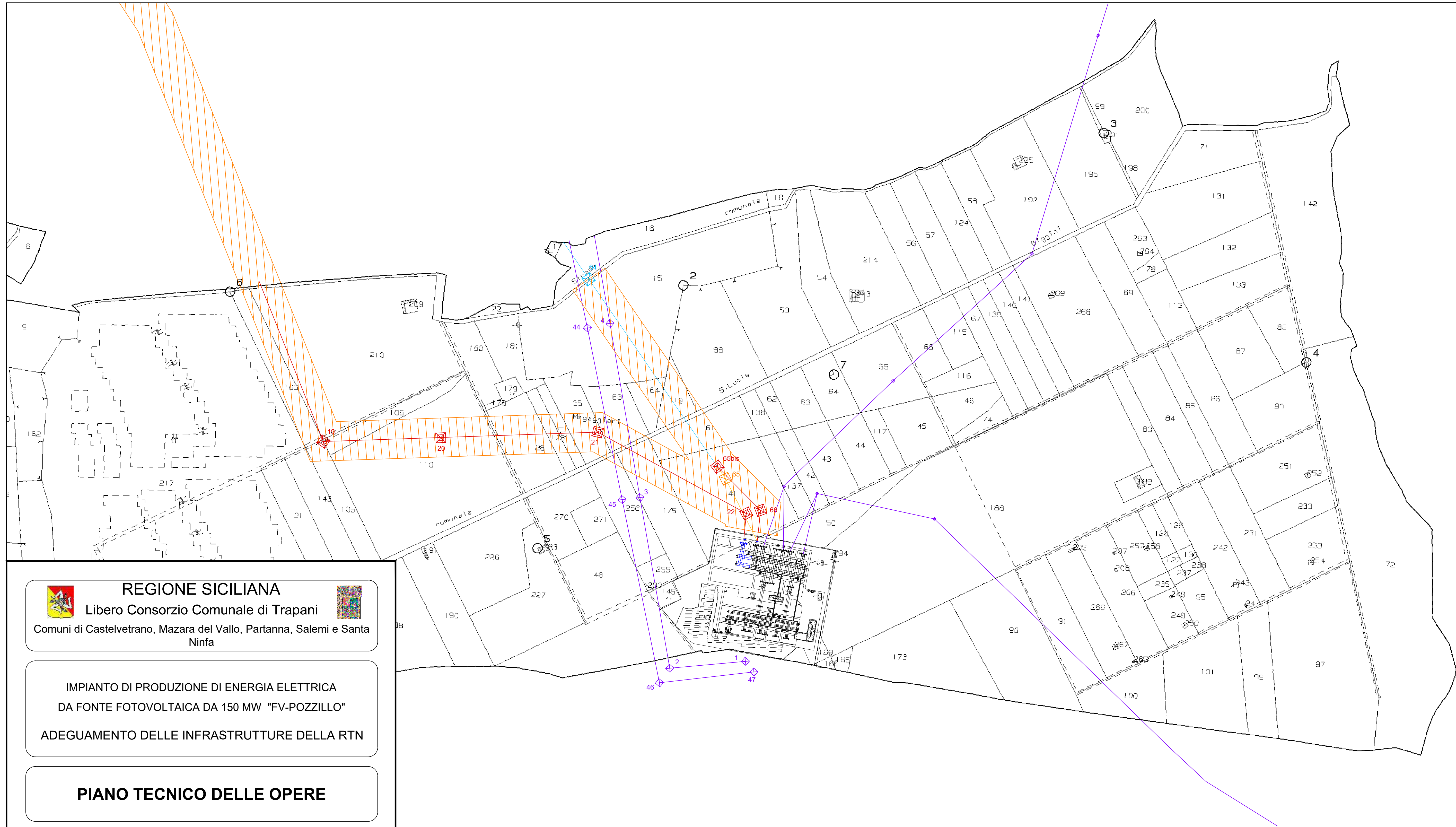


CATASTINO		
Particelle interessate dal nuovo elettrodotto aereo 220 kV		
COMUNE	FOGLIO	PARTICELLE
Partanna	60	16
		244
		20
		249
		222
		25
		26
		40
		239
		86
		101
		100
		99
		98
		157
161		
162		
160		

LEGENDA

-  Area soggetta a vincolo preordinato all'esproprio
-  Elettrodotto aereo 220 kV esistente "Partanna-Fulgatore"
-  Nuovi raccordi aerei 220 kV





Scala originale: 1:4000
 Dimensione cornice: 3880.000 x 2760.000 metri

REGIONE SICILIANA
 Libero Consorzio Comunale di Trapani
 Comuni di Castelvetrano, Mazara del Vallo, Partanna, Salemi e Santa Ninfa

IMPIANTO DI PRODUZIONE DI ENERGIA ELETTRICA
 DA FONTE FOTOVOLTAICA DA 150 MW "FV-POZZILLO"
 ADEGUAMENTO DELLE INFRASTRUTTURE DELLA RTN

PIANO TECNICO DELLE OPERE

Sezione 1	AREA SOGGETTA A VINCOLO PREORDINATO ALL'ESPROPRIO FOGLIO DI MAPPA 63 PARTANNA	N. Tavola 01.02.10 / 10
PARTE GENERALE	Formato A1	Scala 1:4.000

REVISIONI					
REV.	DATA	MODIFICA	ESEGUITO	VERIFICATO	APPROVATO
00	Maggio 2019	Prima stesura	Ing. Giuseppe Santaromita Villa	Ing. Giuseppe Santaromita Villa	Ing. Giuseppe Santaromita Villa
01	Aprile 2021	Modifica richiesta da Tema S.p.a	Ing. Giuseppe Santaromita Villa	Ing. Giuseppe Santaromita Villa	Ing. Giuseppe Santaromita Villa
02					
03					
04					
05					

PROFESSIONISTA INCARICATO:
 Ing. Giuseppe Santaromita Villa

COMMITTENTE:
ENERGIA VERDE TRAPANI S.R.L.
 Via S. Lucia, 18 - 91012 Partanna (PA)
 P.IVA 0654146022

GESTORE RETE:

LEGENDA

- Linee AT esistenti
- Elettrodotto aereo 220 kV esistente "Partanna-Fulgatore"
- Nuovi raccordi aerei 220 kV
- Sottostazione Partanna 220 kV con ampliamento
- Area soggetta a vincolo preordinato all'esproprio

CATASTINO		
Particelle interessate dal nuovo elettrodotto aereo 220 kV		
COMUNE	FOGLIO	PARTICELLE
Partanna	63	210
		106
		110
		28
		176
		177
		35
		163
		175
		41

