













-  Zona impianto - FV01
-  Zona impianto - FV02
-  Zona impianto - FV03
-  Zona impianto - FV04
-  SE TERNA Partanna 3
-  SSE SOLAR TIER
-  Linea MT
-  Linea AT

Regimi normativi

Aree soggette a prescrizioni aventi diretta efficacia nei confronti di tutti i soggetti pubblici e privati

-  Aree con livello di tutela 1 - art.20 delle N.d.A.
-  Aree con livello di tutela 2 - art.20 delle N.d.A.
-  Aree con livello di tutela 3 - art.20 delle N.d.A.
-  Aree soggette a recupero - art.20 delle N.d.A.

Contesti Paesaggistici

-  Perimetro dei contesti
-  Contesto paesaggistico - Titolo III, Paesaggi Locali delle N.d.A.

Paesaggi Locali

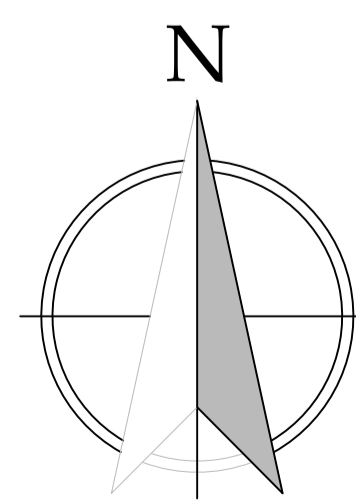
-  Paesaggi Locali

Limiti comunali

-  Limiti comunali

Aree di indirizzo e conoscenza per la pianificazione territoriale urbanistica di livello regionale, provinciale e comunale e per tutti gli altri atti aventi carattere di programmazione sul territorio

-  Aree di indirizzo - Titolo III, Paesaggi Locali delle N.d.A.



Progetto di realizzazione di un impianto agrovoltaico e opere connesse nei Comuni di Mazara del Vallo (TP), Santa Ninfa (TP) e Castelvetro (TP), denominato *Aurora*



Elaborato:
INQUADRAMENTO GENERALE SU PTP:
REGIMI NORMATIVI

Numero foglio

IDENTIFICAZIONE ELABORATO

Livello progettazione	Codice elaborato	Data	Scala	REV.
Definitivo	ARRSIAT07-00	20/05/22	1:25.000	00

Società: Solar Tier S.r.l.

SeaWindPower



Partnered by:

