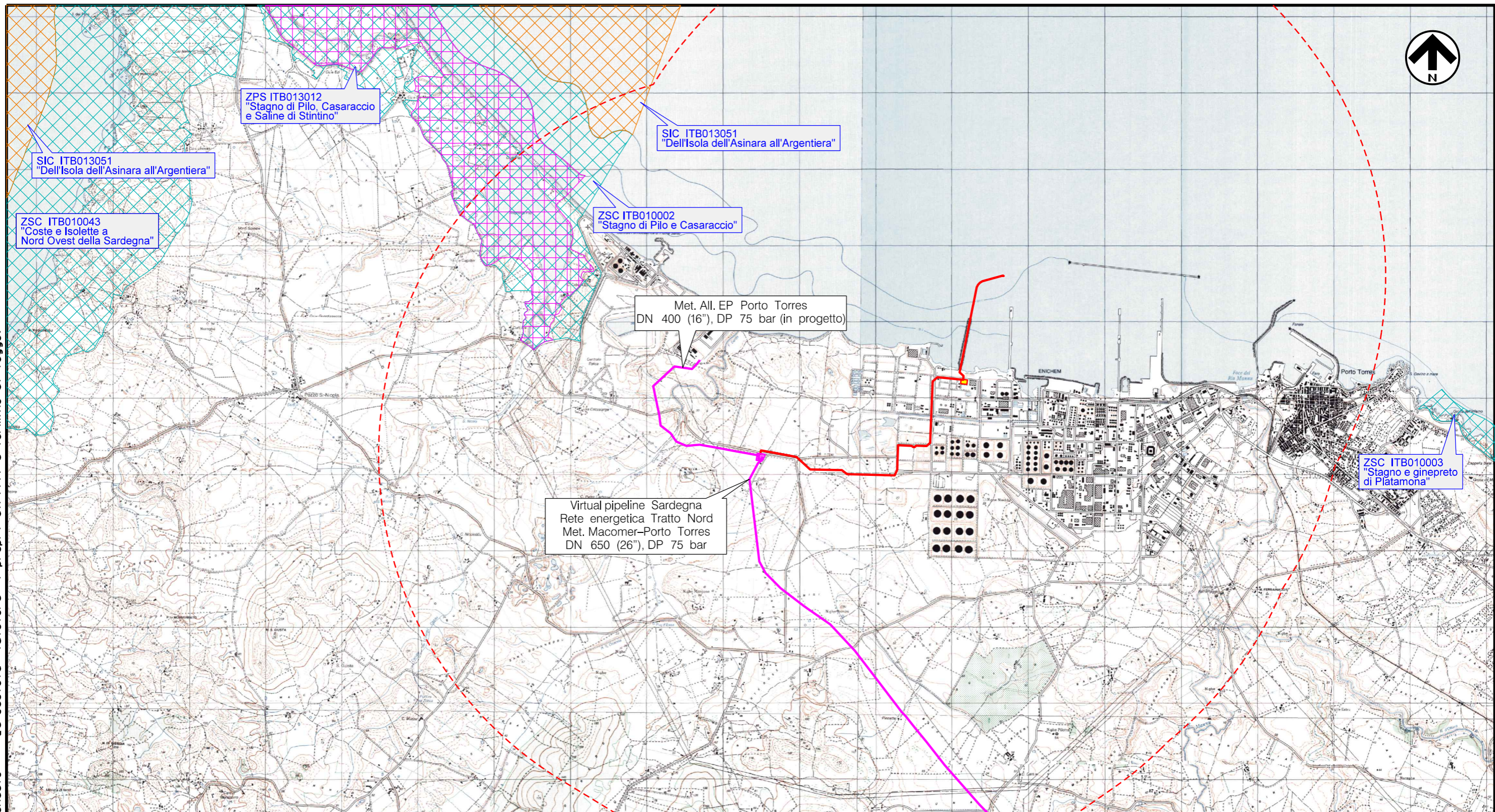






Il presente disegno e' di proprieta' aziendale - La Societa' tutelera' i propri diritti a termine di legge.






SIMBOLOGIA CARTOGRAFICA

-  Met. Coll. FSRU di Porto Torres DN 650 (26") DP 75 bar in progetto
-  Altri metanodotti in progetto
-  Impianti di linea in progetto
-  Aree impianti stacco terminale in progetto su altri metanodotti
-  Raggio di 5 Km dall'intervento

LEGENDA RETE NATURA 2000

DECRETO DEL PRESIDENTE DELLA REPUBBLICA 357/97

-  Siti di importanza comunitaria (92/43/CEE)
-  Zone di protezione speciale (79/409/CEE)
-  Zone speciali di conservazione (92/43/CEE)

0		Nov. 2022	EMISSIONE	E.GREGORINI	L. SCIOSCI	M. MARINI
INDICE	DATA			ELABORATO	VERIFICATO	APPROVATO
PROPRIETARIO			PROGETTISTA			
						Commissa Snam NO/E19001
			Rif. Cod. Soc. Prog.:023125-40-LB-D-83213_r0			Commissa Saipem 023125-40
Virtual pipeline Sardegna – Rete energetica Tratto Nord Metanodotto Collegamento FSRU di Porto Torres DN 650 (26") DP 75 bar				Disegno DIS-COR-D-13213		Unita' 000
				Revisione		0
				Foglio		1 di 1
				Scala		1:50000
COROGRAFIA DI PROGETTO CON RETE NATURA 2000						