Firmato digitalmente da
Mariano Marseglia
CN = Marseglia Mariano
C = IT

PROGETTO DEFINITIVO PER LA REALIZZAZIONE DI UN PARCO EOLICO DENOMINATO "SA FIURIDA" COMPOSTO DA 5 AEROGENERATORI DA 6,3 MW, PER UNA POTENZA COMPLESSIVA DI 31,5 MW SITO NEL COMUNE DI ERULA (SS). CON OPERE DI CONNESSIONE NEI COMUNI DI ERULA (SS) E TULA (SS)

Titolo:	PROFILI LONGITUDINALI E SEZIONI DELLA VIABILITA' DI NUOVA REALIZZAZIONE ACCESSO ALLA WTG - 02	Tav./Doc. Tav/ OCV - 23	2 di 5
Codice elaborato: EOL - OCV - 23		Scala/Formato 1500 x 985	

REV.	DATA	DESCRIZIONE	ELABORAZIONE	VERIFICA	APPROVAZIONE
0	Aprile 2022	Prima emissione	MAM	MAM	GRAULE

PLANIMETRIA DI INQUADRAMENTO

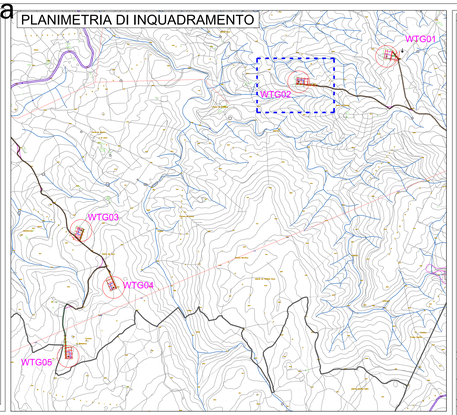

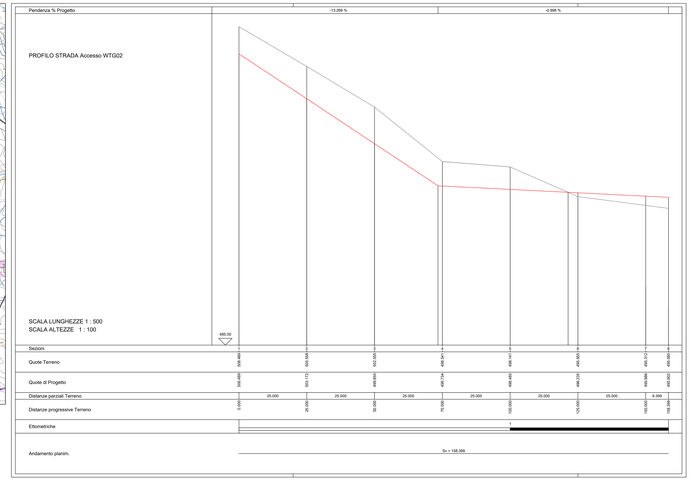

Firmato digitalmente da: Gianluca Veneroni
Data: 27/05/2022 17:18:46

- Accesso WTG02
Sezione 1 (Ir)
Progressiva 0.000 m
Sovrastruttura stradale
Fondazione: 2.500 mq
Scavi e Bonifiche
Sterro: 16.920 mq

SCALA LUNGHEZZE 1 : 200
SCALA ALTEZZE 1 : 200

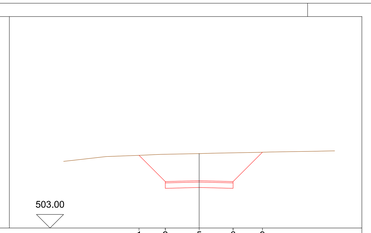

Punti battuti Progetto	1		2		5		6		9		
Distanze parziali Progetto		1.94		2.50		2.50		2.16			
Pendenza % Progetto		-100.00 %		2.50 %		-2.50 %		100.00 %			
Distanze progressive Progetto		-4.44		-2.50	0.00		2.50		4.66		
Quote Terreno	507.915	508.031	508.272	508.358	508.434	508.486	508.523	508.580	508.605	508.666	508.683 508.691
Quote Progetto				508.36	508.43	508.99	508.93	508.59			

- Accesso WTG02
Sezione 3
Progressiva 50.000 m
Sovrastruttura stradale
Fondazione: 2.500 mq
Scavi e Bonifiche
Sterro: 24.242 mq

SCALA LUNGHEZZE 1 : 200
SCALA ALTEZZE 1 : 200

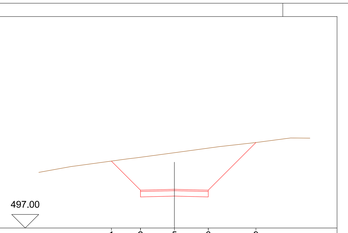

Punti battuti Progetto	1		2		5		6		9		
Distanze parziali Progetto		2.15		2.50		2.50		3.52			
Pendenza % Progetto		-100.00 %		2.50 %		-2.50 %		100.00 %			
Distanze progressive Progetto		-4.65		-2.50	0.00		2.50		6.02		
Quote Terreno	501.103	501.519	501.945	502.096	502.176	502.629	503.003	503.144	503.314	503.644	503.629
Quote Progetto				501.94	499.79	499.35	499.29	503.31			

- Accesso WTG02
Sezione 5
Progressiva 100.000 m
Sovrastruttura stradale
Fondazione: 2.500 mq
Scavi e Bonifiche
Sterro: 16.317 mq

SCALA LUNGHEZZE 1 : 200
SCALA ALTEZZE 1 : 200

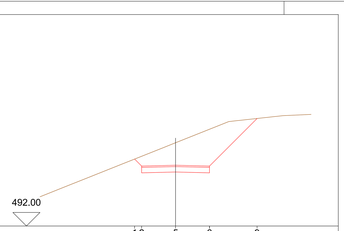

Punti battuti Progetto	1		2		5		6		9		
Distanze parziali Progetto		0.52	2.50		2.50		3.51				
Pendenza % Progetto		-100.00 %	2.50 %		-2.50 %		100.00 %				
Distanze progressive Progetto		-2.52	-2.50	0.00		2.50		6.01			
Quote Terreno	494.158	494.904	495.491	496.504	497.725	498.104	499.489	499.704	500.129	500.197	500.235
Quote Progetto				496.54	496.54	495.98	495.92	499.93			

- Accesso WTG02
Sezione 7
Progressiva 150.000 m
Sovrastruttura stradale
Fondazione: 2.500 mq
Rilevati
Rilevato: 97.836 mq

SCALA LUNGHEZZE 1 : 200
SCALA ALTEZZE 1 : 200

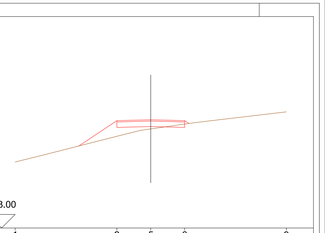

Punti battuti Progetto	1		2		5		6		9		
Distanze parziali Progetto		7.50		2.50		2.50		7.50			
Pendenza % Progetto		66.67 %		2.50 %		-2.50 %		-66.67 %			
Distanze progressive Progetto		-10.00		-2.50	0.00		2.50		10.00		
Quote Terreno	492.87			495.310				496.57			
Quote Progetto	490.92			495.92	495.49	495.42		490.92			

- Accesso WTG02
Sezione 2
Progressiva 25.000 m
Sovrastruttura stradale
Fondazione: 2.500 mq
Scavi e Bonifiche
Sterro: 20.665 mq

SCALA LUNGHEZZE 1 : 200
SCALA ALTEZZE 1 : 200

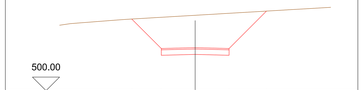

Punti battuti Progetto	1		2		5		6		9		
Distanze parziali Progetto		2.17		2.50		2.50		2.76			
Pendenza % Progetto		-100.00 %		2.50 %		-2.50 %		100.00 %			
Distanze progressive Progetto		-4.67		-2.50	0.00		2.50		5.26		
Quote Terreno	504.828	504.944	505.161	505.253	505.397	505.490	505.614	505.727	505.831	505.965	506.048 506.148
Quote Progetto				505.28	503.11	502.67	502.61		505.87		

- Accesso WTG02
Sezione 4
Progressiva 75.000 m
Sovrastruttura stradale
Fondazione: 2.500 mq
Scavi e Bonifiche
Sterro: 47.960 mq

SCALA LUNGHEZZE 1 : 200
SCALA ALTEZZE 1 : 200

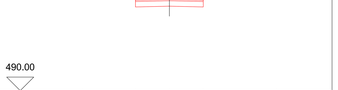

Punti battuti Progetto	1		2		5		6		9		
Distanze parziali Progetto		3.90		2.50		2.50		5.40			
Pendenza % Progetto		-100.00 %		2.50 %		-2.50 %		100.00 %			
Distanze progressive Progetto		-6.40		-2.50	0.00		2.50		7.90		
Quote Terreno	497.60				498.84				496.61		
Quote Progetto				500.57	496.67	496.23	496.17		502.07		

- Accesso WTG02
Sezione 6
Progressiva 125.000 m
Sovrastruttura stradale
Fondazione: 2.500 mq
Rilevati
Rilevato: 2.204 mq
Scavi e Bonifiche
Sterro: 1.889 mq

SCALA LUNGHEZZE 1 : 200
SCALA ALTEZZE 1 : 200

Punti battuti Progetto	1		2		5		6	9			
Distanze parziali Progetto		3.25		2.50		2.50	0.56				
Pendenza % Progetto		66.67 %		2.50 %		-2.50 %	100.00 %				
Distanze progressive Progetto		-5.75		-2.50	0.00		2.50 3.06				
Quote Terreno	492.571	492.920	493.757	494.425	495.137	495.728	496.547	496.878	497.057	497.265	497.346
Quote Progetto				494.01	496.17	495.74	495.67 496.73				

- Accesso WTG02
Sezione 8 (Fr)
Progressiva 158.399 m
Sovrastruttura stradale
Fondazione: 2.500 mq
Rilevati
Rilevato: 125.461 mq

SCALA LUNGHEZZE 1 : 200
SCALA ALTEZZE 1 : 200

Punti battuti Progetto	1		2		5		6		9		
Distanze parziali Progetto		7.50		2.50		2.50		7.50			
Pendenza % Progetto		66.67 %		2.50 %		-2.50 %		-66.67 %			
Distanze progressive Progetto		-10.00		-2.50	0.00		2.50		10.00		
Quote Terreno	492.694				496.10				496.351		
Quote Progetto	490.84			495.84	495.40	495.34		490.84			