Firmato digitalmente da
Mariano Marseglia
CN = Marseglia Mariano
C = IT

COMMITTENTE

GRV WIND SARDEGNA S.S.r.l.
Via Tiziano n. 32
20145 Milano
P. IVA 11874640963

PROGETTISTI

Progettista:
Ing. Simone Mariuzzo
Ing. Giovanni Battista Zinguerli

MBM ENGINEERING S.R.L.
Sede legale:
Via Roma n. 108
09134 Cagliari
Sede Operativa: Viale Trieste, 184/C
09123 Cagliari
Tel. 070 6616701 - Fax 070 6616703
E-mail: segreteria@mbmgroup.it
P.IVA: 03233440924
PEC: gruppo@pec.mbmgroup.it

Collaboratori:
Ing. Jacopo Scalas
Ing. Davide Sedda

COMUNE DI ERULA — COMUNE DI TULA — COMUNE DI ALA' — COMUNE DI OSCHIRI

PROGETTO

PROGETTO DEFINITIVO PER LA REALIZZAZIONE DI UN PARCO EOLICO DENOMINATO "SA FIURIDA" COMPOSTO DA 5 AEROGENERATORI DA 6,3 MW, PER UNA POTENZA COMPLESSIVA DI 31,5 MW SITO NEL COMUNE DI ERULA (SS), CON OPERE DI CONNESSIONE NEI COMUNI DI ERULA (SS) E TULA (SS)

ELABORATO

Titolo: PROFILI LONGITUDINALI E SEZIONI DELLA VIABILITA' DI NUOVA REALIZZAZIONE ACCESSO ALLA WTG - 05

Tav./Doc.: Tav. OCV - 23
5 di 5

Codice elaborato: EOL - OCV - 23

Scala/Formato: 1900 x 940

REV	DATA	DESCRIZIONE	ELABORAZIONE	VERIFICA	APPROVAZIONE
0	Aprile 2022	Prima emissione	MBM	MBM	GRV/ALLE

PLANIMETRIA DI INQUADRAMENTO

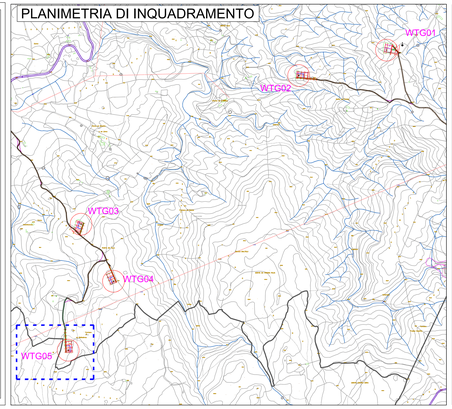



Firmato digitalmente da: Gianluca Veneroni
Data: 27/06/2022 17:19:36

- Accesso WTG05
Sezione 1 (Ir)
Progressiva 0.000 m

Sovrastruttura stradale
Fondazione: 2.500 mq

Rilevati
Rilevato: 0.028 mq

Scavi e Bonifiche
Sterro: 2.702 mq

SCALA LUNGHEZZE 1 : 200
SCALA ALTEZZE 1 : 200

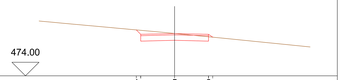

Punti battuti Progetto	1				5		6							
Distanze parziali Progetto	0.33	2.50	2.50	0.31										
Pendenza % Progetto	-100.00 %	2.50 %	-2.50 %	-66.67 %										
Distanze progressive Progetto	-2.83	0.00	2.50											
Quote Terreno	478.042	477.920	477.569 477.520	477.215 477.153	476.841 476.762	476.456	476.361	476.131						
Quote Progetto	477.38	476.62	476.56											

- Accesso WTG05
Sezione 3
Progressiva 50.000 m

Sovrastruttura stradale
Fondazione: 2.500 mq

Rilevati
Rilevato: 18.406 mq

SCALA LUNGHEZZE 1 : 200
SCALA ALTEZZE 1 : 200

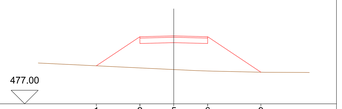

Punti battuti Progetto	1		2		5	6		9						
Distanze parziali Progetto		3.22	2.50	2.50	3.92									
Pendenza % Progetto		66.67 %	2.50 %	-2.50 %	-66.67 %									
Distanze progressive Progetto	-5.72	-2.50	0.00	2.50	6.42									
Quote Terreno	480.038	479.945	479.834	479.760	479.642	479.575	479.450	479.408	479.351	479.324	479.315			
Quote Progetto	479.80	481.95	481.51	481.45	479.33									

- Accesso WTG05
Sezione 5
Progressiva 100.000 m

Sovrastruttura stradale
Fondazione: 2.500 mq

Rilevati
Rilevato: 53.486 mq

SCALA LUNGHEZZE 1 : 200
SCALA ALTEZZE 1 : 200

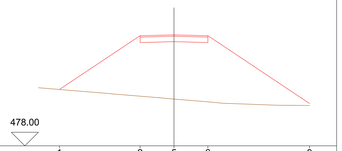

Punti battuti Progetto	1		2		5	6		9						
Distanze parziali Progetto		5.95	2.50	2.50	7.50									
Pendenza % Progetto		66.67 %	2.50 %	-2.50 %	-66.67 %									
Distanze progressive Progetto	-8.45	-2.50	0.00	2.50	10.00									
Quote Terreno	482.282	482.177	481.880 481.830	481.539 481.482	481.212 481.141	481.026 480.993	480.974							
Quote Progetto	482.15	486.12	485.68	485.62	481.12									

- Accesso WTG05
Sezione 7
Progressiva 150.000 m

Sovrastruttura stradale
Fondazione: 2.500 mq

Scavi e Bonifiche
Sterro: 7.790 mq

SCALA LUNGHEZZE 1 : 200
SCALA ALTEZZE 1 : 200

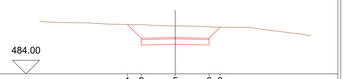

Punti battuti Progetto	1	2		5		6	9							
Distanze parziali Progetto	1.02	2.50	2.50	0.82										
Pendenza % Progetto	-100.00 %	2.50 %	-2.50 %	100.00 %										
Distanze progressive Progetto	-3.52	-2.50	0.00	2.50	3.32									
Quote Terreno	487.862	487.788	487.753	487.661	487.627	487.547	487.515	487.445	487.415	487.248	486.904 486.830			
Quote Progetto	487.64	486.62	486.18	486.12	487.44									

- Accesso WTG05
Sezione 2
Progressiva 25.000 m

Sovrastruttura stradale
Fondazione: 2.500 mq

Rilevati
Rilevato: 6.148 mq

SCALA LUNGHEZZE 1 : 200
SCALA ALTEZZE 1 : 200

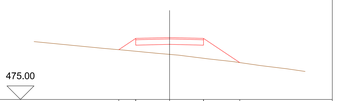

Punti battuti Progetto	1	2		5		6		9						
Distanze parziali Progetto	1.25	2.50	2.50	2.68										
Pendenza % Progetto	66.67 %	2.50 %	-2.50 %	-66.67 %										
Distanze progressive Progetto	-3.75	-2.50	0.00	2.50	5.18									
Quote Terreno	479.287	479.010	478.764	478.637	478.406	478.287	477.986	477.793	477.494	477.258	477.066			
Quote Progetto	478.67	479.50	479.07	479.00	477.72									

- Accesso WTG05
Sezione 4
Progressiva 75.000 m

Sovrastruttura stradale
Fondazione: 2.500 mq

Rilevati
Rilevato: 36.567 mq

SCALA LUNGHEZZE 1 : 200
SCALA ALTEZZE 1 : 200

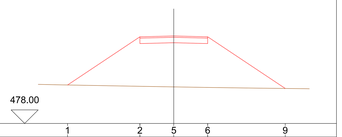

Punti battuti Progetto	1		2		5	6		9						
Distanze parziali Progetto		5.33	2.50	2.50	5.72									
Pendenza % Progetto		66.67 %	2.50 %	-2.50 %	-66.67 %									
Distanze progressive Progetto	-7.83	-2.50	0.00	2.50	8.22									
Quote Terreno	480.881 480.871 480.851	480.795 480.779	480.771 480.760	480.652	480.598	480.560								
Quote Progetto	480.84	484.39	483.95	483.89	480.58									

- Accesso WTG05
Sezione 6
Progressiva 125.000 m

Sovrastruttura stradale
Fondazione: 2.500 mq

Rilevati
Rilevato: 29.042 mq

SCALA LUNGHEZZE 1 : 200
SCALA ALTEZZE 1 : 200

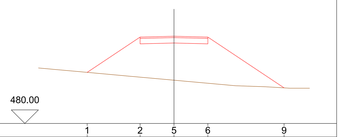

Punti battuti Progetto	1		2		5	6		9						
Distanze parziali Progetto		3.91	2.50	2.50	5.62									
Pendenza % Progetto		66.67 %	2.50 %	-2.50 %	-66.67 %									
Distanze progressive Progetto	-8.41	-2.50	0.00	2.50	8.12									
Quote Terreno	484.092	483.975	483.862	483.627	483.501	483.279	483.140	482.932	482.779	482.707	482.598	482.600		
Quote Progetto	483.77	486.37	485.93	485.87	482.62									

- Accesso WTG05
Sezione 8 (Fr)
Progressiva 176.846 m

Sovrastruttura stradale
Fondazione: 2.500 mq

Scavi e Bonifiche
Sterro: 28.298 mq

SCALA LUNGHEZZE 1 : 200
SCALA ALTEZZE 1 : 200

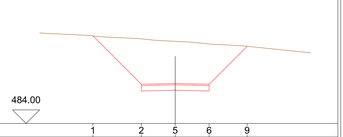

Punti battuti Progetto	1		2		5		6		9					
Distanze parziali Progetto		3.57	2.50	2.50	2.80									
Pendenza % Progetto		-100.00 %	2.50 %	-2.50 %	100.00 %									
Distanze progressive Progetto	-6.07	-2.50	0.00	2.50	5.30									
Quote Terreno	490.677 490.639	490.505	490.393	490.261	490.132	490.001	489.855	489.727	489.562	489.331	489.204			
Quote Progetto	490.46	486.89	486.45	486.39	489.69									