Firmato digitalmente da
Mariano Marseglia
CN = Marseglia Mariano
C = IT

GRIVALUE S.r.l.
Via Lorenzo Ghiberti, 7
20122 Milano
Tel. +39.02.50043159
PEC: grivalue@legalmail.it
P. IVA 11873440963

GRV WIND SARDEGNA 5 S.r.l.
Via Roma, 9
20122 Milano (MI)
P. IVA 11873440963

Progettisti
Ing. Mariano Marseglia
Ing. Giuseppe Federico Zingarelli

MBM ENGINEERING S.R.L.
Sede Operativa
Via Roma, 9
09044 Quartu S.E. (CA)
Tel./Fax +39.070.7070511
E-mail: ing.marianomarseglia@gmail.com

Collaboratori
Ing. Giovanna Scalzini
Ing. Dorisa Siaffaei



REGIONE AUTONOMA SARDEGNA

REGIONE AUTONOMA SARDEGNA

COMUNE ERULA

COMUNE TULA

PROGETTO

PROGETTO DEFINITIVO PER LA REALIZZAZIONE DI UN PARCO EOLICO DENOMINATO "SA FILIRIDA" COMPOSTO DA 5 AEROGENERATORI DA 6,3 MW, PER UNA POTENZA COMPLESSIVA DI 31,5 MW SITO NEL COMUNE DI ERULA (SS), CON OPERE DI CONNESSIONE NEI COMUNI DI ERULA (SS) E TULA (SS)

ELABORATO

Titolo:

PROFILI LONGITUDINALI E SEZIONI DELLE PIAZZOLE PER L'INSTALLAZIONE DEGLI AEROGENERATORI WTG - 03

Tav./Doc.: Tav. OCV - 24

3 di 5

Codice elaborato: EOL - OCV - 24

Scala/Formato: 1360 X 630

REV.	DATA	DESCRIZIONE	ELABORAZIONE	VERIFICA	APPROVAZIONE
0	Aprile 2022	Prima emissione	M&M	M&M	GRIVALUE

PLANIMETRIA DI INQUADRAMENTO

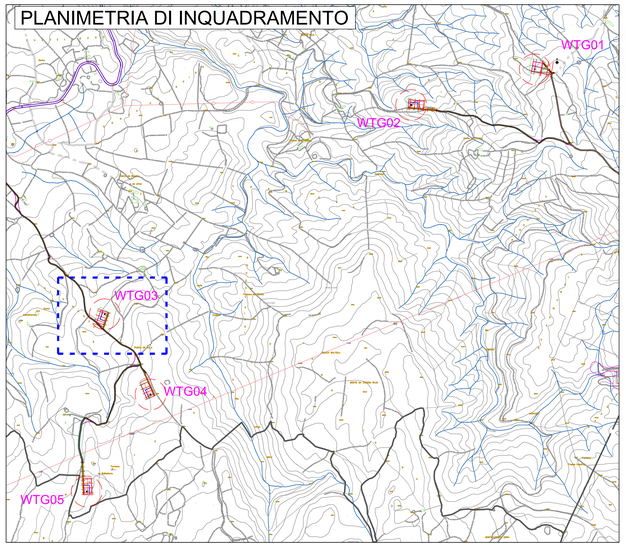

Pendenza % Progetto	-1.000 %

PROFILO Piazzola WTG03

SCALA LUNGHEZZE 1 : 500
SCALA ALTEZZE 1 : 100

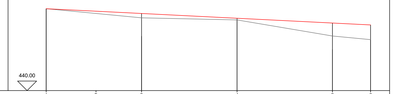

Sezioni	1	2	3	4	5	6
Quote Terreno	444.291		443.820	443.703	442.860	442.673
Quote di Progetto	444.291	444.101	444.041	443.791	443.541	443.441

Distanze parziali Terreno					
	25.000	25.000	25.000	9.997	

Distanze progressive Terreno	0.000	25.000	50.000	75.000	84.997

Ettometriche

Andamento planim. — Sv = 84.997

Firmato digitalmente da: Gianluca Veneroni
Data: 27/06/2022 17:20:53

- Piazzola WTG03
Sezione 1 (Ir)
Progressiva 0.000 m
Scavi e Bonifiche
Sterro: 0.026 mq

SCALA LUNGHEZZE 1 : 200
SCALA ALTEZZE 1 : 200

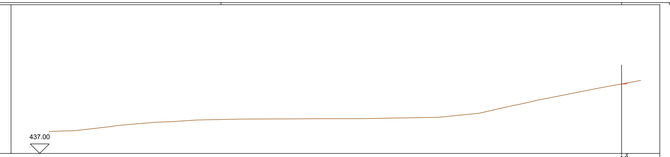

Punti battuti Progetto	1	2
Distanze parziali Progetto		0.091
Pendenza % Progetto		100.00 %
Distanze progressive Progetto	0.000	0.091
Quote Terreno	439.307	444.960
Quote Progetto	444.291	444.101

- Piazzola WTG03
Sezione 3
Progressiva 25.000 m
Sovrastruttura stradale
Fondazione: 21.000 mq
Rilevati
Rilevato: 211.297 mq

SCALA LUNGHEZZE 1 : 200
SCALA ALTEZZE 1 : 200

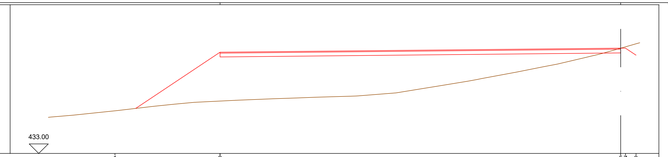

Punti battuti Progetto	1	2	5	7	8
Distanze parziali Progetto	11.01	42.00	0.011		
Pendenza % Progetto	66.67 %	1.00 %	100.00 %		
Distanze progressive Progetto	-10.01	42.00	0.000	0.011	1.011
Quote Terreno	435.099	443.376			
Quote Progetto	436.28	443.62	443.54	443.55	443.31

- Piazzola WTG03
Sezione 5
Progressiva 75.000 m
Sovrastruttura stradale
Fondazione: 21.000 mq
Rilevati
Rilevato: 267.713 mq

SCALA LUNGHEZZE 1 : 200
SCALA ALTEZZE 1 : 200

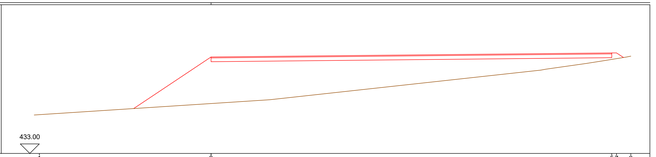

Punti battuti Progetto	1	2	5	7	8
Distanze parziali Progetto	18.00	42.00	0.011	0.500	
Pendenza % Progetto	66.67 %	1.00 %	100.00 %	66.67 %	
Distanze progressive Progetto	-60.00	42.00	0.000	0.011	3.261
Quote Terreno	440.038	442.860			
Quote Progetto	431.12	443.12	443.04	443.05	442.85

- Piazzola WTG03
Sezione 2
Progressiva 13.045 m
Sovrastruttura stradale
Fondazione: 20.993 mq
Rilevati
Rilevato: 170.451 mq

SCALA LUNGHEZZE 1 : 200
SCALA ALTEZZE 1 : 200

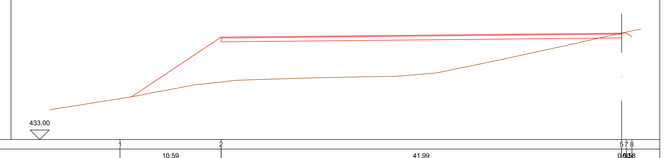

Punti battuti Progetto	1	2	5	7	8
Distanze parziali Progetto	10.59	41.99	0.011	0.538	
Pendenza % Progetto	66.67 %	1.00 %	100.00 %	100.00 %	
Distanze progressive Progetto	-2.58	41.99	0.000	0.011	0.549
Quote Terreno	435.507	443.923			
Quote Progetto	436.68	443.74	443.65	443.66	443.38

- Piazzola WTG03
Sezione 4
Progressiva 50.000 m
Sovrastruttura stradale
Fondazione: 21.000 mq
Rilevati
Rilevato: 222.973 mq
Scavi e Bonifiche
Sterro: 0.300 mq

SCALA LUNGHEZZE 1 : 200
SCALA ALTEZZE 1 : 200

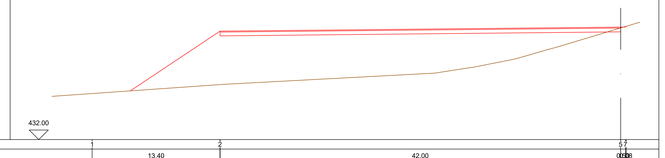

Punti battuti Progetto	1	2	5	7
Distanze parziali Progetto	13.40	42.00	0.011	
Pendenza % Progetto	66.67 %	1.00 %	100.00 %	
Distanze progressive Progetto	-5.40	42.00	0.000	0.011
Quote Terreno	436.502	444.209		
Quote Progetto	438.44	443.37	443.29	443.30

- Piazzola WTG03
Sezione 6 (Fr)
Progressiva 84.997 m
Sovrastruttura stradale
Fondazione: 21.000 mq
Rilevati
Rilevato: 277.562 mq

SCALA LUNGHEZZE 1 : 200
SCALA ALTEZZE 1 : 200

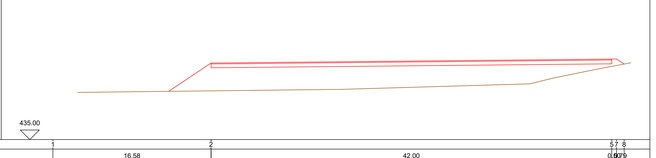

Punti battuti Progetto	1	2	5	7	8
Distanze parziali Progetto	16.58	42.00	0.011	0.973	
Pendenza % Progetto	66.67 %	1.00 %	100.00 %	100.00 %	
Distanze progressive Progetto	-6.58	42.00	0.000	0.011	1.29
Quote Terreno	439.945	442.824			
Quote Progetto	431.87	443.02	443.94	443.95	442.02