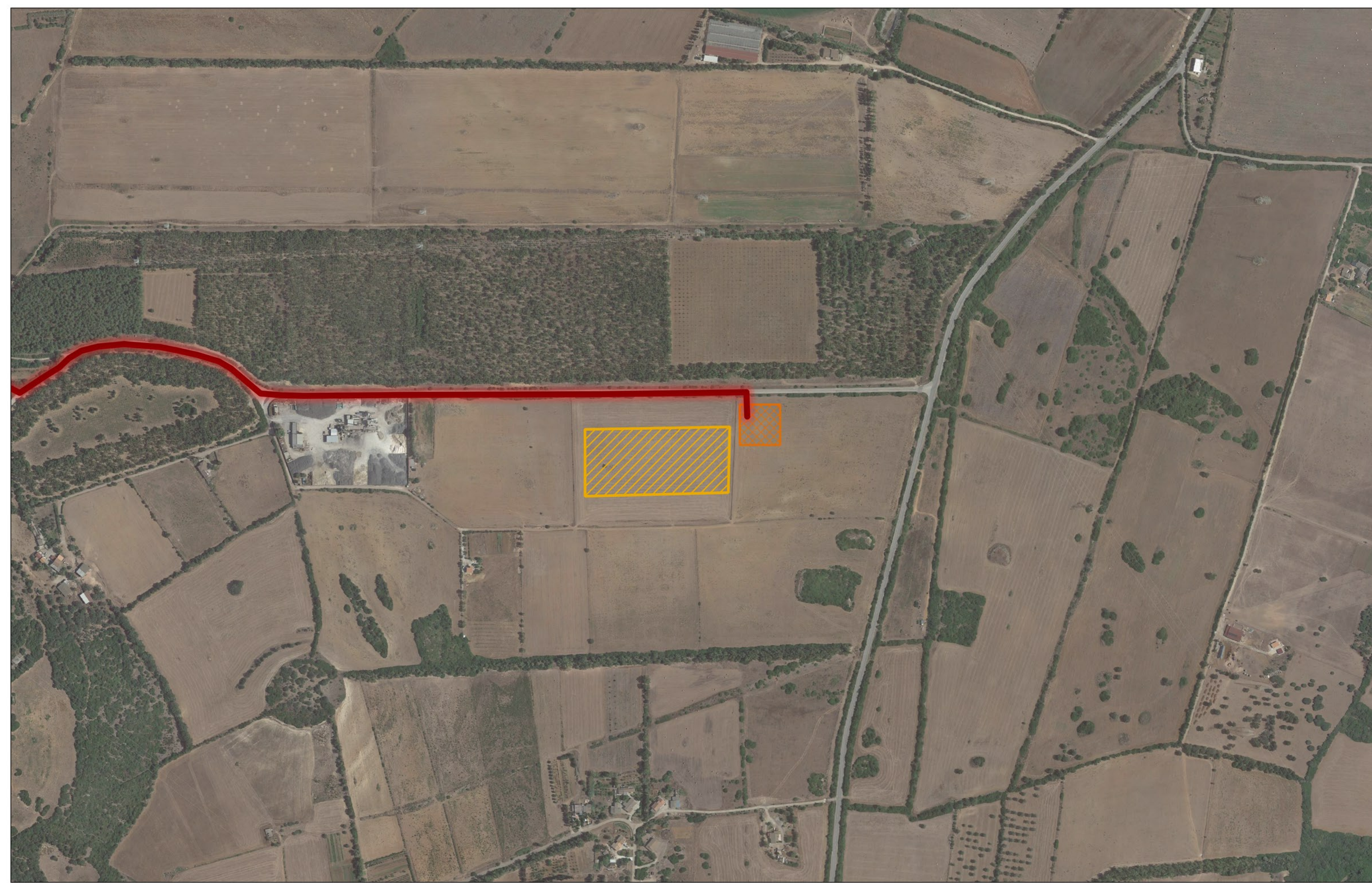





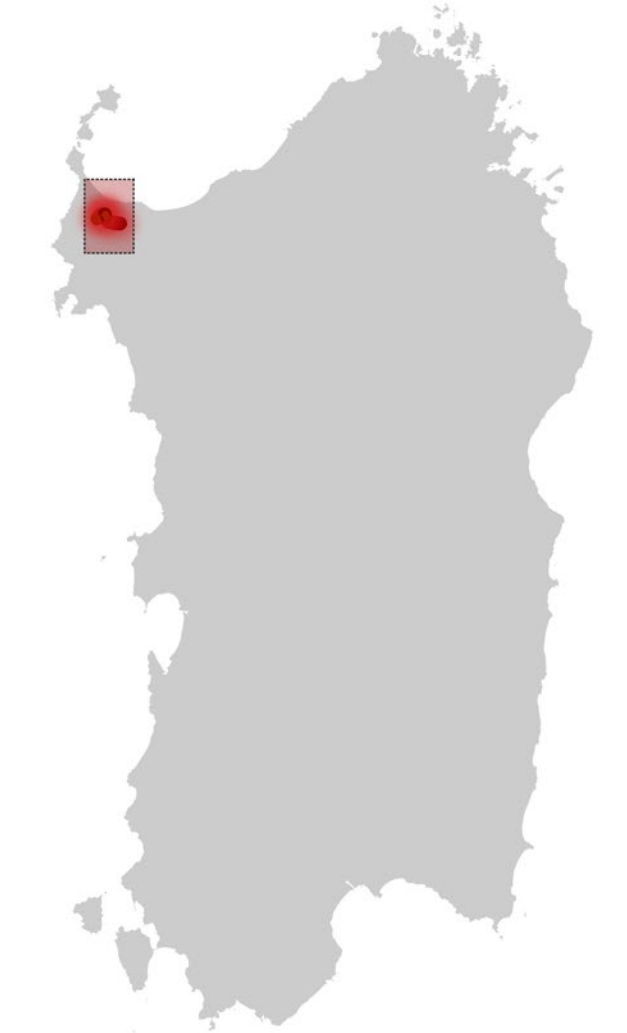
Scala 1:25000



Scala 1:5000

LEGENDA

-  Area di Progetto SASSARI3
-  Cavidotto SASSARI3 - 8,78 km
-  Battery Pack cluster Sassari
-  Stazione Elettrica Fiumesanto



REGIONE SARDEGNA
 Provincia di Sassari
 COMUNI DI SASSARI E PORTO TORRES

Realizzazione di un Parco Agrivoltaco di potenza nominale pari a 28 MWp denominato "SASSARI 3" sito nei Comuni di Sassari e Porto Torres
Località "Strada Vicinale Santa Giusta"

OGGETTO: **PROGETTO DEFINITIVO** SASSARI3-PDT01
INQUADRAMENTO TERRITORIALE SU ORTOFOTO

Data	Revisione	Descrizione	Elaborazione	Verifica	Approvazione
Aprile 2022	00	Emissione per procedura di VIA	Ing. A. Palmisano	Ing. E. Canterino	Enerland Italia

TEAM PROGETTAZIONE:
 Ing. Emanuele CANTERINO
 Dott. Claudio BERTOLLO
 Dott. Agr. Patrizia VASTA
 Ing. Annamaria PALMISANO
 Dott. Maura RUSSO

GRUPPO DI LAVORO:
 Dott. Agr. Gianni BELLU
 Dott. Nicola DEMURTAS
 Arch. Oreste SCALIA
 Maura Res Corp.
 Dott. Patrizia PINNA
 Dott.ssa Antonella LUNALI
 Dott.ssa Maria Antonia DEMURTAS

PROGETTAZIONE: **ENERLAND ITALIA**
 COORDINAMENTO: Ing. Emanuele CANTERINO
 FIRMA: _____
 SCALA: varie
 FORMATO: A3

PROGETTO:
IMPIANTO AGRIVOLTAICO SASSARI 3

PROPRIONTE:
 Energia Pulita Italiana s.r.l.
 SEDE LEGALE:
 Via del Rimorso, 3
 40139 - Bologna (BO)

REVISIONI:
 Diego Gonzalez Caceres
 DATA: 21/04/2022