ESTRATTO MAPPA CATASTALE IMPIANTO FV E CAVIDOTTO AT

QUADRO DI UNIONE - Scala 1:12000

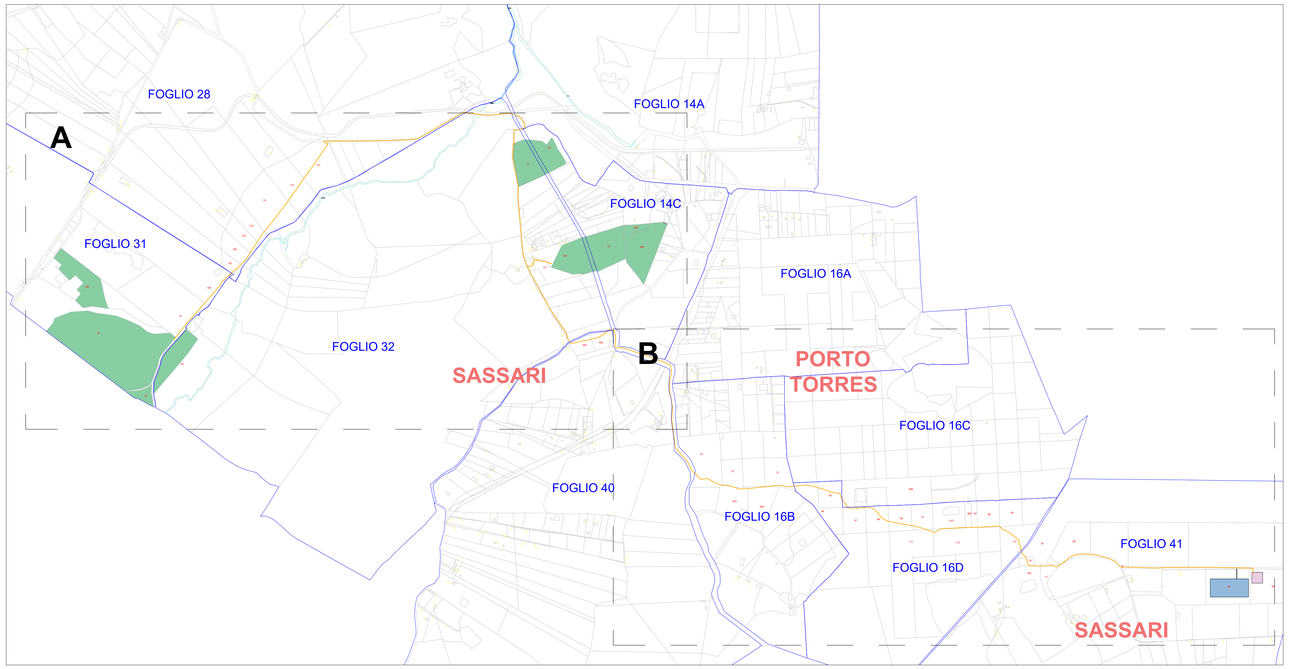

QUADRO B - Scala 1:7000

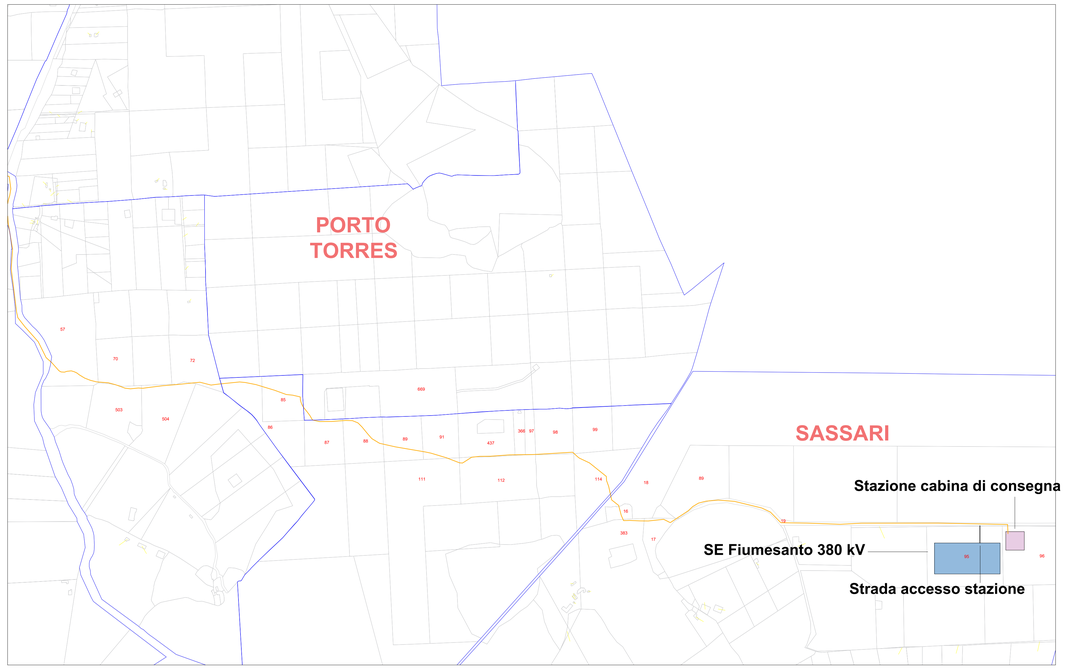

QUADRO A - Scala 1:7000

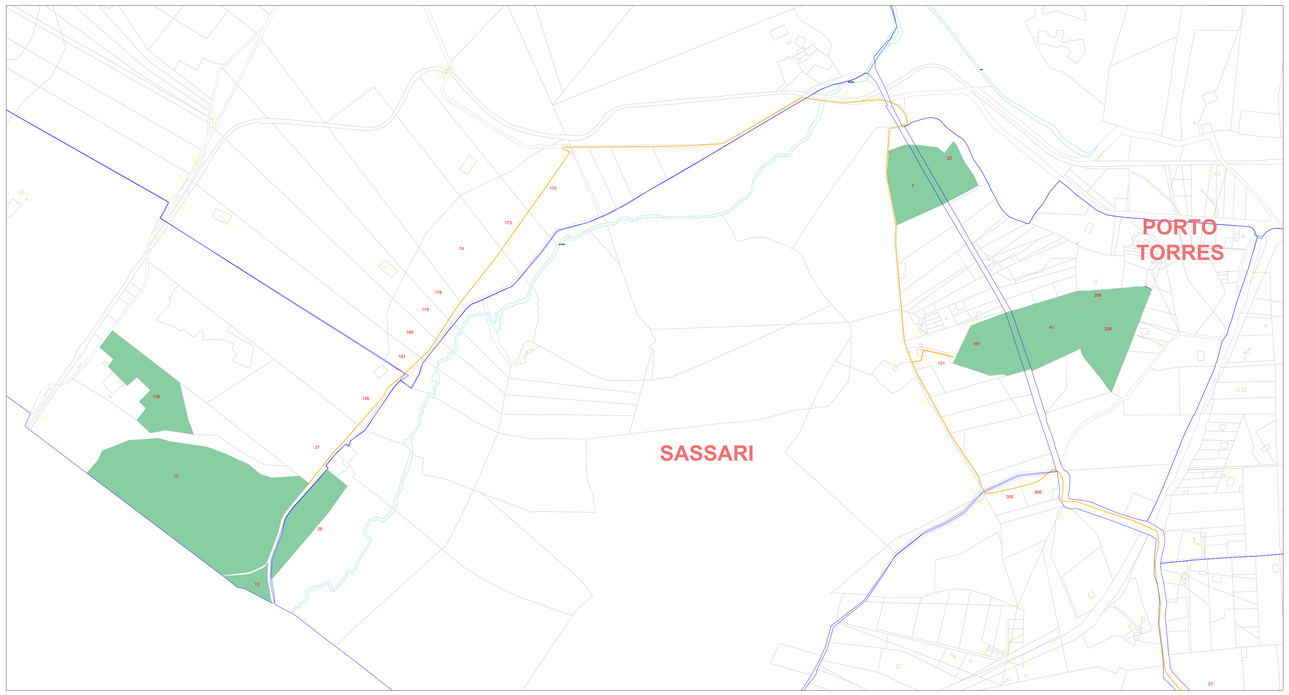

Descrizione	Comune	Foglio	Particella
Impianto	Sassari B	31	136
Impianto	Sassari B	31	12
Impianto	Sassari B	31	13
Impianto	Sassari B	32	26
Impianto	Sassari B	32	3
Impianto	Sassari B	32	161
Impianto	Sassari B	14 C	22
Impianto	Sassari B	14 C	206
Impianto	Sassari B	14 C	209
Impianto	Sassari B	14 C	41
Cavidotto AT	Sassari B	31	27
Cavidotto AT	Sassari B	31	126
Cavidotto AT	Sassari B	28	181
Cavidotto AT	Sassari B	28	180
Cavidotto AT	Sassari B	28	179
Cavidotto AT	Sassari B	28	178
Cavidotto AT	Sassari B	28	74
Cavidotto AT	Sassari B	28	173
Cavidotto AT	Sassari B	28	172
Cavidotto AT	Sassari B	32	121
Cavidotto AT	Sassari B	40	305
Cavidotto AT	Sassari B	40	306
Cavidotto AT	Porto Torres	16 B	57
Cavidotto AT	Porto Torres	16 B	70
Cavidotto AT	Porto Torres	16 B	503
Cavidotto AT	Porto Torres	16 B	504
Cavidotto AT	Porto Torres	16 B	72
Cavidotto AT	Porto Torres	16 D	86
Cavidotto AT	Porto Torres	16 D	85
Cavidotto AT	Porto Torres	16 C	669
Cavidotto AT	Porto Torres	16 D	87
Cavidotto AT	Porto Torres	16 D	88
Cavidotto AT	Porto Torres	16 D	89
Cavidotto AT	Porto Torres	16 D	91
Cavidotto AT	Porto Torres	16 D	111
Cavidotto AT	Porto Torres	16 D	112
Cavidotto AT	Porto Torres	16 D	437
Cavidotto AT	Porto Torres	16 D	366
Cavidotto AT	Porto Torres	16 D	97
Cavidotto AT	Porto Torres	17 D	98
Cavidotto AT	Porto Torres	16 D	99
Cavidotto AT	Porto Torres	16 D	114
Cavidotto AT	Sassari B	41	18
Cavidotto AT	Sassari B	41	16
Cavidotto AT	Sassari B	41	383
Cavidotto AT	Sassari B	41	17
Cavidotto AT	Sassari B	41	483
Cavidotto AT	Sassari B	41	19
Stazione cabina di consegna - strada di accesso	Sassari B	41	96
Stazione cabina di consegna - strada di accesso	Sassari B	41	95

LEGENDA

Simbolo	Descrizione
	Fogli catastali
	Cavidotto AT
XX	Particelle interessate dall'impianto FV
XX	Particelle interessate dal cavidotto AT, Stazione Batterie e SE Fiumesanto 380 kV
	Stazione Batterie e cabina di consegna periferica
	SE Fiumesanto 380 kV

REGIONE SARDEGNA
Provincia di Sassari
COMUNI DI SASSARI E PORTO TORRES

Realizzazione di un Parco Agrivoltaico di potenza nominale pari a 28 MWp denominato "SASSARI 3" sito nei Comuni di Sassari e Porto Torres

Località "Strada Vicinale Santa Giusta"

OGGETTO: PROGETTO DEFINITIVO

ELABORATO: **ESTRATTO MAPPA CATASTALE IMPIANTO FV E CAVIDOTTO**

CODICE ELABORATO: **SASSARI3-PDT04**

Data	Revisione	Descrizione	Elaborazione	Verifica	Approvazione
Marzo 2022	00	Emissione per procedura di VIA	Dott. C. Bertollo	Ing. E. Canterino	**Enerland Italia**

TEAM:
Ing. Emanuele CANTERINO
Dott. Claudio BERTOLLO
Dott. Agr. Patrizia VASTA
Ing. Annamaria PALMISANO
Dott. Nevenka RUSKOV

GRUPPO DI LAVORO:
Dott. Agr. Gavino BELLU
Geol. Nicola DEMURTAS
Arch. Orazio SCALIA
Buaero Sas Geos
Dott. Pierfiorino PINNA
Dott.ssa Antonella URAILI
Dott.ssa Maria Antonietta DEMURTAS
S-Firme:
Dott. Biol. Agnese Elena Maria CARDACI
Ing. Gianluca VICINO
Ing. Zeno:
Ing. Fabio Massimo CALDERARO

PROGETTO:
IMPIANTO AGRIVOLTAICO
SASSARI 3

PROPONENTE:
Energia Pulita Italiana s.r.l.

SEDE LEGALE:
Via del Rondone, 3
40122 - Bologna (BO)

REFERENTE:
Diego Gonzalez Caceres

PROGETTAZIONE: ENERLAND ITALIA

COORDINAMENTO:
Ing. Emanuele CANTERINO

FIRMA: EMANUELE CANTERINO 27.04.2022 16:06:31 GMT+01:00

DATA: **22/03/2022**

SCALA: **Varie**

FORMATO: **A0**