PLANIMETRIE PIAZZOLA T1

VISTA AREA PIAZZOLA T1

Fase di cantiere - scala 1:1000

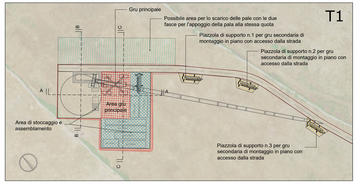

Fase di ripristino - scala 1:1000

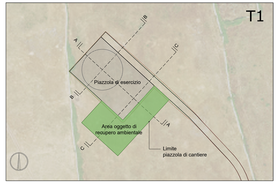

PLANIMETRIE PIAZZOLA T1

VISTA AREA PIAZZOLA T2

Fase di cantiere - scala 1:1000

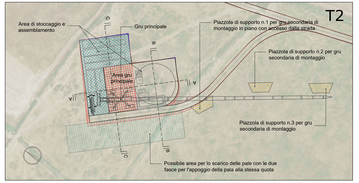

Fase di ripristino - scala 1:1000

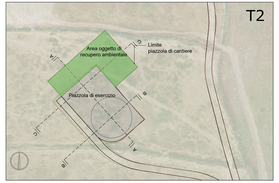

PLANIMETRIE PIAZZOLA T1

VISTA AREA PIAZZOLA T3



Fase di cantiere - scala 1:1000

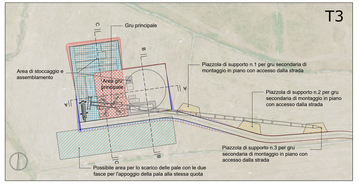

Fase di ripristino - scala 1:1000

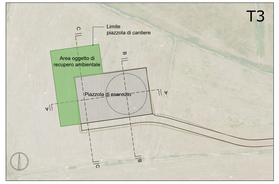

PLANIMETRIE PIAZZOLA T1

VISTA AREA PIAZZOLA T4



Fase di cantiere - scala 1:1000

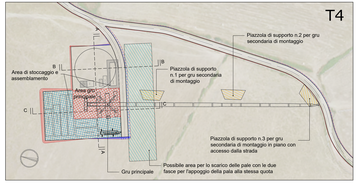

Fase di ripristino - scala 1:1000

SEZIONI PIAZZOLA T1 - SCALA 1:500

SEZIONE A-A

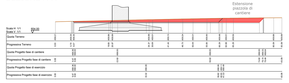

SEZIONE B-B

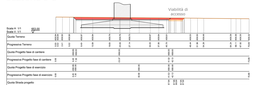

SEZIONE C-C

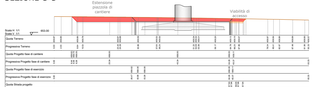

SEZIONI PIAZZOLA T2 - SCALA 1:500

SEZIONE A-A

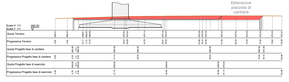

SEZIONE B-B

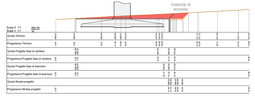

SEZIONE C-C

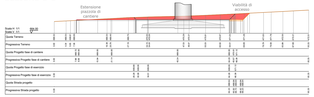

SEZIONI PIAZZOLA T3 - SCALA 1:500

SEZIONE A-A

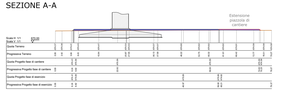

SEZIONE B-B



SEZIONE C-C

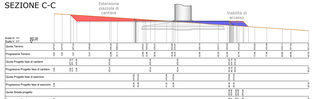

SEZIONI PIAZZOLA T4 - SCALA 1:500

SEZIONE A-A

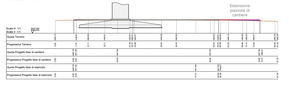

SEZIONE B-B

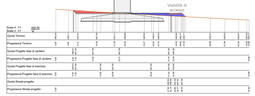

SEZIONE C-C

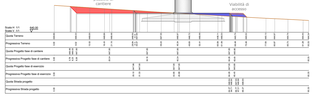

LEGENDA

- Fondazione Aerogeneratori
- Tracciato di accesso alle piazzole
- Area stoccaggio e assemblamento componenti
- Area stoccaggio pale
- Area gru principale
- Aree temporanee di supporto in fase di installazione degli aerogeneratori
- Scarpata in rilevato
- Sparpata in scavo
- Piazzola in fase di esercizio
- Aree oggetto di recupero ambientale al termine della fase di installazione degli aerogeneratori
- Scarpata in rilevato oggetto di recupero ambientale
- Sparpata in scavo oggetto di recupero ambientale
- Profilo terreno
- Profilo piazzola di cantiere
- Profilo piazzola di esercizio
- Profilo tracciato di accesso alla piazzola
- Aree in rilevato
- Aree in scavo

REGIONE SARDEGNA
Città metropolitana di Sassari
COMUNI DI BESSUDE, BORUTTA, ITTIRI E THIESI

IMPIANTO EOLICO DENOMINATO
"ENERGIA MONTE PIZZINNU"

PROGETTO DEFINITIVO OPERE CIVILI — FORI-BE-TC9a

Oggetto: **PIAZZOLE DI MACCHINA-DETTAGLIO PLANIMETRICO, SEZIONI RAPPRESENTATIVE E INQUADRAMENTO FOTOGRAFICO**

Tipo di parte: — Livello progetto: VARIE

Data	Rev.	Descrizione	Elaborato	Control.	Approv.
Aprile 2022	0	Emissione	IAT	GF	FORI

A cura di:
I.A.T. Consulenza e progetti S.r.l.
Dott. Ing. Giuseppe Frongia

Gruppo di progettazione: Dott. Ing. Giuseppe Frongia; Ing. Giuseppe Frongia; Ing. Maurizio Barbarino; Ing. Giuseppe Frongia; Dott. Andrea Cappai; Dott. Pianificatore Angelo Ing. Paolo Deraspe; Dott. Ing. Giuseppe Frongia; Ing. Andrea Dore; Dott. Agronomo Angelo Ing. Elias Rizzoli

Controlli specialistici: Dott. Maurizio Madau (Fracco); Dott. Ing. Giuseppe Frongia; Dott. Geol. Mauro Pompei (geologo); Dott. Geol. Giuseppe Pisanu (geologo); Ing. Antonio Dettori (acustica); Dott. Ing. Mario Madau (idrologo); Dott. Nat. Fabio Bolzoni (Fauna); Ch.Fr.Dott. (Trivellista)

Progettazione:
Dott. Ing. Giuseppe Frongia
ORDINE DEGLI INGEGNERI PROVINCIA DI CAGLIARI
n. 3457 Dott. Ing. Giuseppe Frongia

Il Committente:

iat CONSULENZA E PROGETTI Società di ingegneria

Proponente:
Prod. Olsen Renewables Italy s.r.l.
Viale Castro Pretorio, 122 - 00185 Roma(MR)
PEC: Prod.olsenrenewablesitaly@pec.it

Prod. Olsen Renewables

AZ	PROGETTO DEFINITIVO	PROGETTO ESECUTIVO	2021-10206
CODICE ELABORATO	DR-GENERALE	TITOLO ELABORATO	DR-TC-9 (GENERALE)

Questo disegno è di proprietà esclusiva della I.A.T. Consulenza e progetti S.r.l. e non può essere riprodotto o trasmesso a terzi senza autorizzazione scritta. Tutti i diritti sono riservati ai sensi del codice civile e della legge sul diritto d'autore.