PLANIMETRIE PIAZZOLA T1

VISTA AREA PIAZZOLA T5



Fase di cantiere - scala 1:1000

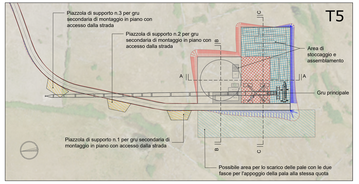

Fase di ripristino - scala 1:1000

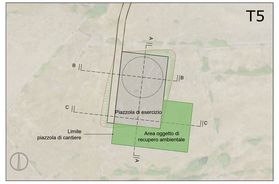

PLANIMETRIE PIAZZOLA T1

VISTA AREA PIAZZOLA T6

Fase di cantiere - scala 1:1000

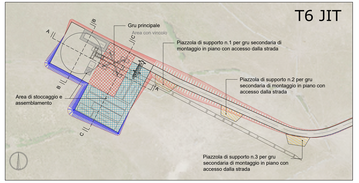

Fase di ripristino - scala 1:1000

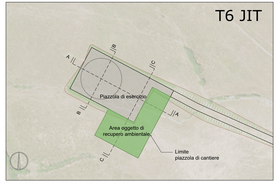

PLANIMETRIE PIAZZOLA T1

VISTA AREA PIAZZOLA T7

Fase di cantiere - scala 1:1000

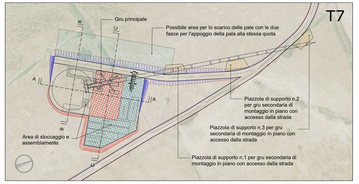

Fase di ripristino - scala 1:1000

PLANIMETRIE PIAZZOLA T1

VISTA AREA PIAZZOLA T8



Fase di cantiere - scala 1:1000

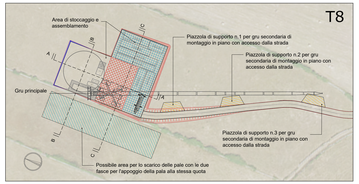

Fase di ripristino - scala 1:1000

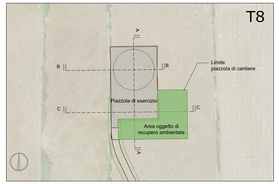

SEZIONI PIAZZOLA T5 - SCALA 1:500

SEZIONE A-A

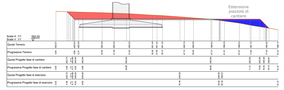

SEZIONE B-B



SEZIONE C-C

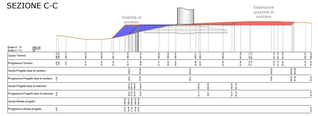

SEZIONI PIAZZOLA T6 - SCALA 1:500

SEZIONE A-A

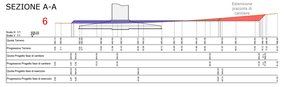

SEZIONE B-B

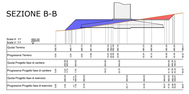

SEZIONE C-C

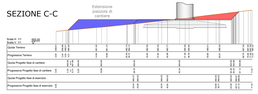

SEZIONI PIAZZOLA T7 - SCALA 1:500

SEZIONE A-A

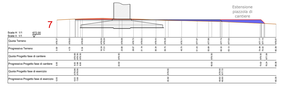

SEZIONE B-B



SEZIONE C-C

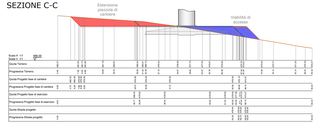

SEZIONI PIAZZOLA T8 - SCALA 1:500

SEZIONE A-A

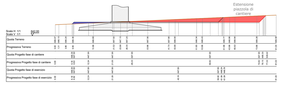

SEZIONE B-B



SEZIONE C-C

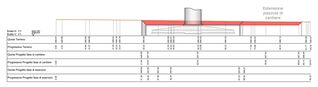

LEGENDA

- Fondazione Aerogeneratori
- Tracciato di accesso alle piazzole
- Area stoccaggio e assemblamento componenti
- Area stoccaggio pale
- Area gru principale
- Aree temporanee di supporto in fase di installazione degli aerogeneratori
- Scarpata in rilevato
- Sparpata in scavo
- Piazzola in fase di esercizio
- Aree oggetto di recupero ambientale al termine della fase di installazione degli aerogeneratori
- Scarpata in rilevato oggetto di recupero ambientale
- Sparpata in scavo oggetto di recupero ambientale
- Profilo terreno
- Profilo piazzola di cantiere
- Profilo piazzola di esercizio
- Profilo tracciato di accesso alla piazzola
- Aree in rilevato
- Aree in scavo

REGIONE SARDEGNA
Città metropolitana di Sassari
COMUNI DI BESSUDE, BORUTTA, ITTIRI E THIESI

IMPIANTO EOLICO DENOMINATO
"ENERGIA MONTE PIZZINNU"

PROGETTO DEFINITIVO OPERE CIVILI — FORI-BE-TC9b

Oggetto: **PIAZZOLE DI MACCHINA-DETTAGLIO PLANIMETRICO, SEZIONI RAPPRESENTATIVE E INQUADRAMENTO FOTOGRAFICO**

Tav.: — Cod.arch. — Scala: VARIE

Data	Rev.	Descrizione	Elaborato	Controllato	Approvato
Aprile 2022	0	Emissione	VAT	GF	FORI

A cura di:
I.A.T. Consulenza e progetti S.r.l.
Dott. Ing. Giuseppe Frongia

Gruppo di progettazione: Ing. Giuseppe Frongia, Ing. Alessandro Frongia, Ing. Massimo Barbarino, Ing. Giuseppe Piredda, Dott. Andrea Capuzzi, Dott. Andrea Frongia, Ing. Paolo Desogus, Ing. Giuseppe Ledda, Ing. Andrea Dore, Ing. Giuseppe Piredda, Ing. Elisa Rizzoli

Controlli specialistici: Dott. Maurizio Madjar (Fauna), Dott. Ing. Giovanni Madrau, Dott. Geol. Mauro Pompei (geologo), Dott. Ing. Giuseppe Frongia (geologo), Ing. Antonio Dettori (acustica), Dott. Ing. Gian Luca Ferrai (archeologo), Dott. Nat. Fabio Bolzoni (Flora), Ch.Fr.Dott. (Timoniere/Barca)

Progettazione:
Dott. Ing. Giuseppe Frongia
ORDINE DEGLI INGEGNERI PROVINCIA DI SASSARI
Dott. Ing. Giuseppe Frongia

Il Committente:

iat CONSULENZA E PROGETTI www.iatprogetti.it

Proponente:
Prod. Olsen Renewables Italy s.r.l.
Viale Castro Pretorio, 122 - 00185 Roma(RM)
P.I.: Prod.olsenrenewablesitaly@pec.it
Prod.Olsen Renewables

AT	PROGETTO DEFINITIVO	DATA PRIMA EMISSIONE	AGG.NUMERO
FORI	DE-TC9b	Dic 2022	00

Questo disegno è di proprietà della I.A.T. Consulenza e progetti S.r.l. e non può essere riprodotto o trasmesso a terzi senza autorizzazione scritta.
Copyright - Tutti i diritti riservati. Il presente documento contiene informazioni proprietarie. Copia, riproduzione, uso o divulgazione a terzi senza autorizzazione scritta della I.A.T. Consulenza e progetti S.r.l. è vietata.