STRUTTURA IDROGEOMORFOLOGICA

La struttura idrogeomorfologica si distingue in due sezioni:

- Componenti geomorfologiche che comprendono ulteriori contesti costituiti da:
1) Versanti; 2) Lame e Gravine; 3) Doline; 4) Grotte; 5) Geositi; 6) Inghiottitoi; 7) Cordoni dunari.
- Componenti idrologiche che comprendono beni paesaggistici e ulteriori contesti.

I beni paesaggistici sono costituiti da:
1) Territori costieri; 2) Territori contermini ai laghi; 3) Fiumi, torrenti e corsi d'acqua iscritti negli elenchi delle acque pubbliche.
Gli ulteriori contesti sono costituiti da:
1) Reticolo idrografico di connessione della Rete Ecologica Regionale; 2) Sorgenti; 3) Aree soggette a vincolo idrogeologico.

STRUTTURA ECOSITEMICA E AMBIENTALE

La struttura ecosistemica e ambientale si distingue in due sezioni:

- Componenti botanico-vegetazionali che comprendono beni paesaggistici e ulteriori contesti.
- Componenti delle aree protette e dei siti di rilevanza naturalistica che comprendono beni paesaggistici e ulteriori contesti.

I beni paesaggistici sono costituiti da:
1) Boschi; 2) Zone umide Ramsar.
Gli ulteriori contesti sono costituiti da:
1) Aree umide 2) Prati e pascoli naturali; 3) Formazioni arbustive in evoluzione naturale; 4) Area di rispetto dei boschi

I beni paesaggistici sono costituiti da:
1) Parchi e riserve nazionali o regionali, nonché gli eventuali territori di protezione esterna dei parchi.
Gli ulteriori contesti sono costituiti da:
1) Siti di rilevanza naturalistica; 2) Area di rispetto dei parchi e delle riserve regionali.

STRUTTURA ANTROPICA E STORICO-CULTURALE

La struttura antropica e storico-culturale si distingue in due sezioni:

- Componenti culturali e insediative che comprendono beni paesaggistici e ulteriori contesti.
- Componenti dei valori percettivi che comprendono ulteriori contesti costituiti da:
1) Strade a valenza paesaggistica; 2) Strade panoramiche; 3) Punti panoramici; 4) Cori visuali.

I beni paesaggistici sono costituiti da:
1) Immobili e aree di notevole interesse pubblico; 2) zone gravate da usi civici; 3) zone di interesse archeologico.
Gli ulteriori contesti sono costituiti da:
1) Città consolidate; 2) Testimonianze della stratificazione insediativa; 3) Area di rispetto delle componenti culturali e insediative; 4) Paesaggi rurali.

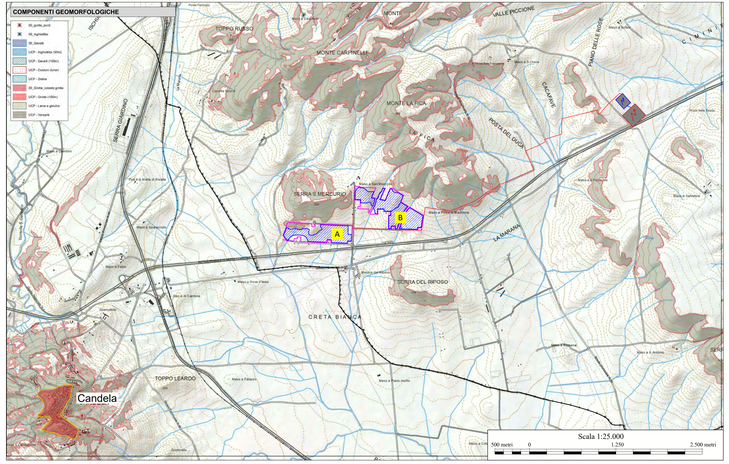

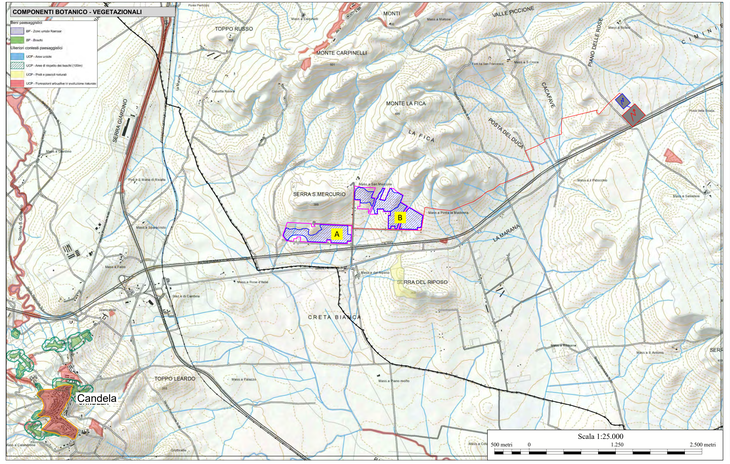

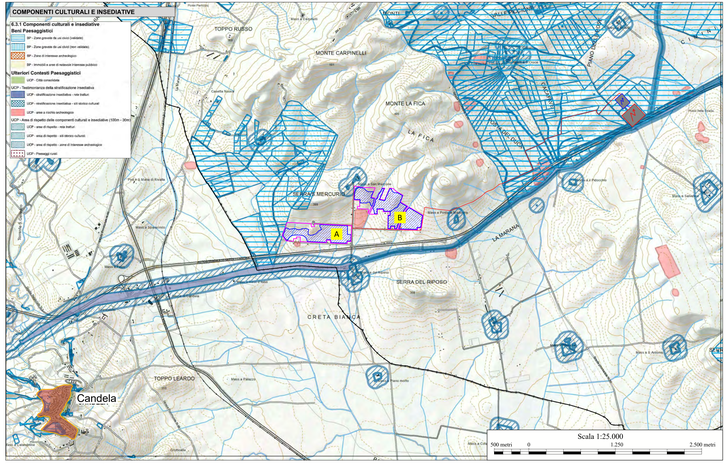

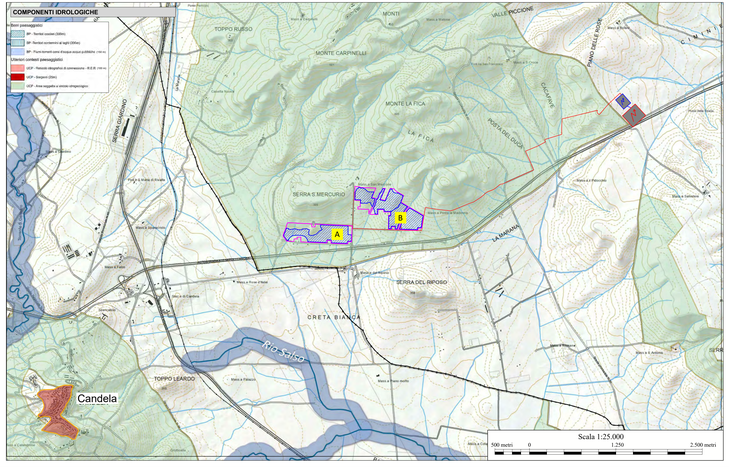

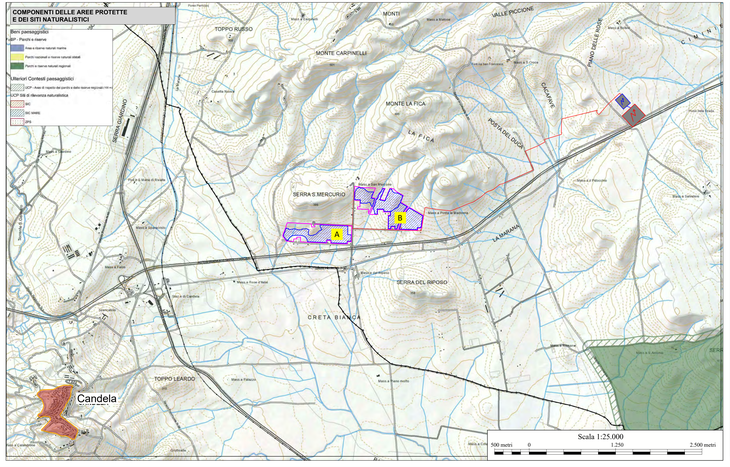

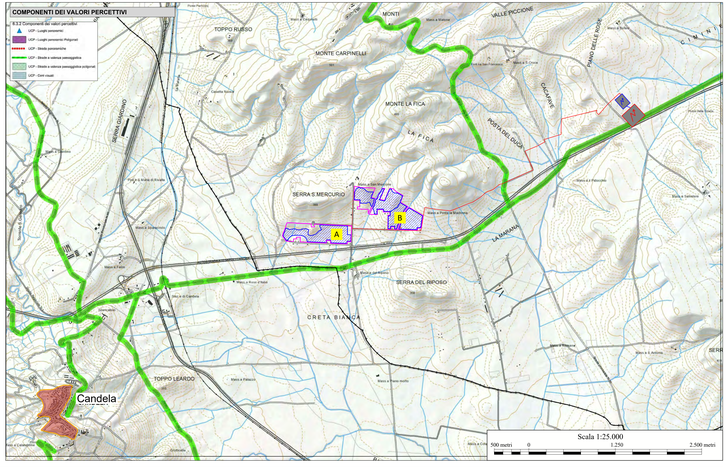

LEGENDA

Opere di progetto

- Area effettivamente occupata dall'impianto agrovoltaico
- Perimetrazione recinzione d'impianto
- Area stazione di connessione Terna
- Area sottostazione di connessione utente
- Cavidotto di progetto interrato MT
- Cavidotto di progetto interrato AT
- Confini Comunali

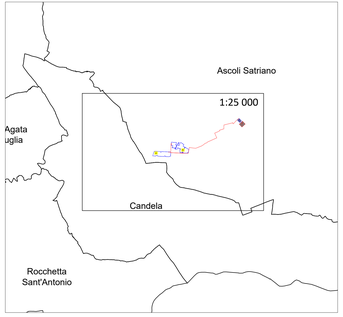

REGIONE PUGLIA

PROVINCIA DI FOGGIA

COMUNE DI ASCOLI SATRIANO

LOCALITÀ SAN MERCURIO

Oggetto:

PROGETTO DEFINITIVO PER LA COSTRUZIONE E L'ESERCIZIO DI UN IMPIANTO AGRO-FOTOVOLTAICO AVENTE POTENZA PARI A 33,16 MW, E RELATIVE OPERE DI CONNESSIONE

Sezione:

SEZIONE C - STUDIO D'INSERIMENTO URBANISTICO E VINCOLISTICO

Elaborato:

INQUADRAMENTO RISPETTO AL PPTR

Nome file sorgente:		Scala:	Formato di stampa:
SEZIONE C/FV.ASC01.PD.C.01.dwg	FV.ASC01.PD.C.01	1:25.000	604x1.491
Nome file stampa: FV.ASC01.PD.C.01.pdf	Tipologia: D		

Proponente:

E-WAY FINANCE S.p.A.
Via Po, 23
00198 ROMA (RM)
P.IVA. 15773121007

Firmato digitalmente da: CERRITO DOMENICO
E-WAY FINANCE S.p.A.
00198 ROMA
C.F./P.I.: 15773121007

Progettista:

E-WAY FINANCE S.p.A.
Via Po, 23
00198 ROMA (RM)
P.IVA. 15773121007

Firmato digitalmente da: BOTTONE ANTONIO
Data: 14/12/2021 09:41:03

CODICE	REV. n.	DATA REV.	REDAZIONE	VERIFICA	VALIDAZIONE
FV.ASC01.PD.C.01	00	12/2021	M.Botti	A.B. - G.C.	

E-WAY FINANCE S.p.A.
www.ewayfinance.it

Sede legale
Via Po, 23
00198 ROMA (RM)
tel. +39 0818045500

Sede operativa
Via Provinciale, 5
83100 AVELLINO (AV)
tel. +39 0818045542