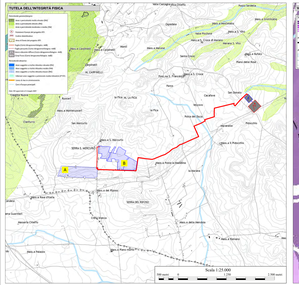

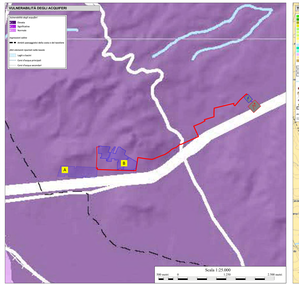

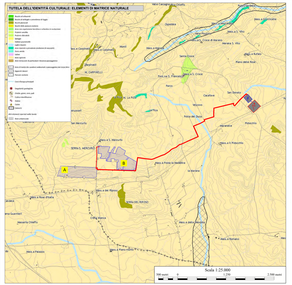

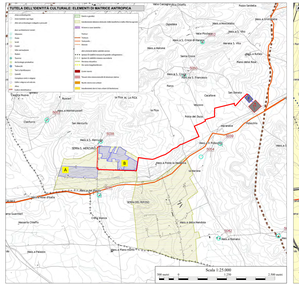

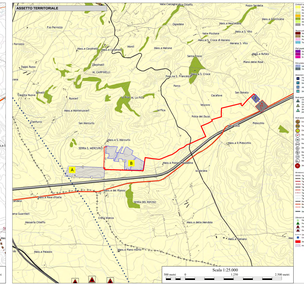

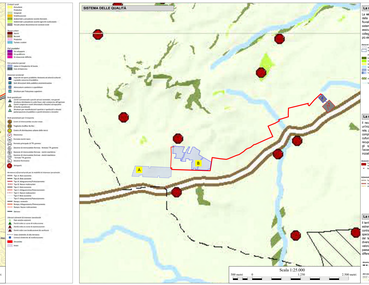

La rete ecologica

Il sistema ecologico-naturalistico tra loro le aree naturali sulle scale di pianificazione, attraverso i cosiddetti fondamentali ecosistemi. L'assetto fisiologico ed ecologico del territorio, che costituisce la base naturale di funzione di supporto ecologico e di sostegno alla produzione agricola, si basa sulla rete ecologica.

Elementi costitutivi della rete ecologica:

- Aree naturali
- Aree di rilevanza ambientale
- Aree di rilevanza ecologica
- Aree di rilevanza paesaggistica
- Aree di rilevanza storico-culturale
- Aree di rilevanza idrogeologica
- Aree di rilevanza agronomica
- Aree di rilevanza produttiva
- Aree di rilevanza infrastrutturale
- Aree di rilevanza urbanistica
- Aree di rilevanza turistica
- Aree di rilevanza sociale

Elementi costitutivi della rete ecologica:

- Nodi
- Corridoi
- Stepping zone
- Aree tampone
- Aree di ripristino ambientale

La rete dei beni culturali

A recupero dei beni in abbandono e in degrado e valorizzazione dei beni culturali, ambientali e paesaggistici, sia per la conoscenza e distribuzione territoriale sia per attrazione dei beni culturali. Rilievo in rete: rilevanza, ruolo, funzione, ecc. Rete dei beni culturali: recuperati e valorizzarli e renderli fruibili. Individuare i beni culturali, ambientali e paesaggistici, formulare formulabili e presenti e essere tutti le necessarie buone creazione.

Elementi costitutivi della rete dei beni culturali:

- Beni culturali
- Beni ambientali
- Beni paesaggistici
- Beni storici
- Beni archeologici
- Beni architettonici
- Beni artistici
- Beni monumentali
- Beni storico-culturali
- Beni storico-ambientali
- Beni storico-paesaggistici
- Beni storico-architettonici
- Beni storico-artistici
- Beni storico-monumentali
- Beni storico-archeologici
- Beni storico-culturali-ambientali
- Beni storico-culturali-paesaggistici
- Beni storico-culturali-architettonici
- Beni storico-culturali-artistici
- Beni storico-culturali-monumentali
- Beni storico-culturali-archeologici
- Beni storico-culturali-ambientali-paesaggistici
- Beni storico-culturali-ambientali-architettonici
- Beni storico-culturali-ambientali-artistici
- Beni storico-culturali-ambientali-monumentali
- Beni storico-culturali-ambientali-archeologici
- Beni storico-culturali-paesaggistici-architettonici
- Beni storico-culturali-paesaggistici-artistici
- Beni storico-culturali-paesaggistici-monumentali
- Beni storico-culturali-paesaggistici-archeologici
- Beni storico-culturali-architettonici-artistici
- Beni storico-culturali-architettonici-monumentali
- Beni storico-culturali-architettonici-archeologici
- Beni storico-culturali-artistici-monumentali
- Beni storico-culturali-artistici-archeologici
- Beni storico-culturali-monumentali-archeologici
- Beni storico-culturali-ambientali-paesaggistici-architettonici
- Beni storico-culturali-ambientali-paesaggistici-artistici
- Beni storico-culturali-ambientali-paesaggistici-monumentali
- Beni storico-culturali-ambientali-paesaggistici-archeologici
- Beni storico-culturali-ambientali-architettonici-artistici
- Beni storico-culturali-ambientali-architettonici-monumentali
- Beni storico-culturali-ambientali-architettonici-archeologici
- Beni storico-culturali-ambientali-artistici-monumentali
- Beni storico-culturali-ambientali-artistici-archeologici
- Beni storico-culturali-ambientali-monumentali-archeologici
- Beni storico-culturali-paesaggistici-architettonici-artistici
- Beni storico-culturali-paesaggistici-architettonici-monumentali
- Beni storico-culturali-paesaggistici-architettonici-archeologici
- Beni storico-culturali-paesaggistici-artistici-monumentali
- Beni storico-culturali-paesaggistici-artistici-archeologici
- Beni storico-culturali-paesaggistici-monumentali-archeologici
- Beni storico-culturali-architettonici-artistici-monumentali
- Beni storico-culturali-architettonici-artistici-archeologici
- Beni storico-culturali-architettonici-monumentali-archeologici
- Beni storico-culturali-artistici-monumentali-archeologici
- Beni storico-culturali-ambientali-paesaggistici-architettonici-artistici
- Beni storico-culturali-ambientali-paesaggistici-architettonici-monumentali
- Beni storico-culturali-ambientali-paesaggistici-architettonici-archeologici
- Beni storico-culturali-ambientali-paesaggistici-artistici-monumentali
- Beni storico-culturali-ambientali-paesaggistici-artistici-archeologici
- Beni storico-culturali-ambientali-paesaggistici-monumentali-archeologici
- Beni storico-culturali-ambientali-architettonici-artistici-monumentali
- Beni storico-culturali-ambientali-architettonici-artistici-archeologici
- Beni storico-culturali-ambientali-architettonici-monumentali-archeologici
- Beni storico-culturali-ambientali-artistici-monumentali-archeologici
- Beni storico-culturali-paesaggistici-architettonici-artistici-monumentali
- Beni storico-culturali-paesaggistici-architettonici-artistici-archeologici
- Beni storico-culturali-paesaggistici-architettonici-monumentali-archeologici
- Beni storico-culturali-paesaggistici-artistici-monumentali-archeologici
- Beni storico-culturali-architettonici-artistici-monumentali-archeologici
- Beni storico-culturali-ambientali-paesaggistici-architettonici-artistici-monumentali
- Beni storico-culturali-ambientali-paesaggistici-architettonici-artistici-archeologici
- Beni storico-culturali-ambientali-paesaggistici-architettonici-monumentali-archeologici
- Beni storico-culturali-ambientali-paesaggistici-artistici-monumentali-archeologici
- Beni storico-culturali-ambientali-architettonici-artistici-monumentali-archeologici
- Beni storico-culturali-paesaggistici-architettonici-artistici-monumentali-archeologici
- Beni storico-culturali-ambientali-paesaggistici-architettonici-artistici-monumentali-archeologici

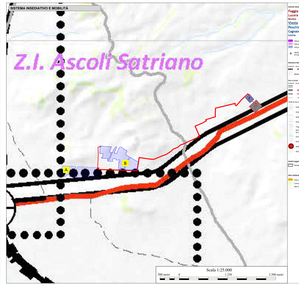

LEGENDA

Opere di progetto

- Perimetrazione catastale dell'impianto agrivoltaico di progetto
- Area stazione di connessione Terna
- Area sottostazione di connessione utente
- Cavidotto di progetto interrato MT
- Cavidotto di progetto interrato AT



REGIONE PUGLIA

PROVINCIA DI FOGGIA

COMUNE DI ASCOLI SATRIANO

LOCALITÀ SAN MERCURIO

Oggetto:

PROGETTO DEFINITIVO PER LA COSTRUZIONE E L'ESERCIZIO DI UN IMPIANTO AGRO-FOTOVOLTAICO AVENTE POTENZA PARI A 31,16 MW, E RELATIVE OPERE DI CONNESSIONE

Titolo:

SEZIONE C - STUDIO DI INSERIMENTO URBANISTICO E VINCOLISTICO

Elaborato:

INQUADRAMENTO RISPETTO AL PTCP DI FOGGIA

Nome file originale		Formato di stampa	
SEZIONE C.PV.ASCOLPD.C.02.dwg	PV.ASCOLPD.C.02		
Nome file stampa	Nome file	Scala	
PV.ASCOLPD.C.02.pdf		1:25.000	312x2.672

Proponente:

E-REDI FINANCE S.p.A.
Via Po, 21
00198 ROMA (RM)
P.IVA 12775251003

Progettista:

E-REDI FINANCE S.p.A.
Via Po, 21
00198 ROMA (RM)
P.IVA 12775251003

IDROPROGETTO ENERGIA S.r.l.
Corso Italia 13
39100 BOLZANO (BZ)
C.F./P.IVA: 03193510967

Dott. Ing. ANTONIO DE SETTIMO ARTURO
Ordine degli Ingegneri di Bolzano n. 1000

COD. ELAB.	REV. N.	DATA REV.	REDAZIONE	VERIFICA	VALIDAZIONE
PV.ASCOLPD.C.02	0	07/2023	D.TECH.	D.TECH.	D.TECH.

Il presente disegno non può essere riprodotto o comunicato a terzi senza autorizzazione

DE SETTIMO ARTURO
Ordine degli Ingegneri di Bolzano n. 1000