

**REGIONE PUGLIA**  
PROVINCIA DI FOGGIA  
**COMUNE DI ASCOLI SATRIANO**

*LOCALITÀ SAN MERCURIO*

Oggetto:

**PROGETTO DEFINITIVO PER LA COSTRUZIONE E L'ESERCIZIO DI UN IMPIANTO AGRO-FOTOVOLTAICO AVENTE POTENZA PARI A 33,16 MW, E RELATIVE OPERE DI CONNESSIONE**

Sezione:

**SEZIONE L - STIMA ECONOMICA**

Elaborato:

**PIANO PARTICELLARE DI ASSERVIMENTO E DI ESPROPRIO GRAFICO E DESCRITTIVO (CON OPERE DI CONNESSIONE)  
RELAZIONE DI STIMA**

Nome file sorgente:

**SEZIONE A/FV.ASC01.PD.L.04.dwg/.doc**

Numero elaborato:

**FV.ASC01.PD.L.04**

Scala:

Formato di stampa:

**vari**

Nome file stampa:

**FV.ASC01.PD.L.04.pdf**

Tipologia:

**R/D**

Proponente:

**E-WAY FINANCE S.p.A.**

Via Po, 23  
00198 ROMA (RM)  
P.IVA. 15773121007



Progettista:

**E-WAY FINANCE S.p.A.**

Via Po, 23  
00198 ROMA (RM)  
P.IVA. 15773121007



CODICE	REV. n.	DATA REV.	REDAZIONE	VERIFICA	VALIDAZIONE
FV.ASC01.PD.L.04	00	12/2021	C.Pietrafesa	A.Bottone/G.Conio	

E-WAY FINANCE S.p.A.  
www.ewayfinance.it

Sede legale  
Via Po, 23  
00198 ROMA (RM)  
tel. +39 0694414500

Sede operativa  
Via Provinciale, 5  
84044 ALBANELLA (SA)  
tel. +39 0828984561



## INDICE

<b>1</b>	<b>PREMESSA.....</b>	<b>8</b>
<b>2</b>	<b>SCOPO DELL'ANALISI .....</b>	<b>10</b>
<b>3</b>	<b>DOCUMENTI DI RIFERIMENTO .....</b>	<b>11</b>
<b>4</b>	<b>CRITERI DI VALUTAZIONE.....</b>	<b>13</b>
<b>5</b>	<b>RICERCA DEL VALORE DI MERCATO.....</b>	<b>15</b>
<b>6</b>	<b>STIMA DEL VALORE DEI BENI .....</b>	<b>18</b>
6.1	Modalità di valutazione della indennità di esproprio .....	18
6.2	Modalità di valutazione della indennità di servitù permanente.....	18
	<b>ALLEGATO A: CERTIFICATI DI DESTINAZIONE URBANISTICA .....</b>	<b>21</b>
	<b>ALLEGATO B: VISURE CATASTALI.....</b>	<b>25</b>
	<b>ALLEGATO C: PIANO PARTICELLARE DESCRITTIVO .....</b>	<b>93</b>
	<b>ALLEGATO D: PIANO PARTICELLARE GRAFICO .....</b>	<b>96</b>



**RELAZIONE DI STIMA**

CODICE

L.04

REVISIONE n.

REV01

DATA REVISIONE

25/11/2021

PAGINA

3 di 24

CODICE	L.04
REVISIONE n.	REV01
DATA REVISIONE	25/11/2021
PAGINA	4 di 24

## INDICE DELLE FIGURE

---

<i>Figura 1: scatto panoramico ripreso dalla SP98 verso il sito .....</i>	<i>12</i>
<i>Figura 2: Valori Agricoli Medi 2019 - Commissione Provinciale Espropri Foggia.....</i>	<i>15</i>
<i>Figura 3: V.A.M. provincia di Foggia rilevazione 2020 fonte EXEO.....</i>	<i>16</i>



**RELAZIONE DI STIMA**

CODICE	L.04
REVISIONE n.	REV01
DATA REVISIONE	25/11/2021
PAGINA	5 di 24



## RELAZIONE DI STIMA

CODICE	L.04
REVISIONE n.	REV01
DATA REVISIONE	25/11/2021
PAGINA	6 di 24

### INDICE DELLE TABELLE

---

*Tabella 1: definizione del V.M. per esproprio -Provincia di Foggia..... 17*

*Tabella 2: determinazione del valore di asservimento ..... 20*



**RELAZIONE DI STIMA**

CODICE	L.04
REVISIONE n.	REV01
DATA REVISIONE	25/11/2021
PAGINA	7 di 24



## 1 PREMESSA

---

Il presente elaborato è riferito al progetto per la costruzione e l'esercizio di un impianto agro-fotovoltaico di produzione di energia elettrica da fonte solare, denominato "San Mercurio", sito in agro di Ascoli Satriano (FG).

In particolare, l'impianto in progetto ha una potenza nominale pari a 33,16MWp ed è costituito dalle seguenti sezioni principali:

1. Un campo agro-fotovoltaico suddiviso in 6 sottocampi, costituiti da moduli fotovoltaici aventi potenza nominale pari a 600 Wp cadauno ed installati su strutture ad inseguimento monoassiale (tracker);
2. Una stazione di conversione e trasformazione dell'energia elettrica detta "Power Station" per ogni sottocampo dell'impianto;
3. Una cabina di smistamento e misura in Media Tensione a 30 kV;
4. Tre linee elettriche in MT a 30 kV in cavo interrato necessarie per l'interconnessione delle Power Station alla Cabina di Raccolta;
5. Una Stazione Elettrica (SE) di trasformazione 150/30 kV Utente;
6. Una linea elettrica in MT a 30 kV in cavo interrato necessaria per l'interconnessione della cabina di smistamento e misura e della SE Utente, di cui al punto precedente;
7. Una sezione di impianto elettrico comune con altri tre operatori, necessaria per la condivisione dello Stallo AT a 150 kV, assegnato dal Gestore della Rete di Trasmissione Nazionale (RTN) all'interno del futuro ampliamento della SE "Camerelle" della RTN, ubicata nel comune di Ascoli Satriano (FG). Tale sezione è localizzata in una zona adiacente alla SE Utente e contiene tutte le apparecchiature elettromeccaniche in AT necessarie per la condivisione della connessione;
8. Tutte le apparecchiature elettromeccaniche in AT di competenza dell'Utente da installare all'interno del futuro ampliamento della SE "Camerelle" della RTN, in corrispondenza dello stallo assegnato;
9. Una linea elettrica in AT a 150 kV in cavo interrato di interconnessione tra la sezione di impianto comune ed il futuro ampliamento della SE "Camerelle" della RTN.



## RELAZIONE DI STIMA

CODICE	L.04
REVISIONE n.	REV01
DATA REVISIONE	25/11/2021
PAGINA	9 di 24

Titolare dell'iniziativa proposta è la società E-Way Finance S.p.A., avente sede legale in Via Po, 23 - 00198 Roma (RM), P.IVA 15773121007.

## 2 SCOPO DELL'ANALISI

Nelle mire dall'attivazione della procedura autorizzativa per la realizzazione dell'impianto agro-fotovoltaico, di cui in premessa, la presente relazione si pone l'obiettivo di individuare il più probabile valore di mercato delle aree da coinvolgere nell'iniziativa, specificatamente per la realizzazione delle opere di connessione "interne ed esterne" al perimetro di impianto al fine di ottemperare correttamente alle procedure di esproprio e asservimento che si rendano necessarie.

È forse il caso di sottolineare che il documento allegato alla presente, ed avente ad oggetto il piano particellare descrittivo, si riferisce all'intera opera ed è suddiviso in due macro blocchi:

- **Aree di impianto** (quelle riferite, cioè, alle particelle interessate da recinzioni, fasce di mitigazione, installazione dei tracker e viabilità interna)
- **Opere di connessione** (con indicazione delle particelle interessate, a vario titolo, da opere quali cavidotti interrati in MT, cavidotti interrati in AT, Stazione di Trasformazione Utente ed area comune per condivisione stallo AT Terna)

Preme sottolineare, in questa sede, che la proponente dispone di idoneo titolo afferente la disponibilità dei suoli per le aree di impianto che, per questo motivo, non sono coinvolte nella determinazione di un valore di indennizzo.

### 3 DOCUMENTI DI RIFERIMENTO

---

Codesta relazione si basa, in primis, su un'analisi amministrativa e documentale dei suoli coinvolti. Allo scopo sono stati acquisiti documenti quali:

- Certificati di Destinazione Urbanistica rilasciati dal Comune di Ascoli Satriano (ALLEGATO A)
- Visure catastali di tutte le particelle coinvolte (ALLEGATO B)
- Estratti di mappa catastale dei fogli coinvolti
- Listino 2021 Valori Agricoli Medi per la Provincia di Foggia rilevazione anno 2020

Sulla scorta di questa documentazione è stato possibile redigere due specifici elaborati:

- Piano Particellare Descrittivo (o Analitico) contenente l'elenco di tutte le ditte interessate alle opere e la relativa incidenza sul progetto (ALLEGATO C)
- Piano Particellare Grafico redatto su base catastale (ALLEGATO D)

Analizzando gli incartamenti proposti è possibile asserire che le aree interessate, tanto dall'impianto, quanto dalle opere di connessione, sono classificate dal vigente Piano Urbanistico Generale come "Zona Produttiva di Tipo Agricolo – E".

Le visure catastali a corredo confermano pienamente tale indicazione così come lo stato di fatto.



*Figura 1: scatto panoramico ripreso dalla SP98 verso il sito*

## 4 CRITERI DI VALUTAZIONE

Il metodo utilizzato è quello sintetico - comparativo condotto ricercando i prezzi delle compravendite di beni simili nella medesima area e per lo stesso periodo. Al paragrafo precedente si è fatto esplicito riferimento alla destinazione funzionale dei beni interessati ed alla corrispondente qualità/classe attribuita dall'Agenzia del Territorio: terreni agricoli. Il criterio di stima deve riferirsi, pertanto, a suoli destinati all'agricoltura ed improntati alla maggior efficienza produttiva possibile e da ritenersi non suscettibili di edificabilità.

La circolare n. 263/2006 della Banca D'Italia riporta una definizione del Valore di Mercato quale: *"L'importo stimato al quale l'immobile verrebbe venduto alla data della valutazione in un'operazione svolta tra un venditore e un acquirente consenzienti alle normali condizioni di mercato dopo una adeguata promozione commerciale, nell'ambito della quale le parti hanno agito con cognizioni di causa, con prudenza e senza alcuna costrizione"*, definizione praticamente identica a quella riportata negli Standard internazionali di valutazione (IVS 2007 -S.1) per i quali *"il valore di mercato è l'ammontare stimato per il quale un determinato immobile può essere compravenduto alla data della valutazione tra un acquirente e un venditore, essendo entrambi i soggetti non condizionati, indipendenti e con interessi opposti, dopo una adeguata attività di marketing durante la quale le parti hanno agito con eguale capacità, con prudenza e senza alcuna costrizione"*. CIT [da linee guida per la valutazione degli immobili in garanzia delle esposizioni creditizie – Ottobre 2010 – ABI Associazione bancaria Italiana].

La difficoltà oggettiva, che si riscontra nella determinazione di un Valore di Mercato per beni simili compravenduti della medesima zona, e con le stesse caratteristiche, è la ricerca di dati da porre a statistica. Le informazioni provenienti da fonti ufficiali sono scarse e, non sempre, le somme poste a base di atto notarile corrispondono al reale valore del bene compravenduto.

Con la sentenza n. 181 del 10 giugno 2011, la Corte Costituzionale ha dichiarato l'incostituzionalità dell'articolo 40, commi 2 e 3, del decreto del Presidente della Repubblica 8 giugno 2001, n. 327 (Testo unico delle disposizioni legislative e regolamentari in materia di espropriazione per pubblica utilità). Tale illegittimità si traduce, sostanzialmente, con la determinazione del valore di mercato del bene che sarà posto alla base della valutazione delle indennità provvisorie. L'applicazione del valore agricolo di mercato, e non più quello tabellare dettato dall'applicazione dei VAM, pubblicati annualmente dalla Commissione Provinciale Espropri, consentirà di attribuire il giusto valore di mercato ai terreni espropriati, in relazione alle caratteristiche intrinseche ed estrinseche possedute.

CODICE	L.04
REVISIONE n.	REV01
DATA REVISIONE	25/11/2021
PAGINA	14 di 24

Per effetto della sentenza di cui innanzi, sono abrogati automaticamente anche le norme che riconoscono le maggiorazioni delle indennità previste ex art. 45 comma 2 lett. c) e d) del citato d.p.r. 327/01.

Per marginalizzare tale problematica si è scelto di fare, comunque, riferimento al Valore Agricolo Medio (V.A.M.) come valore di partenza cui applicare coefficienti correttivi che riportino tale indice ad una quota più vicina al Valore di Mercato.

## 5 RICERCA DEL VALORE DI MERCATO

I terreni interessati dall'iniziativa ricadono integralmente nel comprensorio comunale di Ascoli Satriano e precisamente ai fogli 89, 90, 91, 82, 75. Detto territorio fa parte della REGIONE AGRARIA N°: 4 Comuni di: ASCOLI SATRIANO, BOVINO, CANDELA, CASTELLUCCIO DEI SAURI, DELICETO, ROCCHETTA SANT'ANTONIO, SANT'AGATA DI PUGLIA.

Ad oggi, non sono disponibili dati aggiornati al 2021 per la Provincia di Foggia sulla piattaforma della Agenzia delle Entrate relativamente ai valori agricoli medi. Il reperimento dei medesimi dati è stato effettuato tramite il portale EXEO, fonte altrettanto autorevole, che effettua annualmente analisi di settore e mette a disposizione il listino dei valori immobiliari dei terreni agricoli della provincia di Foggia

Commissione Provinciale Espropri di Foggia

SEDUTA del 17/01/2020 - VAM 2019

	REGIONE AGRARIA 1	REGIONE AGRARIA 2	REGIONE AGRARIA 3	REGIONE AGRARIA 4	REGIONE AGRARIA 5	REGIONE AGRARIA 6	REGIONE AGRARIA 7	REGIONE AGRARIA 8	REGIONE AGRARIA 9	REGIONE AGRARIA 10	REGIONE AGRARIA 11
COLTURA	Valore Agricolo (Euro/Ha)	Valore Agricolo (Euro/Ha)	Valore Agricolo (Euro/Ha)	Valore Agricolo (Euro/Ha)	Valore Agricolo (Euro/Ha)	Valore Agricolo (Euro/Ha)	Valore Agricolo (Euro/Ha)	Valore Agricolo (Euro/Ha)	Valore Agricolo (Euro/Ha)	Valore Agricolo (Euro/Ha)	Valore Agricolo (Euro/Ha)
AGRUMETO	-	-	-	-	17 340,00	-	-	-	-	-	-
AGRUMETO IRRIGUO	-	-	-	-	32 950,00	-	-	-	-	-	-
BOSCO CEDUO	2 660,00	3 060,00	3 060,00	2 760,00	2 150,00	2 450,00	2 250,00	-	-	-	-
BOSCO D'ALTO FUSTO	4 080,00	4 590,00	4 080,00	3 670,00	3 680,00	3 270,00	3 160,00	4 080,00	-	-	3 280,00
BOSCO MISTO	2 760,00	-	-	4 080,00	-	-	-	-	-	-	-
CANNETO	5 610,00	-	7 350,00	6 630,00	7 140,00	7 350,00	-	8 670,00	-	-	-
CARRUBETO	-	-	-	-	7 140,00	-	-	-	-	-	-
CASTAGNETO DA FRUTTO	4 180,00	4 080,00	-	-	3 680,00	-	-	-	-	-	-
FICODINDIETO	-	-	-	-	2 040,00	-	-	-	4 080,00	-	-
FRUTTETO	13 260,00	-	-	18 870,00	18 360,00	18 700,00	19 380,00	19 380,00	19 180,00	20 510,00	-
INCOLTO PRODUTTIVO	670,00	570,00	670,00	610,00	610,00	870,00	770,00	820,00	970,00	820,00	450,00
MANDORLETO	-	6 330,00	6 230,00	5 100,00	8 670,00	8 370,00	5 820,00	8 670,00	8 980,00	-	-
ORTO	14 280,00	19 380,00	14 280,00	18 870,00	16 320,00	21 930,00	18 870,00	21 430,00	22 440,00	23 410,00	-
ORTO IRRIGUO	15 300,00	22 440,00	15 300,00	20 910,00	20 400,00	23 970,00	22 440,00	25 500,00	25 500,00	26 320,00	-
PASCOLO	1 940,00	1 940,00	1 840,00	2 250,00	2 040,00	2 550,00	1 840,00	2 550,00	2 350,00	3 570,00	-
PASCOLO ARBORATO	1 840,00	1 640,00	1 640,00	2 040,00	1 840,00	2 350,00	2 040,00	2 250,00	-	-	-
PASCOLO CESPUGLIATO	1 430,00	590,00	1 640,00	1 640,00	1 840,00	1 840,00	1 530,00	-	-	-	-
SEMINATIVO	6 840,00	10 200,00	8 160,00	10 000,00	8 160,00	14 280,00	13 260,00	15 300,00	12 450,00	14 280,00	8 370,00
SEMINATIVO ARBORATO	11 220,00	7 550,00	8 160,00	10 500,00	8 160,00	13 260,00	19 080,00	14 390,00	12 450,00	14 280,00	-
SEMINATIVO IRRIGUO	13 260,00	17 340,00	14 280,00	16 830,00	16 320,00	20 910,00	20 400,00	20 910,00	18 870,00	22 440,00	-
ULIVETO	13 260,00	15 550,00	15 300,00	13 770,00	16 320,00	18 360,00	16 320,00	17 340,00	16 830,00	19 380,00	-
ULIVETO VIGNETO	11 220,00	-	9 996,00	12 240,00	14 280,00	14 900,00	12 750,00	13 770,00	13 260,00	16 320,00	-
VIGNETO	8 160,00	10 200,00	9 180,00	11 220,00	10 710,00	16 320,00	14 280,00	13 470,00	15 300,00	16 320,00	12 400,00
VIGNETO ALTO INTELAIATO	-	-	-	25 500,00	-	26 320,00	-	24 080,00	26 220,00	27 340,00	-
VIGNETO LVA TAVOLA	-	-	-	30 600,00	-	31 830,00	-	29 280,00	31 500,00	33 000,00	-
VIGNETO ZONA DOC	-	-	-	-	-	35 700,00	-	29 280,00	31 500,00	32 000,00	-

Figura 2: Valori Agricoli Medi 2019 - Commissione Provinciale Espropri Foggia



**OSSERVATORIO DEI VALORI AGRICOLI-PROVINCIA DI FOGGIA-RILEVAZIONE 2020**
**ASCOLI SATTRIANO**


L'agricoltura è la principale attività economica del territorio. Dista circa 33 km da Foggia.

Qualità di coltura	Cod Tabella	Min €/ha	Max €/ha
Seminativo	D643A	7.000	14.000
Seminativo irriguo	D643A	12.000	23.000
Orto	D643A	13.000	26.000
Orto irriguo	D643A	15.000	30.000
Frutteto	D643C	12.000	27.000
Vigneto	D643B	7.000	25.000
Vigneto D.O.C. IGP	D643N	12.000	32.000
Uliveto	D643H	10.000	20.000
Pascolo	D643E	1.300	2.500
Bosco alto fusto	D643D	2.700	7.000
Bosco misto	D643I	1.200	4.500
Bosco ceduo	D643I	1.000	4.000
Mandorleto	D643C	3.100	7.000
Incolto sterile	D643E	700	1.400

Figura 3: V.A.M. provincia di Foggia rilevazione 2020 fonte EXEO

Sulla base dei valori reperiti da tali fonti, considerata l'esposizione, la giacitura, la natura dei suoli, la disponibilità idrica degli stessi, la vocazione colturale e tutti gli altri parametri dedotti dai sopralluoghi in situ è stato possibile addivenire ad un valore medio di base da attribuire ai suoli suddivisi per destinazione colturale così come identificate dalle visure catastali:

- Seminativo
- Seminativo irriguo/pascolo
- uliveto

Nelle tabelle comparative, reperite dalle varie fonti, non è contemplata la classe SEMINATIVO IRRIGUO/PASCOLO essendo la stessa una commistione tra classamenti singoli. La determinazione del VAM è stata ottenuta dalla media aritmetica dei valori massimi di ciascuna.

**Tabella 1: definizione del V.M. per esproprio -Provincia di Foggia**

DETERMINAZIONE DEL V.M. DEI SUOLI AGRICOLI PER LA PROVINCIA DI FOGGIA - ESPROPRIO								
QUALITA' DI COLTURE COINVOLTE	MIN€/HA	MAX €/HA	MEDIA €/HA		INCREMENTO TASSE	PROP. AUMENTO REDD.	SVALUTAZ. A CAUSA OPERE	V.M. €/HA
SEMINATIVO	7.000,00 €	14.000,00 €	10.500,00 €		+5%	+5%	+10%	12.600,00 €
SEM IRRIGUO	12.000,00 €	23.000,00 €	17.500,00 €	12.750,00 €	+5%	+5%	+10%	15.300,00 €
PASCOLO	1.300,00 €	2.500,00 €	1.900,00 €					
ULIVETO	10.000,00 €	20.000,00 €	15.000,00 €		+5%	+5%	+10%	18.000,00 €

Il valore finale è ottenuto a partire dal VAM proposto per suoli con classi colturali simili per l'anno 2020. Al VAM sono stati applicati dei coefficienti correttivi al fine di adeguarlo ad un più probabile valore di mercato.

I coefficienti utilizzati sono:

- +5% per qualsiasi imposta relativa all'ultimo trasferimento dell'immobile, nonché tasse e imposte afferenti all'ultimo quinquennio
- +5% per potenziale propensione ad un aumento di redditività verificata sulla base dei sopralluoghi di stima

CODICE	L.04
REVISIONE n.	REV01
DATA REVISIONE	25/11/2021
PAGINA	18 di 24

- +10% per variazioni di condizioni del terreno non oggetto di esproprio, che si stima, possano incidere nella sua svalutazione riducendone il potenziale valore

La tabella appena riportata è alla base della determinazione del Valore di Mercato da attribuire alle operazioni di esproprio sui suoli interessati permanentemente e stabilmente dalle opere di connessione (Stazione utente ecc.).

## 6 STIMA DEL VALORE DEI BENI

### 6.1 Modalità di valutazione della indennità di esproprio

L'indennità di esproprio sarà corrisposta in quei casi (vedi PPD) in cui al legittimo proprietario verrà, permanentemente e completamente, negato il diritto di utilizzo del bene. È il caso di opere stabili quali Stazione di Trasformazione Utente ed area comune per condivisione stallo AT Terna. La realizzazione di opere stabili e impattanti sulla reale utilizzabilità dei suoli fa sì che al legittimo proprietario si debba corrispondere un indennizzo pari al Valore di Mercato per ettaro come determinato al punto precedente. Ai proprietari coltivatori diretti, saranno riconosciute le maggiorazioni previste dall'art.40 c. 4 del DPR 327/2001 e s.m.i., da computarsi sulla base del valore agricolo medio corrispondente al tipo di coltura effettivamente praticata.

$$Ind = V.M.$$

### 6.2 Modalità di valutazione della indennità di servitù permanente

*Stima dell'indennità di servitù ELETTRODOTTO (cfr. Cod.Civ. art.1056, Leggi speciali art. 119 ss. R.d. n. 1775\1933; l. n. 1314\1964 e l. n. 339\1986 e D.P.R. 327/2001). Le servitù di elettrodotto e similari consistono nel diritto di far passare le condutture elettriche e gli impianti ad esse connessi attraverso i fondi altrui e di compiere sui fondi stessi tutte le costruzioni e le operazioni necessarie all'esercizio, alla sorveglianza e alla manutenzione. Il fondo dominante, secondo l'interpretazione giurisprudenziale, prevalente è rappresentato dall'impianto di distribuzione (stabilimento di produzione e di distribuzione dell'energia elettrica) mentre il fondo servente è un qualsiasi immobile rustico o urbano sul quale debbano installarsi gli impianti necessari all'elettrodotto. L'indennità comprende il valore (V1), al lordo delle imposte, delle aree occupate dai basamenti e dalle cabine, maggiorate di una zona di rispetto, un quarto del valore (V2), al lordo delle imposte, del terreno sotteso ai cavi, i danni (D) di ogni specie che l'intero fondo subisce per l'imposizione della servitù ed i frutti pendenti (Fp).*

$$Ind = (V1 + Imp/r) + 1/4 (V2 + Imp/r) + D + Fp$$

#### DEPREZZAMENTO DEL BENE A SEGUITO DELL'ASSERVIMENTO

*Nel caso di servitù NON apparenti, quali ad esempio gasdotto o cavidotto, ove l'utilizzo del bene asservito da parte del proprietario continua ad essere possibile dopo l'asservimento, il valore dell'indennizzo potrà essere calcolato attraverso una doppia stima: in due situazioni differenti. L'indennizzo equivarrà, quindi, alla differenza tra il valore di mercato del bene prima dell'asservimento ed il valore di mercato del bene dopo l'asservimento (cioè del bene asservito). Si precisa che in questo caso, a differenza del precedente metodo, non vi è sottrazione di nessuna porzione di bene, che resta funzionalmente immutato (fatto salvo per le limitazioni imposte dalla servitù). In questo caso potrà farsi riferimento anche al valore di capitalizzazione.*

$$Ind = Vm0 - Vm1$$

*Altra soluzione più facilmente applicabile risiede nella quantificazione di una percentuale di deprezzamento del fondo (meglio sarebbe dire della «unità fondiaria»), pari alla perdita di valore dovuta alle limitazioni imposte con la servitù non apparente. Con questo metodo il dibattito estimativo sposta il suo focus sulla stima della “più giusta” percentuale di perdita di valore, diretta funzione degli effettivi vincoli apposti (non edificandi, non plantandi, accesso per manutenzioni, ecc.) e non come banale applicazione di una % bibliografica.*

$$Ind = Vm0 \times \%$$

#### NEL CASO DELLE SERVITU' NON APPARENTI

*Ove la servitù non pregiudichi l'utilizzo del bene da parte del proprietario, come per i gasdotti, alle voci precedenti si dovranno aggiungere:*

- *ripristino delle condizioni del suolo e del soprassuolo quo ante*
- *mancata redditività temporanea minore redditività futura vista la possibilità di produrre reddito che deriva dall'utilizzabilità agricola della porzione asservita, si ritiene che in certi casi Imposte e Tributi possano restare a carico del proprietario.*

CIT [da Giornate di studio – Roma 8 e 9 ottobre 2020 Estimo: scienza del metodo: STIMA DELLE SERVITU']

Ciò assunto si ritiene poter definire, secondo lo schema seguente, l'indennizzo da corrispondere per le servitù di elettrodotto interrate, siano esse AT o MT.

**Tabella 2: determinazione del valore di asservimento**

DETERMINAZIONE DEL V.M. DEI SUOLI AGRICOLI PER LA PROVINCIA DI FOGGIA-SERVITU' DI ELETTRODOTTO				
QUALITA' DI COLTURE COINVOLTE	V.M.€/HA	ABBATTIMENTO INDENNIZZO	RIPRISTINI + MANCATO REDDITO TEMPOR.	V.M. €/HA
SEMINATIVO	12.600,00 €	-30%	+2%	9.072,00 €
SEM IRRIGUO/PASC	15.300,00 €	-30%	+2%	11.016,00 €
ULIVETO	18.000,00 €	-30%	+2%	12.960,00 €

Le maggiorazioni previste, una tantum, per l'indennizzo dei mancati ricavi temporanee e per il ripristino dei suoli a valle delle lavorazioni al fine di riprenderne l'utilizzo colturale, sono state valutate con incidenza pari al 2% del Valore di Mercato. Esse vanno a rinfrancare il ribasso del 30% previsto per i suoli soggetti alla sola servitù di elettrodotto.



## RELAZIONE DI STIMA

CODICE	L.04
REVISIONE n.	REV01
DATA REVISIONE	25/11/2021
PAGINA	21 di 24

### ALLEGATO A: CERTIFICATI DI DESTINAZIONE URBANISTICA

---





## Comune di Ascoli Satriano

(Via Torre Arsa, 3 - 71022 - Provincia di Foggia)

[www.comune.ascolisatriano.fg.it](http://www.comune.ascolisatriano.fg.it)

Cod. Fisc. 80003010719

### 3° SETTORE -UFFICIO TECNICO

Assetto del territorio, Ambiente e Attività Produttive

tel.0885/652858 -fax 0885/652830

[-tecnico.ascolisatriano@pec.leonet.it](mailto:-tecnico.ascolisatriano@pec.leonet.it)

[protocollo.ascolisatriano@pec.leonet.it](mailto:protocollo.ascolisatriano@pec.leonet.it)

## CERTIFICATO DI DESTINAZIONE URBANISTICA n. 71/2020

Prot.n. 4738

### IL RESPONSABILE DEL 3° SETTORE

Vista la nota prot. n. 4738 del 25.05.2020 con la quale il signor ANTONIO SARUBBI in qualità di amministratore unico della Leukos Consorzio Stabile con sede in Milano Via Mengoni . 4 p.i. 08534941219 ha chiesto il certificato di destinazione urbanistica dei seguenti terreni: foglio di mappa 89 particelle nn. 42-52-53-54-55-56-71-70-74-82-83-84-205-206-227 e foglio di mappa n. 81 particelle nn. 12-18-19-20-21-22-23;

VISTO il versamento di €. 300,00, effettuato in data 22.05.2020 per diritti di segreteria ;

Visti gli atti d'Ufficio;

Visto l'art.30 del D.P.R. 6.6.2001,n. 380 con le modifiche e le integrazioni introdotte dal Decreto Legislativo 27.12.2002, n.301;

Vista la legge 15 maggio 1997, n.127;

VISTO il decreto Sindacale n. 8 del 05.05.2020,

### CERTIFICA

CHE il terreno ubicato nel territorio di questo Comune e riportato in catasto al foglio di mappa 89 particelle nn. 42-52-53-54-55-56-71-70-74-82-83-84-205-206-227 e foglio di mappa n. 81 particelle nn. 12-18-19-20-21-22-23 ricadono nella zona E del vigente Piano Urbanistico Generale, ossia "Zona Produttiva di tipo Agricolo";

CHE la predetta zona agricola E è destinata in prevalenza all'agricoltura e forestazione, in esse sono ammesse attività produttive connesse con l'agricoltura come l'allevamento del bestiame, e quelle connesse con le industrie estrattive, i depositi carburanti, le reti di telecomunicazione, di trasporto di energia, di acquedotti e fognature, le discariche di rifiuti solidi e simili, in attuazione delle rispettive leggi di settore.

La edificazione deve rispettare le norme tecniche di attuazione allegate al predetto PUG, e, specificatamente quelle contenute nel titolo II capo IV, dall'art. 4.01.a all'art. 4.07, nel rispetto dei seguenti principali indici, parametri come di seguito riportati:

1. Attività produttive connesse con l'agricoltura:
  - Superficie fondiaria minima: mq. 10.000;
  - indice di fabbricabilità fondiaria : 0,03 mc./mq.;
  - rapporto di copertura massima: 10% superficie fondiaria;
  - superficie minima permeabile in modo profondo: 80% superficie fondiaria;
  - Altezza massima: mt. 6,00;
  - Distanza dai confini: mt. 10,00;
  - Distanza minima tra i fabbricati , minimo assoluto 5,00;

- Distanza minima fra fronti di abitazioni: mt. 5,00;
- Distanza minima dei fabbricati e delle recinzioni dal ciglio delle strade: in conformità del codice della strada;
- Aree urbanizzazioni secondarie: 6 mq ogni 100 mc. di volumetria;

Nelle zone agricole sono insediabili attività sia di trasformazione e conservazione dei prodotti agricoli (ivi compresi caseifici, cantine, frantoi), sia di tipo zootecnico (ancorché non rientranti negli "insediamenti civili" ai sensi della Disp. MM LL PP 08.05.1980), con relativi impianti anche di macellazione, conservazione e commercializzazione.

La edificazione connessa con dette attività, sottoposta a permesso di costruire oneroso, è subordinata alla approvazione in Consiglio Comunale del relativo progetto (corredato da apposita relazione esplicitante la tutela degli aspetti paesaggistici ed il piano di sviluppo aziendale).

L'edificazione deve risultare conforme ai seguenti parametri:

- superficie fondiaria minima: mq 20.000;
- indice di fabbricabilità fondiaria massimo: 0,10 mc/mq, di cui massimo 0,03 mc/mq destinabili alla residenza;
- rapporto di copertura: secondo esigenze derivanti dal piano di sviluppo aziendale e comunque non superiore al 20% della Sf;
- superficie permeabile in modo profondo: minimo l'80% della Sf;
- altezza massima: m 8,00 salvo costruzioni speciali;
- distanza dai confini: minimo m 10,00;
- distanza minima tra i fabbricati: con interposto confine: somma delle altezze dei fabbricati prospicienti; all'interno del fondo: semisomma delle altezze dei fabbricati prospicienti; minimo assoluto: m 5,00;
- distanza minima dei fabbricati e delle recinzioni dal ciglio delle strade: in conformità di quanto prescritto dal Codice della Strada;
- le aree per le urbanizzazioni secondarie e per i servizi della residenza, nella misura di 6 mq ogni 100 mc di volumetria destinata alla residenza, vanno monetizzate in sede di determinazione degli oneri del permesso di costruire;

CHE il predetto terreno riportato in catasto al foglio di mappa 89 particelle nn. 42-52-53-54-55-56-71-70-74-82-83-84-205-206-227 e foglio di mappa n. 81 particelle nn. 12-18-19-20-21-22-23 sono compresi negli Ambiti Territoriali Estesi del tipo "A", i progetti relativi opere/interventi/nuova edificazione sono sottoposti alla procedura per l'ottenimento dell'autorizzazione di cui alla parte 3<sup>a</sup> - Titolo I<sup>o</sup> - Cap. IV del D. Lgs n. 42/2004;

CHE il terreno riportato in catasto al foglio di mappa 89 particelle nn. 42-52-53-54-55-56-71-70-74-82-83-84-205-206-227 e foglio di mappa n. 81 particelle nn. 12-18-19-20-21-22-23 non sono sottoposti ad alcun vincolo del vigente Piano di Assetto Idrogeologico (P.A.I.);

CHE i terreni riportati in catasto al foglio di mappa 89 particelle nn. 42-52-53-54-55-56-71-70-74-82-83-84-205-206-227 e foglio di mappa n. 81 particelle nn. 12-18-19-20-21-22-23 NON sono gravati dal vincolo degli usi civici ;

CHE i predetti terreni riportati in catasto al foglio di mappa 89 particelle nn. 42-52-53-54-55-56-71-70-74-82-83-84-205-206-227 e foglio di mappa n. 81 particelle nn. 12-18-19-20-21-22-23 sono soggetti alle norme rinvenienti dal P.P.T.R. Puglia, approvato con delibera di G.R. n. 176 del 16.02.2015, pubblicata sul B.U.R.P. n. 40 del 23.03.2015;

CHE i predetti terreni riportati in catasto al foglio di mappa 89 particelle nn. 42-52-53-54-55-56-71-70-74-82-83-84-205-206-227 e foglio di mappa n. 81 particelle nn. 12-18-19-20-21-22-23 sono soggetti alle norme di salvaguardia derivanti dall'adozione della proposta di adeguamento del PUG vigente al PPTR regionale giusta Delibera di Consiglio Comunale n. 16 del 21.06.2018;





Si rilascia, in bollo, a richiesta del sig. ANTONIO SARUBBI in qualità di amministratore unico della Leukos Consorzio Stabile con sede in Milano Via Mengoni . 4 p.i. 08534941219 per gli usi consentiti dalla legge.

Ascoli Satriano li 09 giugno 2020

**Il Responsabile del procedimento istruttorio**  
**Geom. Franco Pescatore**



**IL RESPONSABILE DEL SETTORE 3°**  
**Ing. Antonio MASCIALE**



## CERRUTI DOMENICO - certificato di destinazione urbanistica - (c\_a463-3352)

 sportello telematico@pec.it  
mer 21/12/2021 13:50

A: protocollo.ascolisatriano@pec.leonet.it; finamoremonica@gmail.com; e-wayfinance@legalmail.it



**Ricevuta di avvenuto invio della pratica**  
Questo messaggio è stato generato automaticamente dallo sportello telematico unificato.  
**Non rispondere a questo messaggio di posta**

MONICA.FINAMORE ha compilato il modulo telematico connettendosi al sistema con CRS/CNS/CIE/SPID con codice fiscale FNMMNC71E52H703Q.

**Il messaggio è stato inviato alle 17:50 del 01/12/2021 all'Ente e a MONICA.FINAMORE**

Al messaggio sono allegati:

- il moduli dell'istanza
  - 3352\_stu\_edu\_cdu.pdf.p7m: CERRUTI DOMENICO - certificato di destinazione urbanistica
  - 3353\_marca\_bollo.pdf.p7m: Dichiarazione di pagamento dell'imposta di bollo
  - 3354\_marca\_bollo\_rilascio\_secondario.pdf.p7m: Dichiarazione di pagamento dell'imposta di bollo per il rilascio del certificato
  - 3355\_cdu\_altri\_mappali.pdf.p7m: Ulteriori mappali oggetto della richiesta di certificato
  - 3358\_cdu\_altri\_mappali.pdf.p7m: Ulteriori mappali oggetto della richiesta di certificato
  - 3383\_cdu\_altri\_mappali.pdf.p7m: Ulteriori mappali oggetto della richiesta di certificato
  - 3399\_cdu\_altri\_mappali.pdf.p7m: Ulteriori mappali oggetto della richiesta di certificato
- gli allegati previsti per il tipo di istanza
  - 3352\_Mappa catasto(0).pdf.p7m: Estratto mappa catasto terreni(Fogli di mappa uniti Ascoli Satriano)
  - 3352\_Ricev(0). diritti segreteria.pdf.p7m: Ricevuta diritti segreteria/istruttoria(CONTABILE BONIFICO ASCOLI SAN MERCURIO)
  - 3352\_Documento identita(0).pdf.p7m: Copia del documento di identità(c)
- i report previsti per il tipo di istanza
  -
- i files in formato XML necessari alla protocollazione e all'inserimento dei dati nel sistema informativo dell'Ente
  - Faldone Telematico.xml
  - Segnatura.xml

Accedendo allo sportello telematico potrai consultare informazioni utili relative all'istanza, quali il numero e la data di protocollo.



## RELAZIONE DI STIMA

CODICE	L.04
REVISIONE n.	REV01
DATA REVISIONE	25/11/2021
PAGINA	22 di 24

### ALLEGATO B: VISURE CATASTALI

---

## Visura per immobile

### Situazione degli atti informatizzati al 01/09/2021

<b>Dati della richiesta</b>	<b>Comune di ASCOLI SATRIANO ( Codice: A463)</b>
	<b>Provincia di FOGGIA</b>
<b>Catasto Terreni</b>	<b>Foglio: 82 Particella: 50</b>

#### Immobile

N.	DATI IDENTIFICATIVI			DATI CLASSAMENTO					DATI DERIVANTI DA	
	Foglio	Particella	Sub	Porz	Qualità Classe	Superficie(m <sup>2</sup> ) ha are ca	Deduz	Reddito		
1	82	50		-	SEMINATIVO 3	09 60		Euro 2,97 L. 5.760	Euro 2,48 L. 4.800	<b>Impianto meccanografico del 05/02/1976</b>
<b>Notifica</b>					<b>Partita</b>					

#### INTESTATO

N.	DATI ANAGRAFICI	CODICE FISCALE	DIRITTI E ONERI REALI
1	PEDARRA Maria nata a ASCOLI SATRIANO il 30/01/1958	PDRMRA58A70A4631*	(1) Proprieta` per 1/1 bene personale
<b>DATI DERIVANTI DA</b>		ISTRUMENTO (ATTO PUBBLICO) del 21/12/2010 Nota presentata con Modello Unico in atti dal 13/01/2011 Repertorio n.: 89351 Rogante: AUGELLI MICHELE Sede: FOGGIA	
Registrazione: Sede: COMPRASVENDITA (n. 630.1/2011)			

Unità immobiliari n. 1

Tributi erariali: Euro 0,90

Visura telematica

\* Codice Fiscale Validato in Anagrafe Tributaria

## Visura per immobile

### Situazione degli atti informatizzati al 01/09/2021

<b>Dati della richiesta</b>	<b>Comune di ASCOLI SATRIANO ( Codice: A463)</b>
	<b>Provincia di FOGGIA</b>
<b>Catasto Terreni</b>	<b>Foglio: 82 Particella: 75</b>

#### Immobile

N.	DATI IDENTIFICATIVI			DATI CLASSAMENTO						DATI DERIVANTI DA		
	Foglio	Particella	Sub	Porz	Qualità Classe	Superficie(m <sup>2</sup> )			Deduz		Reddito	
						ha are ca				Dominicale	Agrario	
1	82	75		-	SEMINATIVO 4	19	52	52		Euro 302,52 L. 585.756	Euro 453,78 L. 878.634	Impianto meccanografico del 05/02/1976
<b>Notifica</b>						<b>Partita</b>						

#### INTESTATI

N.	DATI ANAGRAFICI	CODICE FISCALE	DIRITTI E ONERI REALI
1	BARTIMMO Maria Cristina nata a ROCCHETTA SANT' ANTONIO il 03/12/1923	BRTMCR23T43H467H*	(8) Usufrutto per 1/2
2	PERFETTO Alberto nato a SAN GIOVANNI ROTONDO il 22/04/1997	PRFLRT97D22H926C*	(2) Nuda proprieta' per 1/2
3	PERFETTO Francesco nato a ASCOLI SATRIANO il 19/10/1959	PRFNC59R19A463E*	(1) Proprieta' per 1/2
<b>DATI DERIVANTI DA</b>		ISTRUMENTO (ATTO PUBBLICO) del 01/02/2010 Nota presentata con Modello Unico in atti dal 24/02/2010 Repertorio n.: 88058 Rogante: AUGELLI MICHELE Sede: FOGGIA	
		Registrazione: Sede: DONAZIONE ACCETTATA (n. 3056.1/2010)	

Unità immobiliari n. 1

Tributi erariali: Euro 0,90

Visura telematica

\* Codice Fiscale Validato in Anagrafe Tributaria

## Visura per immobile

### Situazione degli atti informatizzati al 01/09/2021

Data: 01/09/2021 - Ora: 10.31.44 Fine

Visura n.: T73202 Pag: 1

<b>Dati della richiesta</b>	<b>Comune di ASCOLI SATRIANO ( Codice: A463)</b>
	<b>Provincia di FOGGIA</b>
<b>Catasto Terreni</b>	<b>Foglio: 82 Particella: 77</b>

#### Immobile

N.	DATI IDENTIFICATIVI			DATI CLASSAMENTO					DATI DERIVANTI DA	
	Foglio	Particella	Sub	Porz	Qualità Classe	Superficie(m <sup>2</sup> )	Deduz	Reddito		
						ha are ca		Dominicale		Agrario
1	82	77		-	SEMINATIVO 4	17 68		Euro 2,74 L. 5.304	Euro 4,11 L. 7.956	Impianto meccanografico del 05/02/1976
<b>Notifica</b>					<b>Partita</b>					

#### INTESTATI

N.	DATI ANAGRAFICI	CODICE FISCALE	DIRITTI E ONERI REALI
1	BARTIMMO Maria Cristina nata a ROCCHETTA SANT'ANTONIO il 03/12/1923	BRTMCR23T43H467H*	(8) Usufrutto per 1/6
2	MARTINELLI Maria nata a CANDELA il 15/07/1901	MRTMRA01L55B584U*	Comproprietario
3	MARTINELLI Michelina nata a CANDELA il 15/10/1894	MRTMHL94R55B584P*	Comproprietario
4	PERFETTO Alberto nato a SAN GIOVANNI ROTONDO il 22/04/1997	PRFLRT97D22H926C*	(2) Nuda proprieta` per 1/6
5	PERFETTO Francesco nato a ASCOLI SATRIANO il 19/10/1959	PRFFNC59R19A463E*	(1) Proprieta` per 1/6
<b>DATI DERIVANTI DA</b>		ISTRUMENTO (ATTO PUBBLICO) del 01/02/2010 Nota presentata con Modello Unico in atti dal 24/02/2010 Repertorio n.: 88058 Rogante: AUGELLI MICHELE Sede: FOGGIA Registrazione: Sede: DONAZIONE ACCETTATA (n. 3056.2/2010)	

Unità immobiliari n. 1

Tributi erariali: Euro 0,90

Visura telematica

\* Codice Fiscale Validato in Anagrafe Tributaria

## Visura per immobile

### Situazione degli atti informatizzati al 01/09/2021

<b>Dati della richiesta</b>	<b>Comune di ASCOLI SATRIANO ( Codice: A463)</b>
	<b>Provincia di FOGGIA</b>
<b>Catasto Terreni</b>	<b>Foglio: 82 Particella: 117</b>

#### Immobile

N.	DATI IDENTIFICATIVI			DATI CLASSAMENTO						DATI DERIVANTI DA		
	Foglio	Particella	Sub	Porz	Qualità Classe	Superficie(m <sup>2</sup> )			Deduz		Reddito	
						ha	are	ca			Dominicale	Agrario
1	82	117		-	SEMINATIVO 4	7	54	60		Euro 116,92 L. 226.380	Euro 175,37 L. 339.570	ISTRUMENTO (ATTO PUBBLICO) del 07/07/1993 in atti dal 12/02/1997 (n. 5410.1/1993)
<b>Notifica</b>				<b>Partita</b>			10427					

<b>Annotazioni</b>	passaggi intermedi da esaminare
--------------------	---------------------------------

#### INTESTATO

N.	DATI ANAGRAFICI	CODICE FISCALE	DIRITTI E ONERI REALI
1	PERFETTO Francesco nato a ASCOLI SATRIANO il 19/10/1959	PRFFNC59R19A463E*	(1) Proprieta` per 1000/1000
<b>DATI DERIVANTI DA</b>		ISTRUMENTO (ATTO PUBBLICO) del 03/11/1995 Voltura in atti dal 25/02/1997 Repertorio n.: 39532 Rogante: CARUSILLO L. Sede: FOGGIA Registrazione: (n. 8143.1/1995)	

Unità immobiliari n. 1

Tributi erariali: Euro 0,90

Visura telematica

\* Codice Fiscale Validato in Anagrafe Tributaria

# Visura per immobile

## Situazione degli atti informatizzati al 01/09/2021

<b>Dati della richiesta</b>	<b>Comune di ASCOLI SATRIANO ( Codice: A463)</b>
	<b>Provincia di FOGGIA</b>
<b>Catasto Terreni</b>	<b>Foglio: 82 Particella: 123</b>

### Immobile

N.	DATI IDENTIFICATIVI			DATI CLASSAMENTO					DATI DERIVANTI DA	
	Foglio	Particella	Sub	Porz	Qualità Classe	Superficie(m <sup>2</sup> )	Deduz	Reddito		
						ha are ca			Dominicale	Agrario
1	82	123		-	SEMINATIVO 3	22 56		Euro 6,99 L. 13.536	Euro 5,83 L. 11.280	Impianto meccanografico del 05/02/1976
<b>Notifica</b>				<b>Partita</b>		2539				

### INTESTATO

N.	DATI ANAGRAFICI	CODICE FISCALE	DIRITTI E ONERI REALI
1	DEMANIO PUBBLICO DELLO STATO PER LE OPERE DI BONIFICA con sede in FOGGIA	80193210582*	(1) Proprieta` per 1000/1000

Unità immobiliari n. 1

Tributi erariali: Euro 0,90

Visura telematica

\* Codice Fiscale Validato in Anagrafe Tributaria



## Visura per immobile

### Situazione degli atti informatizzati al 01/09/2021

<b>Dati della richiesta</b>	<b>Comune di ASCOLI SATRIANO ( Codice: A463)</b>
	<b>Provincia di FOGGIA</b>
<b>Catasto Terreni</b>	<b>Foglio: 82 Particella: 124</b>

#### Immobile

N.	DATI IDENTIFICATIVI			DATI CLASSAMENTO					DATI DERIVANTI DA			
	Foglio	Particella	Sub	Porz	Qualità Classe	Superficie(m <sup>2</sup> )		Deduz	Reddito			
						ha	are ca		Dominicale	Agrario		
1	82	124		-	SEMINATIVO 3	1	68	96		Euro 52,36	Euro 43,63	<b>VARIAZIONE D'UFFICIO del 23/02/2006 protocollo n. FG0042047 in atti dal 23/02/2006 AGGIORN. CARTOG. (n. 38773.1/2006)</b>
<b>Notifica</b>				<b>Partita</b>								

#### INTESTATO

N.	DATI ANAGRAFICI	CODICE FISCALE	DIRITTI E ONERI REALI
1	PEDARRA Giuseppe nato a ASCOLI SATRIANO il 09/09/1962	PDRGPP62P09A463X*	(1) Proprieta` per 1/1 BENE PERSONALE
<b>DATI DERIVANTI DA</b> RICONGIUNGIMENTO DI USUFRUTTO del 14/12/2011 protocollo n. FG0290968 in atti dal 27/11/2012 Registrazione: Sede: ROBERTO MARIA STELLA (n. 22832.1/2012)			

Unità immobiliari n. 1

Tributi erariali: Euro 0,90

Visura telematica

\* Codice Fiscale Validato in Anagrafe Tributaria

## Visura per immobile

### Situazione degli atti informatizzati al 01/09/2021

<b>Dati della richiesta</b>	<b>Comune di ASCOLI SATRIANO ( Codice: A463)</b>
	<b>Provincia di FOGGIA</b>
<b>Catasto Terreni</b>	<b>Foglio: 82 Particella: 152</b>

#### Immobile

N.	DATI IDENTIFICATIVI			DATI CLASSAMENTO					DATI DERIVANTI DA	
	Foglio	Particella	Sub	Porz	Qualità Classe	Superficie(m <sup>2</sup> )	Deduz	Reddito		
						ha are ca			Dominicale	Agrario
1	82	152		-	SEMINATIVO 3	55 68		Euro 17,25 L. 33.408	Euro 14,38 L. 27.840	<b>FRAZIONAMENTO del 26/07/1979 in atti dal 22/12/1983 (n. 21183)</b>
<b>Notifica</b>						<b>Partita</b>	5632			

#### INTESTATO

N.	DATI ANAGRAFICI	CODICE FISCALE	DIRITTI E ONERI REALI
1	LEONE Aldo nato a ASCOLI SATRIANO il 16/12/1918	LNELDA18T16A463A*	(1) Proprieta` per 1000/1000

Unità immobiliari n. 1

Tributi erariali: Euro 0,90

Visura telematica

\* Codice Fiscale Validato in Anagrafe Tributaria

# Visura per immobile

## Situazione degli atti informatizzati al 01/09/2021

<b>Dati della richiesta</b>	<b>Comune di ASCOLI SATRIANO ( Codice: A463)</b>
	<b>Provincia di FOGGIA</b>
<b>Catasto Terreni</b>	<b>Foglio: 82 Particella: 153</b>

### Immobile

N.	DATI IDENTIFICATIVI			DATI CLASSAMENTO					DATI DERIVANTI DA	
	Foglio	Particella	Sub	Porz	Qualità Classe	Superficie(m <sup>2</sup> )	Deduz	Reddito		
						ha are ca			Dominicale	Agrario
1	82	153		-	SEMINATIVO 3	1 96 88		Euro 61,01 L. 118.128	Euro 50,84 L. 98.440	<b>FRAZIONAMENTO del 26/07/1979 in atti dal 22/12/1983 (n. 21183)</b>
<b>Notifica</b>						<b>Partita</b>	5632			

### INTESTATO

N.	DATI ANAGRAFICI	CODICE FISCALE	DIRITTI E ONERI REALI
1	LEONE Aldo nato a ASCOLI SATRIANO il 16/12/1918	LNELDA18T16A463A*	(1) Proprieta` per 1000/1000

Unità immobiliari n. 1

Tributi erariali: Euro 0,90

Visura telematica

\* Codice Fiscale Validato in Anagrafe Tributaria

## Visura per immobile

### Situazione degli atti informatizzati al 01/09/2021

<b>Dati della richiesta</b>	<b>Comune di ASCOLI SATRIANO ( Codice: A463)</b>
	<b>Provincia di FOGGIA</b>
<b>Catasto Terreni</b>	<b>Foglio: 82 Particella: 154</b>

#### Immobile

N.	DATI IDENTIFICATIVI			DATI CLASSAMENTO					DATI DERIVANTI DA	
	Foglio	Particella	Sub	Porz	Qualità Classe	Superficie(m <sup>2</sup> )	Deduz	Reddito		
						ha are ca			Dominicale	Agrario
1	82	154		-	SEMINATIVO 3	21 12		Euro 6,54 L. 12.672	Euro 5,45 L. 10.560	<b>FRAZIONAMENTO del 26/07/1979 in atti dal 22/12/1983 (n. 21183)</b>
<b>Notifica</b>						<b>Partita</b>	5632			

#### INTESTATO

N.	DATI ANAGRAFICI	CODICE FISCALE	DIRITTI E ONERI REALI
1	LEONE Aldo nato a ASCOLI SATRIANO il 16/12/1918	LNELDA18T16A463A*	(1) Proprieta` per 1000/1000

Unità immobiliari n. 1

Tributi erariali: Euro 0,90

Visura telematica

\* Codice Fiscale Validato in Anagrafe Tributaria

## Visura per immobile

### Situazione degli atti informatizzati al 01/09/2021

<b>Dati della richiesta</b>	<b>Comune di ASCOLI SATRIANO ( Codice: A463)</b>
	<b>Provincia di FOGGIA</b>
<b>Catasto Terreni</b>	<b>Foglio: 82 Particella: 155</b>

#### Immobile

N.	DATI IDENTIFICATIVI			DATI CLASSAMENTO					DATI DERIVANTI DA	
	Foglio	Particella	Sub	Porz	Qualità Classe	Superficie(m <sup>2</sup> ) ha are ca	Deduz	Reddito		
1	82	155		-	SEMINATIVO 3	98 88		Dominicale Euro 30,64 L. 59.328	Agrario Euro 25,53 L. 49.440	<b>FRAZIONAMENTO del 26/07/1979 in atti dal 22/12/1983 (n. 21183)</b>
<b>Notifica</b>					<b>Partita</b>	5632				

#### INTESTATO

N.	DATI ANAGRAFICI	CODICE FISCALE	DIRITTI E ONERI REALI
1	LEONE Aldo nato a ASCOLI SATRIANO il 16/12/1918	LNELDA18T16A463A*	(1) Proprieta` per 1000/1000

Unità immobiliari n. 1

Tributi erariali: Euro 0,90

Visura telematica

\* Codice Fiscale Validato in Anagrafe Tributaria

## Visura per immobile

### Situazione degli atti informatizzati al 01/09/2021

<b>Dati della richiesta</b>	<b>Comune di ASCOLI SATRIANO ( Codice: A463)</b>
	<b>Provincia di FOGGIA</b>
<b>Catasto Terreni</b>	<b>Foglio: 82 Particella: 159</b>

#### Immobile

N.	DATI IDENTIFICATIVI			DATI CLASSAMENTO					DATI DERIVANTI DA	
	Foglio	Particella	Sub	Porz	Qualità Classe	Superficie(m <sup>2</sup> )	Deduz	Reddito		
						ha are ca			Dominicale	Agrario
1	82	159		-	SEMINATIVO 4	77 76		Euro 12,05 L. 23.328	Euro 18,07 L. 34.992	<b>FRAZIONAMENTO del 13/05/1969 in atti dal 03/09/1981 (n. 2281)</b>
<b>Notifica</b>					<b>Partita</b>	6086				

#### INTESTATO

N.	DATI ANAGRAFICI	CODICE FISCALE	DIRITTI E ONERI REALI
1	DEMANIO PUBBLICO DELLO STATO PER LE OPERE DI BONIFICA con sede in FOGGIA	80193210582*	(1) Proprieta` per 1000/1000
<b>DATI DERIVANTI DA</b>		ISTRUMENTO (ATTO PUBBLICO) del 13/05/1969 Voltura in atti dal 03/09/1981 Repertorio n.: 29094 Rogante: SALERNO Sede: FOGGIA Registrazione: UR Sede: FOGGIA n: 1257 del 30/05/1969 (n. 2281)	

Unità immobiliari n. 1

Tributi erariali: Euro 0,90

Visura telematica

\* Codice Fiscale Validato in Anagrafe Tributaria

# Visura per immobile

## Situazione degli atti informatizzati al 01/09/2021

<b>Dati della richiesta</b>	<b>Comune di ASCOLI SATRIANO ( Codice: A463)</b>
	<b>Provincia di FOGGIA</b>
<b>Catasto Terreni</b>	<b>Foglio: 82 Particella: 160</b>

### Immobile

N.	DATI IDENTIFICATIVI			DATI CLASSAMENTO					DATI DERIVANTI DA			
	Foglio	Particella	Sub	Porz	Qualità Classe	Superficie(m <sup>2</sup> )		Deduz	Reddito			
						ha	are ca		Dominicale	Agrario		
1	82	160		-	SEMINATIVO 4	5	69	28		Euro 88,20 L. 170.784	Euro 132,30 L. 256.176	ISTRUMENTO (ATTO PUBBLICO) del 04/08/1998 in atti dal 16/10/1999 (n. 6238.1/1998)
<b>Notifica</b>				<b>Partita</b>		11643						

<b>Annotazioni</b>	passaggi intermedi da esaminare
--------------------	---------------------------------

### INTESTATO

N.	DATI ANAGRAFICI	CODICE FISCALE	DIRITTI E ONERI REALI
1	BENEDETTO Gerardo Rocco Antoni nato a FOGGIA il 16/08/1969	BNDGRD69M16D643U*	(1) Proprieta` per 1000/1000
<b>DATI DERIVANTI DA</b> ISTRUMENTO (ATTO PUBBLICO) del 04/08/1998 Voltura in atti dal 16/10/1999 Repertorio n.: 35955 Rogante: ALBA MAZZEO Sede: FOGGIA Registrazione: (n. 6238.1/1998)			

Unità immobiliari n. 1

Tributi erariali: Euro 0,90

Visura telematica

\* Codice Fiscale Validato in Anagrafe Tributaria

## Visura per immobile

### Situazione degli atti informatizzati al 01/09/2021

<b>Dati della richiesta</b>	<b>Comune di ASCOLI SATRIANO ( Codice: A463)</b>
	<b>Provincia di FOGGIA</b>
<b>Catasto Terreni</b>	<b>Foglio: 82 Particella: 182</b>

#### Immobile

N.	DATI IDENTIFICATIVI			DATI CLASSAMENTO						DATI DERIVANTI DA		
	Foglio	Particella	Sub	Porz	Qualità Classe	Superficie(m <sup>2</sup> )			Deduz		Reddito	
						ha	are	ca			Dominicale	Agrario
1	82	182		-	SEMINATIVO 4	4	60	50		Euro 71,35 L. 138.150	Euro 107,02 L. 207.225	ISTRUMENTO (ATTO PUBBLICO) del 04/08/1998 in atti dal 16/10/1999 (n. 6239.1/1998)
<b>Notifica</b>				<b>Partita</b>			11644					

<b>Annotazioni</b>	passaggi intermedi da esaminare
--------------------	---------------------------------

#### INTESTATO

N.	DATI ANAGRAFICI	CODICE FISCALE	DIRITTI E ONERI REALI
1	BENEDETTO Michelina Anna nata a FOGGIA il 15/12/1970	BNDMHL70T55D643I*	(1) Proprieta` per 1000/1000
<b>DATI DERIVANTI DA</b> ISTRUMENTO (ATTO PUBBLICO) del 04/08/1998 Voltura in atti dal 16/10/1999 Repertorio n.: 35954 Rogante: ALBA MAZZEO Sede: FOGGIA Registrazione: (n. 6239.1/1998)			

Unità immobiliari n. 1

Tributi erariali: Euro 0,90

Visura telematica

\* Codice Fiscale Validato in Anagrafe Tributaria



## Visura per immobile

### Situazione degli atti informatizzati al 01/09/2021

<b>Dati della richiesta</b>	<b>Comune di ASCOLI SATRIANO ( Codice: A463)</b>
	<b>Provincia di FOGGIA</b>
<b>Catasto Terreni</b>	<b>Foglio: 82 Particella: 184</b>

#### Immobile

N.	DATI IDENTIFICATIVI			DATI CLASSAMENTO						DATI DERIVANTI DA	
	Foglio	Particella	Sub	Porz	Qualità Classe	Superficie(m <sup>2</sup> )		Deduz	Reddito		
						ha	are ca		Dominicale		Agrario
1	82	184		-	SEMINATIVO 4	33	71		Euro 5,22 L. 10.113	Euro 7,83 L. 15.170	<b>VARIAZIONE D'UFFICIO del 14/03/2000 in atti dal 14/03/2000 ISTANZA 7387/2000 (n. 8.1/2000)</b>
<b>Notifica</b>					<b>Partita</b>						
<b>Annotazioni</b>	deriva dal n.10										

#### INTESTATO

N.	DATI ANAGRAFICI	CODICE FISCALE	DIRITTI E ONERI REALI
1	ZINGARIELLO Andrea nato a FOGGIA il 16/06/1981	ZNGNDR81H16D6430*	(1) Proprieta` per 1/1
<b>DATI DERIVANTI DA</b>	RETTIFICA DI INTESTAZIONE ALL'ATTUALITA' del 26/08/2002 protocollo n. 222188 Voltura in atti dal 01/10/2002 Repertorio n.: 507 Rogante: GRANESE Sede: ASCOLI SATRIANO Registrazione: UR Sede: FOGGIA n: 11213 del 29/08/2002 C/V (n. 219631.1/2002)		

Unità immobiliari n. 1

Tributi erariali: Euro 0,90

Visura telematica

\* Codice Fiscale Validato in Anagrafe Tributaria

## Visura per immobile

### Situazione degli atti informatizzati al 01/09/2021

<b>Dati della richiesta</b>	<b>Comune di ASCOLI SATRIANO ( Codice: A463)</b>
	<b>Provincia di FOGGIA</b>
<b>Catasto Terreni</b>	<b>Foglio: 82 Particella: 185</b>

#### Immobile

N.	DATI IDENTIFICATIVI			DATI CLASSAMENTO						DATI DERIVANTI DA		
	Foglio	Particella	Sub	Porz	Qualità Classe	Superficie(m <sup>2</sup> )		Deduz	Reddito			
						ha	are ca		Dominicale		Agrario	
1	82	185		-	SEMINATIVO 4	4	85	93		Euro 75,29 L. 145.779	Euro 112,93 L. 218.669	<b>VARIAZIONE D'UFFICIO del 14/03/2000 in atti dal 14/03/2000 ISTANZA 7387/2000 (n. 8.1/2000)</b>
<b>Notifica</b>							<b>Partita</b>					
<b>Annotazioni</b>	deriva dal n.10											

#### INTESTATO

N.	DATI ANAGRAFICI	CODICE FISCALE	DIRITTI E ONERI REALI
1	ZINGARIELLO Andrea nato a FOGGIA il 16/06/1981	ZNGNDR81H16D6430*	(1) Proprieta` per 1/1
<b>DATI DERIVANTI DA</b>	RETTIFICA DI INTESTAZIONE ALL'ATTUALITA' del 26/08/2002 protocollo n. 222188 Voltura in atti dal 01/10/2002 Repertorio n.: 507 Rogante: GRANESE Sede: ASCOLI SATRIANO Registrazione: UR Sede: FOGGIA n: 11213 del 29/08/2002 C/V (n. 219631.1/2002)		

Unità immobiliari n. 1

Tributi erariali: Euro 0,90

Visura telematica

\* Codice Fiscale Validato in Anagrafe Tributaria

## Visura per immobile

### Situazione degli atti informatizzati al 01/09/2021

<b>Dati della richiesta</b>	<b>Comune di ASCOLI SATRIANO ( Codice: A463)</b>
	<b>Provincia di FOGGIA</b>
<b>Catasto Terreni</b>	<b>Foglio: 82 Particella: 186</b>

#### Immobile

N.	DATI IDENTIFICATIVI			DATI CLASSAMENTO						DATI DERIVANTI DA
	Foglio	Particella	Sub	Porz	Qualità Classe	Superficie(m²)	Deduz	Reddito		
						ha are ca		Dominicale	Agrario	
1	82	186		-	SEMINATIVO 4	28 80		Euro 4,46 L. 8.640	Euro 6,69 L. 12.960	<b>VARIAZIONE D'UFFICIO del 14/03/2000 in atti dal 14/03/2000 ISTANZA 7387/2000 (n. 8.1/2000)</b>
<b>Notifica</b>						<b>Partita</b>				
<b>Annotazioni</b>				deriva dal n.10						

#### INTESTATO

N.	DATI ANAGRAFICI	CODICE FISCALE	DIRITTI E ONERI REALI
1	ZINGARIELLO Andrea nato a FOGGIA il 16/06/1981	ZNGNDR81H16D643O*	(1) Proprieta` per 1/1
<b>DATI DERIVANTI DA</b>	RETTIFICA DI INTESTAZIONE ALL'ATTUALITA' del 26/08/2002 protocollo n. 222188 Voltura in atti dal 01/10/2002 Repertorio n.: 507 Rogante: GRANESE Sede: ASCOLI SATRIANO Registrazione: UR Sede: FOGGIA n: 11213 del 29/08/2002 C/V (n. 219631.1/2002)		

Unità immobiliari n. 1

Tributi erariali: Euro 0,90

Visura telematica

\* Codice Fiscale Validato in Anagrafe Tributaria

## Visura per immobile

### Situazione degli atti informatizzati al 01/09/2021

<b>Dati della richiesta</b>	<b>Comune di ASCOLI SATRIANO ( Codice: A463)</b>
	<b>Provincia di FOGGIA</b>
<b>Catasto Terreni</b>	<b>Foglio: 82 Particella: 187</b>

#### Immobile

N.	DATI IDENTIFICATIVI			DATI CLASSAMENTO						DATI DERIVANTI DA		
	Foglio	Particella	Sub	Porz	Qualità Classe	Superficie(m <sup>2</sup> )		Deduz	Reddito			
						ha	are ca		Dominicale		Agrario	
1	82	187		-	SEMINATIVO 4	3	06	15		Euro 47,43 L. 91.845	Euro 71,15 L. 137.768	<b>VARIAZIONE D'UFFICIO del 14/03/2000 in atti dal 14/03/2000 ISTANZA 7387/2000 (n. 8.1/2000)</b>

<b>Notifica</b>		<b>Partita</b>	
-----------------	--	----------------	--

<b>Annotazioni</b>	deriva dal n.10
--------------------	-----------------

#### INTESTATO

N.	DATI ANAGRAFICI	CODICE FISCALE	DIRITTI E ONERI REALI
1	ZINGARIELLO Andrea nato a FOGGIA il 16/06/1981	ZNGNDR81H16D6430*	(1) Proprieta` per 1/1
<b>DATI DERIVANTI DA</b>		RETTIFICA DI INTESTAZIONE ALL'ATTUALITA' del 26/08/2002 protocollo n. 222188 Voltura in atti dal 01/10/2002 Repertorio n.: 507 Rogante: GRANESE Sede: ASCOLI SATRIANO Registrazione: UR Sede: FOGGIA n: 11213 del 29/08/2002 C/V (n. 219631.1/2002)	

Unità immobiliari n. 1

Tributi erariali: Euro 0,90

Visura telematica

\* Codice Fiscale Validato in Anagrafe Tributaria

## Visura per immobile

### Situazione degli atti informatizzati al 01/09/2021

<b>Dati della richiesta</b>	<b>Comune di ASCOLI SATTIANO ( Codice: A463)</b>
	<b>Provincia di FOGGIA</b>
<b>Catasto Terreni</b>	<b>Foglio: 82 Particella: 188</b>

#### Immobile

N.	DATI IDENTIFICATIVI			DATI CLASSAMENTO						DATI DERIVANTI DA		
	Foglio	Particella	Sub	Porz	Qualità Classe	Superficie(m <sup>2</sup> )		Deduz	Reddito			
						ha	are		ca		Dominicale	Agrario
1	82	188		-	SEMINATIVO 3	1	80	00		Euro 55,78	Euro 46,48	Tabella di variazione del 08/03/2007 protocollo n. FG0072868 in atti dal 08/03/2007 TRASMISSIONE DATI AI SENSI DEL DECRETO 262 DEL 3 OTTOBRE 2006 (n. 5675.1/2007)
<b>Notifica</b>				<b>Partita</b>								
<b>Annotazioni</b>				variazione colturale ex d.l. n. 262/06 - qualità dichiarata o parificata a coltura presente nel quadro tariffario								

Unità immobiliari n. 1

Tributi erariali: Euro 0,90

Visura telematica

## Visura per immobile

### Situazione degli atti informatizzati al 01/09/2021

<b>Dati della richiesta</b>	<b>Comune di ASCOLI SATRIANO ( Codice: A463)</b>
	<b>Provincia di FOGGIA</b>
<b>Catasto Terreni</b>	<b>Foglio: 82 Particella: 200</b>

#### Immobile

N.	DATI IDENTIFICATIVI			DATI CLASSAMENTO						DATI DERIVANTI DA		
	Foglio	Particella	Sub	Porz	Qualità Classe	Superficie(m <sup>2</sup> )		Deduz	Reddito			
						ha	are ca		Dominicale		Agrario	
1	82	200		-	SEMINATIVO 3	1	00	00		Euro 30,99	Euro 25,82	Tabella di variazione del 06/04/2009 protocollo n. FG0143883 in atti dal 06/04/2009 (n. 143883.1/2009)

<b>Notifica</b>		<b>Partita</b>	
<b>Annotazioni</b>	atto di aggiornamento non conforme all'art.1,comma 8 del d.m.701/94.200		

#### INTESTATO

N.	DATI ANAGRAFICI	CODICE FISCALE	DIRITTI E ONERI REALI
1	CEGLIA Elda Maria Carmela nata a CANDELA il 13/07/1933	CGLLMR33L53B5840*	(1) Proprieta` per 1/1
<b>DATI DERIVANTI DA</b>	ISTRUMENTO (ATTO PUBBLICO) del 09/06/2009 Nota presentata con Modello Unico in atti dal 06/07/2009 Repertorio n.: 86969 Rogante: AUGELLI MICHELE Sede: FOGGIA Registrazione: Sede: DIVISIONE (n. 11273.5/2009)		

Unità immobiliari n. 1

Tributi erariali: Euro 0,90

Visura telematica

\* Codice Fiscale Validato in Anagrafe Tributaria

## Visura per immobile

### Situazione degli atti informatizzati al 01/09/2021

<b>Dati della richiesta</b>	<b>Comune di ASCOLI SATRIANO ( Codice: A463)</b>
	<b>Provincia di FOGGIA</b>
<b>Catasto Terreni</b>	<b>Foglio: 82 Particella: 218</b>

#### Immobile

N.	DATI IDENTIFICATIVI			DATI CLASSAMENTO						DATI DERIVANTI DA	
	Foglio	Particella	Sub	Porz	Qualità Classe	Superficie(m <sup>2</sup> )		Deduz	Reddito		
						ha	are ca		Dominicale		Agrario
1	82	218		-	SEMINATIVO 4	2	00	00	Euro 30,99	Euro 46,48	FRAZIONAMENTO del 29/04/2019 protocollo n. FG0059690 in atti dal 29/04/2019 presentato il 29/04/2019 (n. 59690.1/2019)
<b>Notifica</b>				<b>Partita</b>							
<b>Annotazioni</b>				di immobile: particella generata da frazionamento valido ai soli fini comma 10 art. 30 d.p.r. 380/2001							

#### INTESTATI

N.	DATI ANAGRAFICI	CODICE FISCALE	DIRITTI E ONERI REALI
1	BENEDETTO Gaetano nato a SAN PROSPERO il 13/05/1934		(1) Proprieta` per 1/2
2	RONGA Emilia nata a CANDELA il 15/04/1931	RNGMLE31D55B584Q*	(1) Proprieta` per 1/2

Unità immobiliari n. 1

Tributi erariali: Euro 0,90

Visura telematica

\* Codice Fiscale Validato in Anagrafe Tributaria

## Visura per immobile

### Situazione degli atti informatizzati al 01/09/2021

<b>Dati della richiesta</b>	<b>Comune di ASCOLI SATRIANO ( Codice: A463)</b>
	<b>Provincia di FOGGIA</b>
<b>Catasto Terreni</b>	<b>Foglio: 82 Particella: 219</b>

#### Immobile

N.	DATI IDENTIFICATIVI			DATI CLASSAMENTO						DATI DERIVANTI DA		
	Foglio	Particella	Sub	Porz	Qualità Classe	Superficie(m <sup>2</sup> )			Deduz		Reddito	
						ha	are	ca			Dominicale	Agrario
1	82	219		-	SEMINATIVO 4	5	14	26		Euro 79,68	Euro 119,52	<b>FRAZIONAMENTO del 29/04/2019 protocollo n. FG0059690 in atti dal 29/04/2019 presentato il 29/04/2019 (n. 59690.1/2019)</b>
<b>Notifica</b>				<b>Partita</b>								
<b>Annotazioni</b>				di immobile: particella generata da frazionamento valido ai soli fini comma 10 art. 30 d.p.r. 380/2001								

#### INTESTATI

N.	DATI ANAGRAFICI	CODICE FISCALE	DIRITTI E ONERI REALI
1	BENEDETTO Gaetano nato a SAN PROSPERO il 13/05/1934		(1) Proprieta` per 1/2
2	RONGA Emilia nata a CANDELA il 15/04/1931	RNGMLE31D55B584Q*	(1) Proprieta` per 1/2

Unità immobiliari n. 1

Tributi erariali: Euro 0,90

Visura telematica

\* Codice Fiscale Validato in Anagrafe Tributaria



# Visura per immobile

## Situazione degli atti informatizzati al 01/09/2021

<b>Dati della richiesta</b>	<b>Comune di ASCOLI SATRIANO ( Codice: A463)</b>
	<b>Provincia di FOGGIA</b>
<b>Catasto Terreni</b>	<b>Foglio: 89 Particella: 2</b>

### Immobile

N.	DATI IDENTIFICATIVI			DATI CLASSAMENTO					DATI DERIVANTI DA			
	Foglio	Particella	Sub	Porz	Qualità Classe	Superficie(m <sup>2</sup> )		Deduz	Reddito			
						ha	are ca		Dominicale	Agrario		
1	89	2		-	SEMINATIVO 3	1	14	84		Euro 35,59 L. 68.904	Euro 29,65 L. 57.420	<b>Impianto meccanografico del 05/02/1976</b>

<b>Notifica</b>		<b>Partita</b>	
<b>Annotazioni</b>	per parificazione		

### INTESTATO

N.	DATI ANAGRAFICI	CODICE FISCALE	DIRITTI E ONERI REALI
1	REGIONE PUGLIA con sede in BARI	80017210727*	(1) Proprieta` per 1000/1000
<b>DATI DERIVANTI DA</b>	RETTIFICA DI INTESTAZIONE ALL'ATTUALITA' del 09/05/2000 protocollo n. 82159 in atti dal 05/04/2002 Registrazione: Sede: DEL REGIONALE 537 (n. 55446.1/2000)		

Unità immobiliari n. 1

Tributi erariali: Euro 0,90

Visura telematica

\* Codice Fiscale Validato in Anagrafe Tributaria

Catasto terreni  
**Visura attuale per immobile**  
Situazione degli atti informatizzati al 24/11/2021



Immobile di catasto terreni



Causali di aggiornamento ed annotazioni

**Informazioni riportate negli atti del catasto al 24/11/2021**

**Dati identificativi:** Comune di ASCOLI SATRIANO (A463) (FG)

Foglio 89 Particella 3

**Classamento:**

**Redditi:** dominicale Euro 26,68 Lire 51.660

agrario Euro 40,02 Lire 77.490

Particella con qualità: SEMINATIVO di classe 4

Superficie: 17.220 m<sup>2</sup>

**Ultimo atto di aggiornamento:** FRAZIONAMENTO del 05/12/1988 in atti dal 06/03/1990 (n. 54.1/1988)

> **Dati identificativi**

Comune di ASCOLI SATRIANO (A463) (FG)

Foglio 89 Particella 3

Partita: 2434

Impianto meccanografico del 05/02/1976

> **Dati di classamento**

**Redditi:** dominicale Euro 26,68 Lire 51.660

agrario Euro 40,02 Lire 77.490

Particella con qualità: SEMINATIVO di classe 4

Superficie: 17.220 m<sup>2</sup>

FRAZIONAMENTO del 05/12/1988 in atti dal  
06/03/1990 (n. 54.1/1988)

> **Intestazione attuale dell'immobile - totale intestati: 1**

> **1. RAFFAELE ANTONIO**  
(CF RFFNTN27L29A320L)

nato a ANZANO DI PUGLIA (FG) il 29/07/1927

Diritto di: Proprieta' per 1/1 in regime di comunione  
dei beni (deriva dall'atto 1)

1. Atto del 03/10/2007 Pubblico ufficiale BONADIES  
LUCA Sede ASCOLI SATRIANO (FG) Repertorio n.  
277 - COMPRAVENDITA Nota presentata con Modello  
Unico n. 17510.1/2007 Reparto PI di FOGGIA in atti dal  
06/11/2007



Direzione Provinciale di Foggia  
Ufficio Provinciale - Territorio  
Servizi Catastali

Data: 24/11/2021  
Ora: 12:08:32  
Numero Pratica: T161850/2021  
Pag: 2 - Fine

*Tributi speciali: Euro 0,90*

Catasto terreni  
**Visura attuale per immobile**  
Situazione degli atti informatizzati al 24/11/2021



Immobile di catasto terreni



Causali di aggiornamento ed annotazioni

**Informazioni riportate negli atti del catasto al 24/11/2021**

**Dati identificativi:** Comune di ASCOLI SATRIANO (A463) (FG)  
Foglio 89 Particella 42

**Classamento:**

**Redditi:** dominicale Euro 76,69 Lire 148.485  
agrario Euro 115,03 Lire 222.728

Particella con qualità: SEMINATIVO di classe 4

Superficie: 49.495 m<sup>2</sup>

**Ultimo atto di aggiornamento:** ISTRUMENTO (ATTO PUBBLICO) del 02/05/1979 in atti dal 29/12/1981 (n. 69281)

> **Dati identificativi**

Comune di ASCOLI SATRIANO (A463) (FG)  
Foglio 89 Particella 42  
Partita: 10585

Impianto meccanografico del 05/02/1976

> **Dati di classamento**

**Redditi:** dominicale Euro 76,69 Lire 148.485  
agrario Euro 115,03 Lire 222.728

Particella con qualità: SEMINATIVO di classe 4

Superficie: 49.495 m<sup>2</sup>

Impianto meccanografico del 05/02/1976

> **Altre variazioni**

ISTRUMENTO (ATTO PUBBLICO) del 02/05/1979 in  
atti dal 29/12/1981 (n. 69281)

> Intestazione attuale dell'immobile - totale intestati: 2

---

> **1. DANZA CESARE ANTONIO**  
**(CF DNZCRN50C031193L)**

nato a SANT'AGATA DI PUGLIA (FG)  
il 03/03/1950

Diritto di: Proprieta' per 1/2 in regime di comunione  
dei beni (deriva dall'atto 1)

1. Atto del 29/05/1996 Pubblico ufficiale VASSALLI  
FRANCESCO Sede DELICETO (FG) Repertorio n.  
29530 - Voltura n. 4867.1/1996 in atti dal 15/03/1997

> **2. LAVANGA GIUSEPPINA**  
**(CF LVNGPP53S411493E)**

nata a SCAMPITELLA (AV) il 01/11/1953

Diritto di: Proprieta' per 1/2 in regime di comunione  
dei beni (deriva dall'atto 1)

---

*Visura telematica*

*Tributi speciali: Euro 0,90*

Catasto terreni  
**Visura attuale per immobile**  
Situazione degli atti informatizzati al 24/11/2021



Immobile di catasto terreni



Causali di aggiornamento ed annotazioni

Informazioni riportate negli atti del catasto al 24/11/2021

**Dati identificativi:** Comune di ASCOLI SATRIANO (A463) (FG)

Foglio 89 Particella 52

**Classamento:**

**Redditi:** dominicale Euro 80,91 Lire 156.672

agrario Euro 121,37 Lire 235.008

Particella con qualità: SEMINATIVO di classe 4

Superficie: 52.224 m<sup>2</sup>

**Ultimo atto di aggiornamento:** Impianto meccanografico del 05/02/1976

> **Dati identificativi**

Comune di ASCOLI SATRIANO (A463) (FG)

Foglio 89 Particella 52

Partita: 3129

Impianto meccanografico del 05/02/1976

> **Dati di classamento**

**Redditi:** dominicale Euro 80,91 Lire 156.672

agrario Euro 121,37 Lire 235.008

Particella con qualità: SEMINATIVO di classe 4

Superficie: 52.224 m<sup>2</sup>

Impianto meccanografico del 05/02/1976

> **Intestazione attuale dell'immobile - totale intestati: 1**

> **1. D'EMILIO CARMINE**  
**(CF DMLCMN47C05D269V)**

nato a DELICETO (FG) il 05/03/1947

Diritto di: Proprieta' per 1/1 in regime di comunione  
dei beni (deriva dall'atto 1)

1. Atto del 16/01/2007 Pubblico ufficiale BONADIES  
LUCA Sede ASCOLI SATRIANO (FG) Repertorio n. 66 -  
COMPRAVENDITA Nota presentata con Modello Unico  
n. 1605.1/2007 Reparto PI di FOGGIA in atti dal  
29/01/2007



Direzione Provinciale di Foggia  
Ufficio Provinciale - Territorio  
Servizi Catastali

Data: 24/11/2021  
Ora: 11:29:03  
Numero Pratica: T129344/2021  
Pag: 2 - Fine

*Tributi speciali: Euro 0,90*

Catasto terreni

## Visura attuale per immobile

Situazione degli atti informatizzati al 24/11/2021

**Immobile di catasto terreni****Causali di aggiornamento ed annotazioni****Informazioni riportate negli atti del catasto al 24/11/2021****Dati identificativi:** Comune di ASCOLI SATRIANO (A463) (FG)  
Foglio 89 Particella 53**Classamento:**

Particella divisa in 2 porzioni

Totali particella:

Redditi: dominicale **Euro 83,36**agrario **Euro 124,02**Superficie: **53.285 m<sup>2</sup>****Il reddito dominicale è stato calcolato tenendo conto delle eventuali deduzioni indicate in tabella**

Porzione	AA	AB
Reddito dominicale	Euro 82,29	Euro 1,07
Reddito agrario	Euro 123,44	Euro 0,58
Deduzioni	-	-
Superficie m <sup>2</sup>	53.113	172
Qualità	SEMINATIVO	ULIVETO
Classe	4	1

**Ultimo atto di aggiornamento:** TABELLA DI VARIAZIONE del 22/04/2014 Pratica n. FG0311693 in atti dal 09/12/2014 TRASMISSIONE DATI AGEA AI SENSI DEL DL 3.10.2006 N. 262 (n. 5845.1/2014)**Annotazioni:** Variazione colturale eseguita ai sensi del DI 3.10.2006 n. 262, convertito con modificazioni nella legge 24.11.2006 n. 286 e successive modificazioni (anno 2014) - Eseguita a seguito di dichiarazione resa il 22/04/2014 all'Organismo Pagatore AGEA con la domanda AGEA.ADU.2014.0185531 (Scheda validazione/fascicolo prot. n. AGEA.CAA5116.2014.0001056)



> **Dati identificativi**

Comune di **ASCOLI SATRIANO (A463) (FG)**  
Foglio **89** Particella **53**

Impianto meccanografico del 05/02/1976

> **Dati di classamento**

Particella divisa in **2** porzioni

Totali particella:

Redditi: dominicale **Euro 83,36**  
agrario **Euro 124,02**

Superficie: **53.285** m<sup>2</sup>

**Il reddito dominicale è stato calcolato tenendo conto delle eventuali deduzioni indicate in tabella**

Porzione	AA	AB
Reddito dominicale	Euro 82,29	Euro 1,07
Reddito agrario	Euro 123,44	Euro 0,58
Deduzioni	-	-
Superficie m <sup>2</sup>	53.113	172
Qualità	SEMINATIVO	ULIVETO
Classe	4	1

TABELLA DI VARIAZIONE del 22/04/2014 Pratica n. FG0311693 in atti dal 09/12/2014 TRASMISSIONE DATI AGEA AI SENSI DEL DL 3.10.2006 N. 262 (n. 5845.1/2014)

**Annotazioni:** Variazione culturale eseguita ai sensi del DI 3.10.2006 n. 262, convertito con modificazioni nella legge 24.11.2006 n. 286 e successive modificazioni (anno 2014) - Eseguita a seguito di dichiarazione resa il 22/04/2014 all'Organismo Pagatore AGEA con la domanda AGEA.ADU.2014.0185531 (Scheda validazione/fascicolo prot. n. AGEA.CAA5116.2014.0001056)

Notifica in corso con protocollo n. 14XAGEA07/0912

> **Intestazione attuale dell'immobile - totale intestati: 1**

> **1. BOTTICELLA RACHELE**  
**(CF BTTRHL52R44A015Z)**

nata a ACCADIA (FG) il 04/10/1952

Diritto di: Proprieta' per 1000/1000 (deriva dall'atto 1)

1. RETTIFICA DI INTESTAZIONE ALL'ATTUALITA' del 02/08/1984 Pubblico ufficiale VASSALLI - RETT.DATI AN.-IST 267569/12 Voltura n. 21843.1/2012 - Pratica n. FG0273665 in atti dal 13/11/2012

Visura telematica

Tributi speciali: Euro 0,90

Catasto terreni  
**Visura attuale per immobile**  
Situazione degli atti informatizzati al 24/11/2021



Immobile di catasto terreni



Causali di aggiornamento ed annotazioni

---

**Informazioni riportate negli atti del catasto al 24/11/2021**

**Dati identificativi:** Comune di ASCOLI SATRIANO (A463) (FG)  
Foglio 89 Particella 54

**Classamento:**

**Redditi:** dominicale Euro 80,73 Lire 156.315  
          agrario Euro 121,09 Lire 234.473

Particella con qualità: SEMINATIVO di classe 4

Superficie: 52.105 m<sup>2</sup>

**Ultimo atto di aggiornamento:** Impianto meccanografico del 05/02/1976

---

> **Dati identificativi**

Comune di ASCOLI SATRIANO (A463) (FG)  
Foglio 89 Particella 54  
Partita: 2434

Impianto meccanografico del 05/02/1976

---

> **Dati di classamento**

**Redditi:** dominicale Euro 80,73 Lire 156.315  
          agrario Euro 121,09 Lire 234.473

Particella con qualità: SEMINATIVO di classe 4

Superficie: 52.105 m<sup>2</sup>

Impianto meccanografico del 05/02/1976

---

> Intestazione attuale dell'immobile - totale intestati: 9

---

- > **1. SARNI ALESSANDRO**  
(CF SRNLSN47M12A463R)  
nato a ASCOLI SATRIANO (FG) il 12/08/1947  
Diritto di: Proprieta' per 1/9 (deriva dall'atto 1)
- > **2. SARNI ANGELA MARIA**  
(CF SRNNLM41B58A463E)  
nata a ASCOLI SATRIANO (FG) il 18/02/1941  
Diritto di: Proprieta' per 1/9 (deriva dall'atto 1)
- > **3. SARNI ANTONIO**  
(CF SRNNTN50P14A463H)  
nato a ASCOLI SATRIANO (FG) il 14/09/1950  
Diritto di: Proprieta' per 1/9 (deriva dall'atto 1)
- > **4. SARNI CARMINE**  
(CF SRNCMN57D30A463F)  
nato a ASCOLI SATRIANO (FG) il 30/04/1957  
Diritto di: Proprieta' per 1/9 (deriva dall'atto 1)
- > **5. SARNI EMANUELA**  
(CF SRNMNL49C68A463G)  
nata a ASCOLI SATRIANO (FG) il 28/03/1949  
Diritto di: Proprieta' per 1/9 (deriva dall'atto 1)
- > **6. SARNI GERARDA**  
(CF SRNGRD52M43A463C)  
nata a ASCOLI SATRIANO (FG) il 03/08/1952  
Diritto di: Proprieta' per 1/9 (deriva dall'atto 1)
- > **7. SARNI LUCIA (CF SRNL CU60A44A463G)**  
nata a ASCOLI SATRIANO (FG) il 04/01/1960  
Diritto di: Proprieta' per 1/9 (deriva dall'atto 1)
- > **8. SARNI POTITO NICOLA**  
(CF SRNPTN53S10A463N)  
nato a ASCOLI SATRIANO (FG) il 10/11/1953  
Diritto di: Proprieta' per 1/9 (deriva dall'atto 1)
- > **9. SARNI TEODORO**  
(CF SRNTDR55E24A463W)  
nato a ASCOLI SATRIANO (FG) il 24/05/1955  
Diritto di: Proprieta' per 1/9 (deriva dall'atto 1)
1. DENUNZIA (NEI PASSAGGI PER CAUSA DI MORTE) del 15/11/2010 Pubblico ufficiale SARNI Sede APRICENA (FG) - UU Sede CHIETI (CH) Registrazione Volume 9990 n. 1101 registrato in data 06/12/2016 - SUCCESSIONE INTESTATA Voltura n. 13807.3/2017 - Pratica n. FG0155975 in atti dal 15/09/2017
-

Catasto terreni  
**Visura attuale per immobile**  
Situazione degli atti informatizzati al 24/11/2021



Immobile di catasto terreni



Causali di aggiornamento ed annotazioni

---

**Informazioni riportate negli atti del catasto al 24/11/2021**

**Dati identificativi:** Comune di ASCOLI SATRIANO (A463) (FG)

Foglio 89 Particella 55

**Classamento:**

Redditi: dominicale Euro 36,68 Lire 71.028

agrario Euro 55,02 Lire 106.542

Particella con qualità: SEMINATIVO di classe 4

Superficie: 23.676 m<sup>2</sup>

**Ultimo atto di aggiornamento:** ISTRUMENTO (ATTO PUBBLICO) del 21/01/1980 in atti dal 22/12/1983 (n. 9083)

---

> **Dati identificativi**

Comune di ASCOLI SATRIANO (A463) (FG)

Foglio 89 Particella 55

Partita: 8527

Impianto meccanografico del 05/02/1976

---

> **Dati di classamento**

Redditi: dominicale Euro 36,68 Lire 71.028

agrario Euro 55,02 Lire 106.542

Particella con qualità: SEMINATIVO di classe 4

Superficie: 23.676 m<sup>2</sup>

Impianto meccanografico del 05/02/1976

---

> **Altre variazioni**

ISTRUMENTO (ATTO PUBBLICO) del 21/01/1980 in  
atti dal 22/12/1983 (n. 9083)

---

> Intestazione attuale dell'immobile - totale intestati: 1

---

> 1. MARINACCIO CARMELA  
(CF MRNCML52P54A015D)

nata a ACCADIA (FG) il 14/09/1952

Diritto di: Proprieta' per 1000/1000 (deriva dall'atto  
1)

1. Atto del 04/01/1986 Pubblico ufficiale FRANCESCO  
VASSALLI Sede DELICETO (FG) Repertorio n. 23041 -  
UR Sede FOGGIA (FG) Registrazione n. 3227  
registrato in data 16/07/1986 - Voltura n. 655686 in atti  
dal 06/04/1988

---

*Visura telematica*

*Tributi speciali: Euro 0,90*

Catasto terreni  
**Visura attuale per immobile**  
Situazione degli atti informatizzati al 24/11/2021



Immobile di catasto terreni



Causali di aggiornamento ed annotazioni

---

**Informazioni riportate negli atti del catasto al 24/11/2021**

**Dati identificativi:** Comune di ASCOLI SATRIANO (A463) (FG)

Foglio 89 Particella 56

**Classamento:**

**Redditi:** dominicale Euro 0,13 Lire 243

agrario Euro 0,19 Lire 365

Particella con qualità: SEMINATIVO di classe 4

Superficie: 81 m<sup>2</sup>

**Ultimo atto di aggiornamento:** Impianto meccanografico del 05/02/1976

---

> **Dati identificativi**

Comune di ASCOLI SATRIANO (A463) (FG)

Foglio 89 Particella 56

Partita: 3116

Impianto meccanografico del 05/02/1976

---

> **Dati di classamento**

**Redditi:** dominicale Euro 0,13 Lire 243

agrario Euro 0,19 Lire 365

Particella con qualità: SEMINATIVO di classe 4

Superficie: 81 m<sup>2</sup>

Impianto meccanografico del 05/02/1976

---

> **Intestazione attuale dell'immobile - totale intestati: 3**

---

- > **1. CARRILLO GERARDO**  
**(CF CRRGRD70P05B584H)**  
nato a CANDELA (FG) il 05/09/1970  
Diritto di: Proprieta' per 1/4 (deriva dall'atto 1)
1. TESTAMENTO OLOGRAFO del 15/09/2017  
Pubblico ufficiale PUGLIESE Sede DELICETO (FG)  
Repertorio n. 3312 - UR Sede FOGGIA (FG)  
Registrazione Volume 9990 n. 216 registrato in data  
13/03/2018 - SUCCESSIONE TESTAMENTARIA  
Voltura n. 6133.1/2018 - Pratica n. FG0052039 in atti  
dal 16/04/2018
- > **2. CARRILLO NICOLA**  
**(CF CRRNCL63A02B584K)**  
nato a CANDELA (FG) il 02/01/1963  
Diritto di: Proprieta' per 1/4 (deriva dall'atto 1)
- > **3. ZANNELLA MARIA**  
**(CF ZNNMRA33R68A015E)**  
nata a ACCADIA (FG) il 28/10/1933  
Diritto di: Proprieta' per 2/4 (deriva dall'atto 1)
- 

*Visura telematica*

*Tributi speciali: Euro 0,90*

Catasto terreni  
**Visura attuale per immobile**  
Situazione degli atti informatizzati al 24/11/2021



Immobile di catasto terreni



Causali di aggiornamento ed annotazioni

---

**Informazioni riportate negli atti del catasto al 24/11/2021**

**Dati identificativi:** Comune di ASCOLI SATRIANO (A463) (FG)

Foglio 89 Particella 67

**Classamento:**

**Redditi:** dominicale Euro 1,92 Lire 3.720

agrario Euro 1,60 Lire 3.100

Particella con qualità: SEMINATIVO di classe 3

Superficie: 620 m<sup>2</sup>

**Ultimo atto di aggiornamento:** Impianto meccanografico del 05/02/1976

---

> **Dati identificativi**

Comune di ASCOLI SATRIANO (A463) (FG)

Foglio 89 Particella 67

Partita: 3116

Impianto meccanografico del 05/02/1976

---

> **Dati di classamento**

**Redditi:** dominicale Euro 1,92 Lire 3.720

agrario Euro 1,60 Lire 3.100

Particella con qualità: SEMINATIVO di classe 3

Superficie: 620 m<sup>2</sup>

Impianto meccanografico del 05/02/1976

---



> Intestazione attuale dell'immobile - totale intestati: 3

---

> **1. CARRILLO GERARDO**  
**(CF CRRGRD70P05B584H)**  
nato a CANDELA (FG) il 05/09/1970  
Diritto di: Proprieta' per 1/4 (deriva dall'atto 1)

1. TESTAMENTO OLOGRAFO del 15/09/2017  
Pubblico ufficiale PUGLIESE Sede DELICETO (FG)  
Repertorio n. 3312 - UR Sede FOGGIA (FG)  
Registrazione Volume 9990 n. 216 registrato in data  
13/03/2018 - SUCCESSIONE TESTAMENTARIA  
Voltura n. 6133.1/2018 - Pratica n. FG0052039 in atti  
dal 16/04/2018

> **2. CARRILLO NICOLA**  
**(CF CRRNCL63A02B584K)**  
nato a CANDELA (FG) il 02/01/1963  
Diritto di: Proprieta' per 1/4 (deriva dall'atto 1)

> **3. ZANNELLA MARIA**  
**(CF ZNNMRA33R68A015E)**  
nata a ACCADIA (FG) il 28/10/1933  
Diritto di: Proprieta' per 2/4 (deriva dall'atto 1)

---

*Visura telematica*

*Tributi speciali: Euro 0,90*

Catasto terreni  
**Visura attuale per immobile**  
Situazione degli atti informatizzati al 24/11/2021

[Immobile di catasto terreni](#)[Causali di aggiornamento ed annotazioni](#)**Informazioni riportate negli atti del catasto al 24/11/2021****Dati identificativi:** Comune di ASCOLI SATRIANO (A463) (FG)  
Foglio 89 Particella 70**Classamento:**

Particella divisa in 2 porzioni

Totali particella:

Redditi: dominicale **Euro 89,47**agrario **Euro 122,90**Superficie: **52.031** m<sup>2</sup>**Il reddito dominicale è stato calcolato tenendo conto delle eventuali deduzioni indicate in tabella**

Porzione	AA	AB
Reddito dominicale	Euro 77,66	Euro 11,81
Reddito agrario	Euro 116,50	Euro 6,40
Deduzioni	-	-
Superficie m <sup>2</sup>	50.126	1.905
Qualità	SEMINATIVO	ULIVETO
Classe	4	1

**Ultimo atto di aggiornamento:** TABELLA DI VARIAZIONE del 08/03/2007 Pratica n. FG0073057 in atti dal 08/03/2007 TRASMISSIONE DATI AI SENSI DEL DECRETO 262 DEL 3 OTTOBRE 2006 (n. 5854.1/2007)**Annotazioni:** VARIAZIONE CULTURALE EX D.L. N. 262/06 - QUALITA' DICHIARATA O PARIFICATA A COLTURA PRESENTE NEL QUADRO TARIFFARIO

Direzione Provinciale di Foggia  
Ufficio Provinciale - Territorio  
Servizi Catastali

> **Dati identificativi**

Comune di **ASCOLI SATRIANO (A463) (FG)**  
Foglio **89** Particella **70**

Impianto meccanografico del 05/02/1976

> **Dati di classamento**

Particella divisa in **2** porzioni

Totali particella:

Redditi: dominicale **Euro 89,47**  
agrario **Euro 122,90**

Superficie: **52.031** m<sup>2</sup>

**Il reddito dominicale è stato calcolato tenendo conto delle eventuali deduzioni indicate in tabella**

TABELLA DI VARIAZIONE del 08/03/2007 Pratica n. FG0073057 in atti dal 08/03/2007 TRASMISSIONE DATI AI SENSI DEL DECRETO 262 DEL 3 OTTOBRE 2006 (n. 5854.1/2007)

**Annotazioni:** VARIAZIONE CULTURALE EX D.L. N. 262/06 - QUALITA` DICHIARATA O PARIFICATA A COLTURA PRESENTE NEL QUADRO TARIFFARIO

Porzione	AA	AB
Reddito dominicale	Euro 77,66	Euro 11,81
Reddito agrario	Euro 116,50	Euro 6,40
Deduzioni	-	-
Superficie m <sup>2</sup>	50.126	1.905
Qualità	SEMINATIVO	ULIVETO
Classe	4	1

> **Intestazione attuale dell'immobile - totale intestati: 1**

> **1. DI MARZIO POTITO**  
**(CF DMRPTT48B23A463T)**

nato a ASCOLI SATRIANO (FG) il 23/02/1948

Diritto di: Proprieta' per 1/1 bene personale (deriva dall'atto 1)

1. Atto del 16/04/2008 Pubblico ufficiale SIMONETTI PAOLO Sede CERIGNOLA (FG) Repertorio n. 6829 - DIVISIONE Nota presentata con Modello Unico n. 7411.2/2008 Reparto PI di FOGGIA in atti dal 05/05/2008

Visura telematica

Tributi speciali: Euro 0,90

Catasto terreni  
**Visura attuale per immobile**  
Situazione degli atti informatizzati al 24/11/2021

**Immobile di catasto terreni****Causali di aggiornamento ed annotazioni****Informazioni riportate negli atti del catasto al 24/11/2021****Dati identificativi:** Comune di ASCOLI SATRIANO (A463) (FG)  
Foglio 89 Particella 71**Classamento:**

Particella divisa in 2 porzioni

Totali particella:

Redditi: dominicale **Euro 102,51**agrario **Euro 139,51**Superficie: **58.960** m<sup>2</sup>**Il reddito dominicale è stato calcolato tenendo conto delle eventuali deduzioni indicate in tabella**

Porzione	AA	AB
Reddito dominicale	Euro 87,63	Euro 14,88
Reddito agrario	Euro 131,45	Euro 8,06
Deduzioni	-	-
Superficie m <sup>2</sup>	56.559	2.401
Qualità	SEMINATIVO	ULIVETO
Classe	4	1

**Ultimo atto di aggiornamento:** TABELLA DI VARIAZIONE del 12/12/2007 Pratica n. FG0437308 in atti dal 12/12/2007 TRASMISSIONE DATI AGEA AI SENSI DEL DL 3.10.2006 N.262 (n. 87153.1/2007)**Annotazioni:** VARIAZIONE CULTURALE ESEGUITA AI SENSI DEL DL 3.10.2006 N. 262, CONVERTITO CON MODIFICAZIONI NELLA LEGGE 24.11.2006 N. 286 (ANNO 2007) - QUALITA' DICHIARATA O PARIFICATA A COLTURA PRESENTE NEL QUADRO TARIFFARIO DEL COMUNE

### > Dati identificativi

Comune di **ASCOLI SATRIANO (A463) (FG)**  
Foglio **89** Particella **71**

Impianto meccanografico del 05/02/1976

### > Dati di classamento

Particella divisa in **2** porzioni

Totali particella:

Redditi: dominicale **Euro 102,51**

agrario **Euro 139,51**

Superficie: **58.960** m<sup>2</sup>

**Il reddito dominicale è stato calcolato tenendo conto delle eventuali deduzioni indicate in tabella**

Porzione	AA	AB
Reddito dominicale	Euro 87,63	Euro 14,88
Reddito agrario	Euro 131,45	Euro 8,06
Deduzioni	-	-
Superficie m <sup>2</sup>	56.559	2.401
Qualità	SEMINATIVO	ULIVETO
Classe	4	1

TABELLA DI VARIAZIONE del 12/12/2007 Pratica n. FG0437308 in atti dal 12/12/2007 TRASMISSIONE DATI AGEA AI SENSI DEL DL 3.10.2006 N.262 (n. 87153.1/2007)

**Annotazioni:** VARIAZIONE CULTURALE ESEGUITA AI SENSI DEL DL 3.10.2006 N. 262, CONVERTITO CON MODIFICAZIONI NELLA LEGGE 24.11.2006 N. 286 (ANNO 2007) - QUALITA' DICHIARATA O PARIFICATA A CULTURA PRESENTE NEL QUADRO TARIFFARIO DEL COMUNE

Notifica in corso con protocollo n. 7XAGEA07/1212

### > Intestazione attuale dell'immobile - totale intestati: 1

#### > 1. TURCHIARELLI ANTONIO (CF TRCNTN63P23D643F)

nato a FOGGIA (FG) il 23/09/1963

Diritto di: Proprietà per 1000/1000 (deriva dall'atto 1)

1. Atto del 14/01/1985 Pubblico ufficiale VASSALLI FRANCESCO Sede DELICETO (FG) Repertorio n. 22266 - UR Sede FOGGIA (FG) Registrazione n. 313 registrato in data 24/01/1985 - Voltura n. 293785 in atti dal 06/04/1988

Visura telematica

Tributi speciali: Euro 0,90

Catasto terreni  
**Visura attuale per immobile**  
Situazione degli atti informatizzati al 24/11/2021



Immobile di catasto terreni



Causali di aggiornamento ed annotazioni

---

**Informazioni riportate negli atti del catasto al 24/11/2021**

**Dati identificativi:** Comune di ASCOLI SATRIANO (A463) (FG)

Foglio 89 Particella 72

**Classamento:**

**Redditi:** dominicale Euro 85,82 Lire 166.164

agrario Euro 128,72 Lire 249.246

Particella con qualità: SEMINATIVO di classe 4

Superficie: 55.388 m<sup>2</sup>

**Ultimo atto di aggiornamento:** FRAZIONAMENTO del 06/02/1989 in atti dal 06/03/1990 (n. 81.1/1989)

---

> **Dati identificativi**

Comune di ASCOLI SATRIANO (A463) (FG)

Foglio 89 Particella 72

Partita: 2607

Impianto meccanografico del 05/02/1976

---

> **Dati di classamento**

**Redditi:** dominicale Euro 85,82 Lire 166.164

agrario Euro 128,72 Lire 249.246

Particella con qualità: SEMINATIVO di classe 4

Superficie: 55.388 m<sup>2</sup>

FRAZIONAMENTO del 06/02/1989 in atti dal  
06/03/1990 (n. 81.1/1989)

---

> **Intestazione attuale dell'immobile - totale intestati: 3**

---

> **1. RADOGNA FRANCESCA  
(CF RDGFNC55P70A463A)**

nata a ASCOLI SATRIANO (FG) il 30/09/1955  
Diritto di: Proprieta' per 3/9 (deriva dall'atto 1)

1. DENUNZIA (NEI PASSAGGI PER CAUSA DI MORTE) del 20/01/2020 Pubblico ufficiale RADOGNA Sede ASCOLI SATRIANO (FG) - UU Sede FOGGIA (FG) Registrazione Volume 88888 n. 293996 registrato in data 08/09/2020 - SUCCESSIONE IN MORTE DI CAMMAROSANO MARI Voltura n. 7036.1/2020 - Pratica n. FG0078970 in atti dal 11/09/2020

> **2. RADOGNA GIUSEPPINA  
(CF RDGGPP59T63A463R)**

nata a ASCOLI SATRIANO (FG) il 23/12/1959  
Diritto di: Proprieta' per 3/9 (deriva dall'atto 1)

> **3. RADOGNA POTITO  
(CF RDGPTT50T01A463T)**

nato a ASCOLI SATRIANO (FG) il 01/12/1950  
Diritto di: Proprieta' per 3/9 (deriva dall'atto 1)

---

*Visura telematica*

*Tributi speciali: Euro 0,90*

Catasto terreni  
**Visura attuale per immobile**  
Situazione degli atti informatizzati al 24/11/2021



Immobile di catasto terreni



Causali di aggiornamento ed annotazioni

Informazioni riportate negli atti del catasto al 24/11/2021

**Dati identificativi:** Comune di ASCOLI SATRIANO (A463) (FG)  
Foglio 89 Particella 75

**Classamento:**

**Redditi:** dominicale Euro 8,53 Lire 16.518  
agrario Euro 12,80 Lire 24.777

Particella con qualità: SEMINATIVO di classe 4  
Superficie: 5.506 m<sup>2</sup>

**Ultimo atto di aggiornamento:** Impianto meccanografico del 05/02/1976

> **Dati identificativi**

Comune di ASCOLI SATRIANO (A463) (FG)  
Foglio 89 Particella 75  
Partita: 2434

Impianto meccanografico del 05/02/1976

> **Dati di classamento**

**Redditi:** dominicale Euro 8,53 Lire 16.518  
agrario Euro 12,80 Lire 24.777  
Particella con qualità: SEMINATIVO di classe 4  
Superficie: 5.506 m<sup>2</sup>

Impianto meccanografico del 05/02/1976

> **Intestazione attuale dell'immobile - totale intestati: 1**

> **1. REGIONE PUGLIA (CF 80017210727)**  
Sede in BARI (BA)  
Diritto di: Proprieta' per 1000/1000 (deriva dall'atto  
1)

1. RETTIFICA DI INTESTAZIONE ALL'ATTUALITA' del  
09/05/2000 - DEL REGIONALE 537 Voltura n.  
55446.1/2000 - Pratica n. 82159 in atti dal 05/04/2002

Visura telematica

Tributi speciali: Euro 0,90



Catasto terreni  
**Visura attuale per immobile**  
Situazione degli atti informatizzati al 24/11/2021



Immobile di catasto terreni



Causali di aggiornamento ed annotazioni

---

**Informazioni riportate negli atti del catasto al 24/11/2021**

**Dati identificativi:** Comune di ASCOLI SATRIANO (A463) (FG)

Foglio 89 Particella 82

**Classamento:**

**Redditi:** dominicale Euro 3,16 Lire 6.120

agrario Euro 2,23 Lire 4.320

Particella con qualità: SEMINATIVO di classe 2

Superficie: 720 m<sup>2</sup>

**Ultimo atto di aggiornamento:** Impianto meccanografico del 05/02/1976

---

> **Dati identificativi**

Comune di ASCOLI SATRIANO (A463) (FG)

Foglio 89 Particella 82

Partita: 2434

Impianto meccanografico del 05/02/1976

---

> **Dati di classamento**

**Redditi:** dominicale Euro 3,16 Lire 6.120

agrario Euro 2,23 Lire 4.320

Particella con qualità: SEMINATIVO di classe 2

Superficie: 720 m<sup>2</sup>

Impianto meccanografico del 05/02/1976

---

> Intestazione attuale dell'immobile - totale intestati: 9

---

- > **1. SARNI ALESSANDRO**  
(CF SRNLSN47M12A463R)  
nato a ASCOLI SATRIANO (FG) il 12/08/1947  
Diritto di: Proprieta' per 1/9 (deriva dall'atto 1)
- > **2. SARNI ANGELA MARIA**  
(CF SRNNLM41B58A463E)  
nata a ASCOLI SATRIANO (FG) il 18/02/1941  
Diritto di: Proprieta' per 1/9 (deriva dall'atto 1)
- > **3. SARNI ANTONIO**  
(CF SRNNTN50P14A463H)  
nato a ASCOLI SATRIANO (FG) il 14/09/1950  
Diritto di: Proprieta' per 1/9 (deriva dall'atto 1)
- > **4. SARNI CARMINE**  
(CF SRNCMN57D30A463F)  
nato a ASCOLI SATRIANO (FG) il 30/04/1957  
Diritto di: Proprieta' per 1/9 (deriva dall'atto 1)
- > **5. SARNI EMANUELA**  
(CF SRNMNL49C68A463G)  
nata a ASCOLI SATRIANO (FG) il 28/03/1949  
Diritto di: Proprieta' per 1/9 (deriva dall'atto 1)
- > **6. SARNI GERARDA**  
(CF SRNGRD52M43A463C)  
nata a ASCOLI SATRIANO (FG) il 03/08/1952  
Diritto di: Proprieta' per 1/9 (deriva dall'atto 1)
- > **7. SARNI LUCIA (CF SRNL CU60A44A463G)**  
nata a ASCOLI SATRIANO (FG) il 04/01/1960  
Diritto di: Proprieta' per 1/9 (deriva dall'atto 1)
- > **8. SARNI POTITO NICOLA**  
(CF SRNPTN53S10A463N)  
nato a ASCOLI SATRIANO (FG) il 10/11/1953  
Diritto di: Proprieta' per 1/9 (deriva dall'atto 1)
- > **9. SARNI TEODORO**  
(CF SRNTDR55E24A463W)  
nato a ASCOLI SATRIANO (FG) il 24/05/1955  
Diritto di: Proprieta' per 1/9 (deriva dall'atto 1)
1. DENUNZIA (NEI PASSAGGI PER CAUSA DI MORTE) del 15/11/2010 Pubblico ufficiale SARNI Sede APRICENA (FG) - UU Sede CHIETI (CH) Registrazione Volume 9990 n. 1101 registrato in data 06/12/2016 - SUCCESSIONE INTESTATA Voltura n. 13807.3/2017 - Pratica n. FG0155975 in atti dal 15/09/2017

Catasto terreni  
**Visura attuale per immobile**  
Situazione degli atti informatizzati al 24/11/2021

**Immobile di catasto terreni****Causali di aggiornamento ed annotazioni****Informazioni riportate negli atti del catasto al 24/11/2021****Dati identificativi:** Comune di ASCOLI SATRIANO (A463) (FG)  
Foglio 89 Particella 83**Classamento:**

Particella divisa in 2 porzioni

Totali particella:

Redditi: dominicale **Euro 89,41**agrario **Euro 70,80**Superficie: **26.799** m<sup>2</sup>**Il reddito dominicale è stato calcolato tenendo conto delle eventuali deduzioni indicate in tabella**

Porzione	AA	AB
Reddito dominicale	Euro 76,68	Euro 12,73
Reddito agrario	Euro 63,90	Euro 6,90
Deduzioni	-	-
Superficie m <sup>2</sup>	24.745	2.054
Qualità	SEMINATIVO	ULIVETO
Classe	3	1

**Ultimo atto di aggiornamento:** TABELLA DI VARIAZIONE del 08/03/2007 Pratica n. FG0073059 in atti dal 08/03/2007 TRASMISSIONE DATI AI SENSI DEL DECRETO 262 DEL 3 OTTOBRE 2006 (n. 5856.1/2007)**Annotazioni:** VARIAZIONE CULTURALE EX D.L. N. 262/06 - QUALITA' DICHIARATA O PARIFICATA A COLTURA PRESENTE NEL QUADRO TARIFFARIO

Direzione Provinciale di Foggia  
Ufficio Provinciale - Territorio  
Servizi Catastali**> Dati identificativi**Comune di **ASCOLI SATRIANO (A463) (FG)**  
Foglio **89** Particella **83**

Impianto meccanografico del 05/02/1976

**> Dati di classamento**Particella divisa in **2** porzioni

Totali particella:

Redditi: dominicale **Euro 89,41**  
agrario **Euro 70,80**Superficie: **26.799** m<sup>2</sup>**Il reddito dominicale è stato calcolato tenendo conto delle eventuali deduzioni indicate in tabella**

TABELLA DI VARIAZIONE del 08/03/2007 Pratica n. FG0073059 in atti dal 08/03/2007 TRASMISSIONE DATI AI SENSI DEL DECRETO 262 DEL 3 OTTOBRE 2006 (n. 5856.1/2007)

**Annotazioni:** VARIAZIONE CULTURALE EX D.L. N. 262/06 - QUALITA` DICHIARATA O PARIFICATA A COLTURA PRESENTE NEL QUADRO TARIFFARIO

Porzione	AA	AB
Reddito dominicale	Euro 76,68	Euro 12,73
Reddito agrario	Euro 63,90	Euro 6,90
Deduzioni	-	-
Superficie m <sup>2</sup>	24.745	2.054
Qualità	SEMINATIVO	ULIVETO
Classe	3	1

**> Intestazione attuale dell'immobile - totale intestati: 1****> 1. MARINACCIO CARMELA (CF MRNCML52P54A015D)**

nata a ACCADIA (FG) il 14/09/1952

Diritto di: Proprieta' per 1000/1000 (deriva dall'atto 1)

1. Atto del 04/01/1986 Pubblico ufficiale FRANCESCO VASSALLI Sede DELICETO (FG) Repertorio n. 23041 - UR Sede FOGGIA (FG) Registrazione n. 3227 registrato in data 16/07/1986 - Voltura n. 655686 in atti dal 06/04/1988

*Visura telematica**Tributi speciali: Euro 0,90*

Catasto terreni  
**Visura attuale per immobile**  
Situazione degli atti informatizzati al 24/11/2021



Immobile di catasto terreni



Causali di aggiornamento ed annotazioni

---

**Informazioni riportate negli atti del catasto al 24/11/2021**

**Dati identificativi:** Comune di ASCOLI SATRIANO (A463) (FG)

Foglio 89 Particella 84

**Classamento:**

**Redditi:** dominicale Euro 135,91 Lire 263.160

agrario Euro 113,26 Lire 219.300

Particella con qualità: SEMINATIVO di classe 3

Superficie: 43.860 m<sup>2</sup>

**Ultimo atto di aggiornamento:** Impianto meccanografico del 05/02/1976

---

> **Dati identificativi**

Comune di ASCOLI SATRIANO (A463) (FG)

Foglio 89 Particella 84

Partita: 3116

Impianto meccanografico del 05/02/1976

---

> **Dati di classamento**

**Redditi:** dominicale Euro 135,91 Lire 263.160

agrario Euro 113,26 Lire 219.300

Particella con qualità: SEMINATIVO di classe 3

Superficie: 43.860 m<sup>2</sup>

Impianto meccanografico del 05/02/1976

> **Intestazione attuale dell'immobile - totale intestati: 3**

---

- > **1. CARRILLO GERARDO**  
**(CF CRRGRD70P05B584H)**  
nato a CANDELA (FG) il 05/09/1970  
Diritto di: Proprieta' per 1/4 (deriva dall'atto 1)
1. TESTAMENTO OLOGRAFO del 15/09/2017  
Pubblico ufficiale PUGLIESE Sede DELICETO (FG)  
Repertorio n. 3312 - UR Sede FOGGIA (FG)  
Registrazione Volume 9990 n. 216 registrato in data  
13/03/2018 - SUCCESSIONE TESTAMENTARIA  
Voltura n. 6133.1/2018 - Pratica n. FG0052039 in atti  
dal 16/04/2018
- > **2. CARRILLO NICOLA**  
**(CF CRRNCL63A02B584K)**  
nato a CANDELA (FG) il 02/01/1963  
Diritto di: Proprieta' per 1/4 (deriva dall'atto 1)
- > **3. ZANNELLA MARIA**  
**(CF ZNNMRA33R68A015E)**  
nata a ACCADIA (FG) il 28/10/1933  
Diritto di: Proprieta' per 2/4 (deriva dall'atto 1)
- 

*Visura telematica*

*Tributi speciali: Euro 0,90*

## Visura per immobile

### Situazione degli atti informatizzati al 01/09/2021

<b>Dati della richiesta</b>	<b>Comune di ASCOLI SATRIANO ( Codice: A463)</b>
	<b>Provincia di FOGGIA</b>
<b>Catasto Terreni</b>	<b>Foglio: 89 Particella: 91</b>

#### Immobile

N.	DATI IDENTIFICATIVI			DATI CLASSAMENTO					DATI DERIVANTI DA	
	Foglio	Particella	Sub	Porz	Qualità Classe	Superficie(m <sup>2</sup> )	Deduz	Reddito		
						ha are ca			Dominicale	Agrario
1	89	91		-	SEMINATIVO 3	21 93		Euro 6,80 L. 13.158	Euro 5,66 L. 10.965	Impianto meccanografico del 05/02/1976
<b>Notifica</b>						<b>Partita</b>				

#### INTESTATO

N.	DATI ANAGRAFICI	CODICE FISCALE	DIRITTI E ONERI REALI
1	REGIONE PUGLIA con sede in BARI	80017210727*	(1) Proprieta` per 1000/1000
<b>DATI DERIVANTI DA</b>		RETTIFICA DI INTESTAZIONE ALL'ATTUALITA' del 09/05/2000 protocollo n. 82159 in atti dal 05/04/2002 Registrazione: Sede: DEL REGIONALE 537 (n. 55446.1/2000)	

Unità immobiliari n. 1

Tributi erariali: Euro 0,90

Visura telematica

\* Codice Fiscale Validato in Anagrafe Tributaria

Catasto terreni  
**Visura attuale per immobile**  
Situazione degli atti informatizzati al 24/11/2021

**Immobile di catasto terreni****Causali di aggiornamento ed annotazioni****Informazioni riportate negli atti del catasto al 24/11/2021****Dati identificativi:** Comune di ASCOLI SATRIANO (A463) (FG)  
Foglio 89 Particella 128**Classamento:**

Particella divisa in 2 porzioni

Totali particella:

Redditi: dominicale **Euro 38,69**agrario **Euro 22,96**Superficie: 7.055 m<sup>2</sup>**Il reddito dominicale è stato calcolato tenendo conto delle eventuali deduzioni indicate in tabella**

Porzione	AA	AB
Reddito dominicale	Euro 12,21	Euro 26,48
Reddito agrario	Euro 8,62	Euro 14,34
Deduzioni	-	-
Superficie m <sup>2</sup>	2.782	4.273
Qualità	SEMINATIVO	ULIVETO
Classe	2	1

**Ultimo atto di aggiornamento:** TABELLA DI VARIAZIONE del 12/12/2007 Pratica n. FG0437309 in atti dal 12/12/2007 TRASMISSIONE DATI AGEA AI SENSI DEL DL 3.10.2006 N.262 (n. 87154.1/2007)**Annotazioni:** VARIAZIONE CULTURALE ESEGUITA AI SENSI DEL DL 3.10.2006 N. 262, CONVERTITO CON MODIFICAZIONI NELLA LEGGE 24.11.2006 N. 286 (ANNO 2007) - QUALITA' DICHIARATA O PARIFICATA A COLTURA PRESENTE NEL QUADRO TARIFFARIO DEL COMUNE



Direzione Provinciale di Foggia  
Ufficio Provinciale - Territorio  
Servizi Catastali**> Dati identificativi**Comune di **ASCOLI SATRIANO (A463) (FG)**  
Foglio **89** Particella **128**

Impianto meccanografico del 05/02/1976

**> Dati di classamento**Particella divisa in **2** porzioni

Totali particella:

Redditi: dominicale **Euro 38,69**agrario **Euro 22,96**Superficie: **7.055** m<sup>2</sup>**Il reddito dominicale è stato calcolato tenendo conto delle eventuali deduzioni indicate in tabella**

Porzione	AA	AB
Reddito dominicale	Euro 12,21	Euro 26,48
Reddito agrario	Euro 8,62	Euro 14,34
Deduzioni	-	-
Superficie m <sup>2</sup>	2.782	4.273
Qualità	SEMINATIVO	ULIVETO
Classe	2	1

TABELLA DI VARIAZIONE del 12/12/2007 Pratica n. FG0437309 in atti dal 12/12/2007 TRASMISSIONE DATI AGEA AI SENSI DEL DL 3.10.2006 N.262 (n. 87154.1/2007)

**Annotazioni:** VARIAZIONE CULTURALE ESEGUITA AI SENSI DEL DL 3.10.2006 N. 262, CONVERTITO CON MODIFICAZIONI NELLA LEGGE 24.11.2006 N. 286 (ANNO 2007) - QUALITÀ DICHIARATA O PARIFICATA A CULTURA PRESENTE NEL QUADRO TARIFFARIO DEL COMUNE

Notifica in corso con protocollo n. 7XAGEA07/1212

> Intestazione attuale dell'immobile - totale intestati: 3

---

- > **1. CARRILLO GERARDO**  
**(CF CRRGRD70P05B584H)**  
nato a CANDELA (FG) il 05/09/1970  
Diritto di: Proprieta' per 1/4 (deriva dall'atto 1)
1. TESTAMENTO OLOGRAFO del 15/09/2017  
Pubblico ufficiale PUGLIESE Sede DELICETO (FG)  
Repertorio n. 3312 - UR Sede FOGGIA (FG)  
Registrazione Volume 9990 n. 216 registrato in data  
13/03/2018 - SUCCESSIONE TESTAMENTARIA  
Voltura n. 6133.1/2018 - Pratica n. FG0052039 in atti  
dal 16/04/2018
- > **2. CARRILLO NICOLA**  
**(CF CRRNCL63A02B584K)**  
nato a CANDELA (FG) il 02/01/1963  
Diritto di: Proprieta' per 1/4 (deriva dall'atto 1)
- > **3. ZANNELLA MARIA**  
**(CF ZNNMRA33R68A015E)**  
nata a ACCADIA (FG) il 28/10/1933  
Diritto di: Proprieta' per 2/4 (deriva dall'atto 1)
- 

*Visura telematica*

*Tributi speciali: Euro 0,90*

Catasto terreni  
**Visura attuale per immobile**  
Situazione degli atti informatizzati al 24/11/2021



Immobile di catasto terreni



Causali di aggiornamento ed annotazioni

**Informazioni riportate negli atti del catasto al 24/11/2021**

**Dati identificativi:** Comune di ASCOLI SATRIANO (A463) (FG)

Foglio 89 Particella 139

**Classamento:**

**Redditi:** dominicale Euro 20,90

agrario Euro 14,75

Particella con qualità: SEMINATIVO di classe 2

Superficie: 4.760 m<sup>2</sup>

**Ultimo atto di aggiornamento:** TABELLA DI VARIAZIONE del 12/12/2007 Pratica n. FG0437310 in atti dal 12/12/2007 TRASMISSIONE DATI AGEA AI SENSI DEL DL 3.10.2006 N.262 (n. 87155.1/2007)

**Annotazioni:** VARIAZIONE CULTURALE ESEGUITA AI SENSI DEL DL 3.10.2006 N. 262, CONVERTITO CON MODIFICAZIONI NELLA LEGGE 24.11.2006 N. 286 (ANNO 2007) - QUALITA' DICHIARATA O PARIFICATA A COLTURA PRESENTE NEL QUADRO TARIFFARIO DEL COMUNE

> **Dati identificativi**

Comune di ASCOLI SATRIANO (A463) (FG)

Foglio 89 Particella 139

Impianto meccanografico del 05/02/1976

> **Dati di classamento**

**Redditi:** dominicale Euro 20,90

agrario Euro 14,75

Particella con qualità: SEMINATIVO di classe 2

Superficie: 4.760 m<sup>2</sup>

TABELLA DI VARIAZIONE del 12/12/2007 Pratica n. FG0437310 in atti dal 12/12/2007 TRASMISSIONE DATI AGEA AI SENSI DEL DL 3.10.2006 N.262 (n. 87155.1/2007)

**Annotazioni:** VARIAZIONE CULTURALE ESEGUITA AI SENSI DEL DL 3.10.2006 N. 262, CONVERTITO CON MODIFICAZIONI NELLA LEGGE 24.11.2006 N. 286 (ANNO 2007) - QUALITA' DICHIARATA O PARIFICATA A COLTURA PRESENTE NEL QUADRO TARIFFARIO DEL COMUNE

Notifica in corso con protocollo n. 7XAGEA07/1212

> **Intestazione attuale dell'immobile - totale intestati: 3**

---

> **1. RADOGNA FRANCESCA  
(CF RDGFNC55P70A463A)**

nata a ASCOLI SATRIANO (FG) il 30/09/1955  
Diritto di: Proprieta' per 3/9 (deriva dall'atto 1)

1. DENUNZIA (NEI PASSAGGI PER CAUSA DI MORTE) del 20/01/2020 Pubblico ufficiale RADOGNA Sede ASCOLI SATRIANO (FG) - UU Sede FOGGIA (FG) Registrazione Volume 88888 n. 293996 registrato in data 08/09/2020 - SUCCESSIONE IN MORTE DI CAMMAROSANO MARI Voltura n. 7036.1/2020 - Pratica n. FG0078970 in atti dal 11/09/2020

> **2. RADOGNA GIUSEPPINA  
(CF RDGGPP59T63A463R)**

nata a ASCOLI SATRIANO (FG) il 23/12/1959  
Diritto di: Proprieta' per 3/9 (deriva dall'atto 1)

> **3. RADOGNA POTITO  
(CF RDGPTT50T01A463T)**

nato a ASCOLI SATRIANO (FG) il 01/12/1950  
Diritto di: Proprieta' per 3/9 (deriva dall'atto 1)

---

*Visura telematica*

*Tributi speciali: Euro 0,90*

Catasto terreni  
**Visura attuale per immobile**  
Situazione degli atti informatizzati al 24/11/2021



Immobile di catasto terreni



Causali di aggiornamento ed annotazioni

**Informazioni riportate negli atti del catasto al 24/11/2021**

**Dati identificativi:** Comune di ASCOLI SATRIANO (A463) (FG)

Foglio 89 Particella 164

**Classamento:**

**Redditi:** dominicale Euro 14,93

agrario Euro 10,54

Particella con qualità: SEMINATIVO di classe 2

Superficie: 3.400 m<sup>2</sup>

**Ultimo atto di aggiornamento:** TABELLA DI VARIAZIONE del 12/12/2007 Pratica n. FG0437315 in atti dal 12/12/2007 TRASMISSIONE DATI AGEA AI SENSI DEL DL 3.10.2006 N.262 (n. 87160.1/2007)

**Annotazioni:** VARIAZIONE CULTURALE ESEGUITA AI SENSI DEL DL 3.10.2006 N. 262, CONVERTITO CON MODIFICAZIONI NELLA LEGGE 24.11.2006 N. 286 (ANNO 2007) - QUALITA' DICHIARATA O PARIFICATA A COLTURA PRESENTE NEL QUADRO TARIFFARIO DEL COMUNE

> **Dati identificativi**

Comune di ASCOLI SATRIANO (A463) (FG)

Foglio 89 Particella 164

Impianto meccanografico del 05/02/1976

> **Dati di classamento**

**Redditi:** dominicale Euro 14,93

agrario Euro 10,54

Particella con qualità: SEMINATIVO di classe 2

Superficie: 3.400 m<sup>2</sup>

TABELLA DI VARIAZIONE del 12/12/2007 Pratica n. FG0437315 in atti dal 12/12/2007 TRASMISSIONE DATI AGEA AI SENSI DEL DL 3.10.2006 N.262 (n. 87160.1/2007)

**Annotazioni:** VARIAZIONE CULTURALE ESEGUITA AI SENSI DEL DL 3.10.2006 N. 262, CONVERTITO CON MODIFICAZIONI NELLA LEGGE 24.11.2006 N. 286 (ANNO 2007) - QUALITA' DICHIARATA O PARIFICATA A COLTURA PRESENTE NEL QUADRO TARIFFARIO DEL COMUNE

Notifica in corso con protocollo n. 7XAGEA07/1212

> **Intestazione attuale dell'immobile - totale intestati: 3**

---

> **1. RADOGNA FRANCESCA  
(CF RDGFNC55P70A463A)**

nata a ASCOLI SATRIANO (FG) il 30/09/1955  
Diritto di: Proprieta' per 3/9 (deriva dall'atto 1)

1. DENUNZIA (NEI PASSAGGI PER CAUSA DI MORTE) del 20/01/2020 Pubblico ufficiale RADOGNA Sede ASCOLI SATRIANO (FG) - UU Sede FOGGIA (FG) Registrazione Volume 88888 n. 293996 registrato in data 08/09/2020 - SUCCESSIONE IN MORTE DI CAMMAROSANO MARI Voltura n. 7036.1/2020 - Pratica n. FG0078970 in atti dal 11/09/2020

> **2. RADOGNA GIUSEPPINA  
(CF RDGGPP59T63A463R)**

nata a ASCOLI SATRIANO (FG) il 23/12/1959  
Diritto di: Proprieta' per 3/9 (deriva dall'atto 1)

> **3. RADOGNA POTITO  
(CF RDGPTT50T01A463T)**

nato a ASCOLI SATRIANO (FG) il 01/12/1950  
Diritto di: Proprieta' per 3/9 (deriva dall'atto 1)

---

*Visura telematica*

*Tributi speciali: Euro 0,90*

Catasto terreni  
**Visura attuale per immobile**  
Situazione degli atti informatizzati al 24/11/2021



Immobile di catasto terreni



Causali di aggiornamento ed annotazioni

**Informazioni riportate negli atti del catasto al 24/11/2021**

**Dati identificativi:** Comune di ASCOLI SATRIANO (A463) (FG)

Foglio 89 Particella 206

**Classamento:**

**Redditi:** dominicale Euro 17,20 Lire 33.300

agrario Euro 25,80 Lire 49.950

Particella con qualità: SEMINATIVO di classe 4

Superficie: 11.100 m<sup>2</sup>

**Ultimo atto di aggiornamento:** FRAZIONAMENTO del 05/12/1988 in atti dal 06/03/1990 (n. 54.1/1988)

> **Dati identificativi**

Comune di ASCOLI SATRIANO (A463) (FG)

Foglio 89 Particella 206

Partita: 2434

FRAZIONAMENTO del 05/12/1988 in atti dal  
06/03/1990 (n. 54.1/1988)

> **Dati di classamento**

**Redditi:** dominicale Euro 17,20 Lire 33.300

agrario Euro 25,80 Lire 49.950

Particella con qualità: SEMINATIVO di classe 4

Superficie: 11.100 m<sup>2</sup>

FRAZIONAMENTO del 05/12/1988 in atti dal  
06/03/1990 (n. 54.1/1988)

> **Intestazione attuale dell'immobile - totale intestati: 1**

> **1. DI MARZIO POTITO**  
**(CF DMRPTT48B23A463T)**

nato a ASCOLI SATRIANO (FG) il 23/02/1948

Diritto di: Proprieta' per 1/1 in regime di comunione  
dei beni (deriva dall'atto 1)

1. Atto del 30/10/2019 Pubblico ufficiale BONADIES  
LUCA Sede ASCOLI SATRIANO (FG) Repertorio n.  
3337 - COMPRAVENDITA Nota presentata con Modello  
Unico n. 18304.1/2019 Reparto PI di FOGGIA in atti dal  
13/11/2019



Direzione Provinciale di Foggia  
Ufficio Provinciale - Territorio  
Servizi Catastali

Data: 24/11/2021  
Ora: 11:38:59  
Numero Pratica: T137360/2021  
Pag: 2 - Fine

*Tributi speciali: Euro 0,90*



## Visura per immobile

### Situazione degli atti informatizzati al 01/09/2021

<b>Dati della richiesta</b>	<b>Comune di ASCOLI SATRIANO ( Codice: A463)</b>
	<b>Provincia di FOGGIA</b>
<b>Catasto Terreni</b>	<b>Foglio: 89 Particella: 207</b>

#### Immobile

N.	DATI IDENTIFICATIVI			DATI CLASSAMENTO					DATI DERIVANTI DA	
	Foglio	Particella	Sub	Porz	Qualità Classe	Superficie(m <sup>2</sup> )	Deduz	Reddito		
						ha are ca			Dominicale	Agrario
1	89	207		-	SEMINATIVO 4	23 37		Euro 3,62 L. 7.011	Euro 5,43 L. 10.517	<b>FRAZIONAMENTO del 05/12/1988 in atti dal 06/03/1990 (n. 54.1/1988)</b>
<b>Notifica</b>						<b>Partita</b>				

#### INTESTATO

N.	DATI ANAGRAFICI	CODICE FISCALE	DIRITTI E ONERI REALI
1	REGIONE PUGLIA con sede in BARI	80017210727*	(1) Proprieta` per 1000/1000
<b>DATI DERIVANTI DA</b>	<b>RETTIFICA DI INTESTAZIONE ALL'ATTUALITA' del 04/04/2000 protocollo n. 80692 in atti dal 04/04/2002 Registrazione: Sede: RETTIFICA D'UFFICIO (n. 5925.1/2002)</b>		

Unità immobiliari n. 1

Tributi erariali: Euro 0,90

Visura telematica

\* Codice Fiscale Validato in Anagrafe Tributaria

Catasto terreni  
**Visura attuale per immobile**  
Situazione degli atti informatizzati al 24/11/2021



Immobile di catasto terreni



Causali di aggiornamento ed annotazioni

---

**Informazioni riportate negli atti del catasto al 24/11/2021**

**Dati identificativi:** Comune di ASCOLI SATRIANO (A463) (FG)

Foglio 89 Particella 208

**Classamento:**

**Redditi:** dominicale Euro 1,19 Lire 2.298

agrario Euro 1,78 Lire 3.447

Particella con qualità: SEMINATIVO di classe 4

Superficie: 766 m<sup>2</sup>

**Ultimo atto di aggiornamento:** FRAZIONAMENTO del 06/02/1989 in atti dal 06/03/1990 (n. 81.1/1989)

---

> **Dati identificativi**

Comune di ASCOLI SATRIANO (A463) (FG)

Foglio 89 Particella 208

Partita: 2607

FRAZIONAMENTO del 06/02/1989 in atti dal  
06/03/1990 (n. 81.1/1989)

---

> **Dati di classamento**

**Redditi:** dominicale Euro 1,19 Lire 2.298

agrario Euro 1,78 Lire 3.447

Particella con qualità: SEMINATIVO di classe 4

Superficie: 766 m<sup>2</sup>

FRAZIONAMENTO del 06/02/1989 in atti dal  
06/03/1990 (n. 81.1/1989)

---

> Intestazione attuale dell'immobile - totale intestati: 3

---

> 1. **RADOGNA FRANCESCA**  
(CF RDGFNC55P70A463A)

nata a ASCOLI SATRIANO (FG) il 30/09/1955  
Diritto di: Proprieta' per 3/9 (deriva dall'atto 1)

1. DENUNZIA (NEI PASSAGGI PER CAUSA DI MORTE) del 20/01/2020 Pubblico ufficiale RADOGNA Sede ASCOLI SATRIANO (FG) - UU Sede FOGGIA (FG) Registrazione Volume 88888 n. 293996 registrato in data 08/09/2020 - SUCCESSIONE IN MORTE DI CAMMAROSANO MARI Voltura n. 7036.1/2020 - Pratica n. FG0078970 in atti dal 11/09/2020

> 2. **RADOGNA GIUSEPPINA**  
(CF RDGGPP59T63A463R)

nata a ASCOLI SATRIANO (FG) il 23/12/1959  
Diritto di: Proprieta' per 3/9 (deriva dall'atto 1)

> 3. **RADOGNA POTITO**  
(CF RDGPTT50T01A463T)

nato a ASCOLI SATRIANO (FG) il 01/12/1950  
Diritto di: Proprieta' per 3/9 (deriva dall'atto 1)

---

*Visura telematica*

*Tributi speciali: Euro 0,90*

Catasto terreni  
**Visura attuale per immobile**  
Situazione degli atti informatizzati al 24/11/2021



Immobile di catasto terreni



Causali di aggiornamento ed annotazioni

---

**Informazioni riportate negli atti del catasto al 24/11/2021**

**Dati identificativi:** Comune di ASCOLI SATRIANO (A463) (FG)

Foglio 89 Particella 209

**Classamento:**

Redditi: dominicale Euro 0,49

agrario Euro 0,35

Particella con qualità: SEMINATIVO di classe 2

Superficie: 112 m<sup>2</sup>

**Ultimo atto di aggiornamento:** TABELLA DI VARIAZIONE del 14/12/2011 Pratica n. FG0354070 in atti dal 14/12/2011 TRASMISSIONE DATI AGEA AI SENSI DEL DL 3.10.2006 N.262 (n. 10973.1/2011)

**Annotazioni:** VARIAZIONE CULTURALE ESEGUITA AI SENSI DEL DL 3.10.2006 N. 262, CONVERTITO CON MODIFICAZIONI NELLA LEGGE 24.11.2006 N. 286 E SUCCESSIVE MODIFICAZIONI (ANNO 2011)

---

> **Dati identificativi**

Comune di ASCOLI SATRIANO (A463) (FG)

Foglio 89 Particella 209

FRAZIONAMENTO del 06/02/1989 in atti dal 06/03/1990 (n. 81.2/1989)

---

> **Dati di classamento**

Redditi: dominicale Euro 0,49

agrario Euro 0,35

Particella con qualità: SEMINATIVO di classe 2

Superficie: 112 m<sup>2</sup>

TABELLA DI VARIAZIONE del 14/12/2011 Pratica n. FG0354070 in atti dal 14/12/2011 TRASMISSIONE DATI AGEA AI SENSI DEL DL 3.10.2006 N.262 (n. 10973.1/2011)

**Annotazioni:** VARIAZIONE CULTURALE ESEGUITA AI SENSI DEL DL 3.10.2006 N. 262, CONVERTITO CON MODIFICAZIONI NELLA LEGGE 24.11.2006 N. 286 E SUCCESSIVE MODIFICAZIONI (ANNO 2011)

Notifica in corso con protocollo n. 11XAGEA07/1412

---

> **Intestazione attuale dell'immobile - totale intestati: 3**

---

> **1. RADOGNA FRANCESCA  
(CF RDGFNC55P70A463A)**

nata a ASCOLI SATRIANO (FG) il 30/09/1955  
Diritto di: Proprieta' per 3/9 (deriva dall'atto 1)

1. DENUNZIA (NEI PASSAGGI PER CAUSA DI MORTE) del 20/01/2020 Pubblico ufficiale RADOGNA Sede ASCOLI SATRIANO (FG) - UU Sede FOGGIA (FG) Registrazione Volume 88888 n. 293996 registrato in data 08/09/2020 - SUCCESSIONE IN MORTE DI CAMMAROSANO MARI Voltura n. 7036.1/2020 - Pratica n. FG0078970 in atti dal 11/09/2020

> **2. RADOGNA GIUSEPPINA  
(CF RDGGPP59T63A463R)**

nata a ASCOLI SATRIANO (FG) il 23/12/1959  
Diritto di: Proprieta' per 3/9 (deriva dall'atto 1)

> **3. RADOGNA POTITO  
(CF RDGPTT50T01A463T)**

nato a ASCOLI SATRIANO (FG) il 01/12/1950  
Diritto di: Proprieta' per 3/9 (deriva dall'atto 1)

---

*Visura telematica*

*Tributi speciali: Euro 0,90*

Catasto terreni  
**Visura attuale per immobile**  
Situazione degli atti informatizzati al 24/11/2021



Immobile di catasto terreni



Causali di aggiornamento ed annotazioni

---

**Informazioni riportate negli atti del catasto al 24/11/2021**

**Dati identificativi:** Comune di ASCOLI SATRIANO (A463) (FG)

Foglio 89 Particella 226

**Classamento:**

**Redditi:** dominicale Euro 29,21 Lire 56.565

agrario Euro 43,82 Lire 84.848

Particella con qualità: SEMINATIVO di classe 4

Superficie: 18.855 m<sup>2</sup>

**Ultimo atto di aggiornamento:** FRAZIONAMENTO del 26/05/1997 in atti dal 26/05/1997 (n. 993.1/1997)

---

> **Dati identificativi**

Comune di ASCOLI SATRIANO (A463) (FG)

Foglio 89 Particella 226

Partita: 10869

FRAZIONAMENTO del 26/05/1997 in atti dal  
26/05/1997 (n. 993.1/1997)

---

> **Dati di classamento**

**Redditi:** dominicale Euro 29,21 Lire 56.565

agrario Euro 43,82 Lire 84.848

Particella con qualità: SEMINATIVO di classe 4

Superficie: 18.855 m<sup>2</sup>

FRAZIONAMENTO del 26/05/1997 in atti dal  
26/05/1997 (n. 993.1/1997)

> **Intestazione attuale dell'immobile - totale intestati: 3**

---

> **1. RADOGNA FRANCESCA  
(CF RDGFNC55P70A463A)**

nata a ASCOLI SATRIANO (FG) il 30/09/1955  
Diritto di: Proprieta' per 3/9 (deriva dall'atto 1)

1. DENUNZIA (NEI PASSAGGI PER CAUSA DI MORTE) del 20/01/2020 Pubblico ufficiale RADOGNA Sede ASCOLI SATRIANO (FG) - UU Sede FOGGIA (FG) Registrazione Volume 88888 n. 293996 registrato in data 08/09/2020 - SUCCESSIONE IN MORTE DI CAMMAROSANO MARI Voltura n. 7036.1/2020 - Pratica n. FG0078970 in atti dal 11/09/2020

> **2. RADOGNA GIUSEPPINA  
(CF RDGGPP59T63A463R)**

nata a ASCOLI SATRIANO (FG) il 23/12/1959  
Diritto di: Proprieta' per 3/9 (deriva dall'atto 1)

> **3. RADOGNA POTITO  
(CF RDGPTT50T01A463T)**

nato a ASCOLI SATRIANO (FG) il 01/12/1950  
Diritto di: Proprieta' per 3/9 (deriva dall'atto 1)

---

*Visura telematica*

*Tributi speciali: Euro 0,90*

Catasto terreni  
**Visura attuale per immobile**  
Situazione degli atti informatizzati al 24/11/2021



Immobile di catasto terreni



Causali di aggiornamento ed annotazioni

---

**Informazioni riportate negli atti del catasto al 24/11/2021**

**Dati identificativi:** Comune di ASCOLI SATRIANO (A463) (FG)  
Foglio 89 Particella 227

**Classamento:**

**Redditi:** dominicale Euro 54,11 Lire 104.769  
agrario Euro 81,16 Lire 157.154

Particella con qualità: SEMINATIVO di classe 4

Superficie: 34.923 m<sup>2</sup>

**Ultimo atto di aggiornamento:** FRAZIONAMENTO del 26/05/1997 in atti dal 26/05/1997 (n. 993.1/1997)

---

> **Dati identificativi**

Comune di ASCOLI SATRIANO (A463) (FG)  
Foglio 89 Particella 227  
Partita: 10869

FRAZIONAMENTO del 26/05/1997 in atti dal  
26/05/1997 (n. 993.1/1997)

---

> **Dati di classamento**

**Redditi:** dominicale Euro 54,11 Lire 104.769  
agrario Euro 81,16 Lire 157.154  
Particella con qualità: SEMINATIVO di classe 4  
Superficie: 34.923 m<sup>2</sup>

FRAZIONAMENTO del 26/05/1997 in atti dal  
26/05/1997 (n. 993.1/1997)

---



> Intestazione attuale dell'immobile - totale intestati: 3

---

> 1. **RADOGNA FRANCESCA**  
(CF RDGFNC55P70A463A)

nata a ASCOLI SATRIANO (FG) il 30/09/1955  
Diritto di: Proprieta' per 3/9 (deriva dall'atto 1)

1. DENUNZIA (NEI PASSAGGI PER CAUSA DI MORTE) del 20/01/2020 Pubblico ufficiale RADOGNA Sede ASCOLI SATRIANO (FG) - UU Sede FOGGIA (FG) Registrazione Volume 88888 n. 293996 registrato in data 08/09/2020 - SUCCESSIONE IN MORTE DI CAMMAROSANO MARI Voltura n. 7036.1/2020 - Pratica n. FG0078970 in atti dal 11/09/2020

> 2. **RADOGNA GIUSEPPINA**  
(CF RDGGPP59T63A463R)

nata a ASCOLI SATRIANO (FG) il 23/12/1959  
Diritto di: Proprieta' per 3/9 (deriva dall'atto 1)

> 3. **RADOGNA POTITO**  
(CF RDGPTT50T01A463T)

nato a ASCOLI SATRIANO (FG) il 01/12/1950  
Diritto di: Proprieta' per 3/9 (deriva dall'atto 1)

---

*Visura telematica*

*Tributi speciali: Euro 0,90*

## Visura per immobile

### Situazione degli atti informatizzati al 01/09/2021

<b>Dati della richiesta</b>	<b>Comune di ASCOLI SATRIANO ( Codice: A463)</b>
	<b>Provincia di FOGGIA</b>
<b>Catasto Terreni</b>	<b>Foglio: 90 Particella: 1</b>

#### Immobile

N.	DATI IDENTIFICATIVI			DATI CLASSAMENTO						DATI DERIVANTI DA		
	Foglio	Particella	Sub	Porz	Qualità Classe	Superficie(m <sup>2</sup> )			Deduz		Reddito	
						ha	are	ca			Dominicale	Agrario
1	90	1		-	SEMINATIVO 3	8	31	55		Euro 257,68	Euro 214,73	<b>VOLTURA D'UFFICIO del 16/07/1991 protocollo n. FG0118051 in atti dal 11/07/2017 RETT. DATI AN.-IST.116339/17 (n. 11088.1/2017)</b>
<b>Notifica</b>				<b>Partita</b>								
<b>Riserve</b>				3 Errate generalita' in atti								

#### INTESTATO

N.	DATI ANAGRAFICI	CODICE FISCALE	DIRITTI E ONERI REALI
1	ALBERTACCI Fabrizio nato a ROMA il 23/01/1970	LBRFRZ70A23H501U*	(1) Proprieta' per 1/1
<b>DATI DERIVANTI DA</b>		DENUNZIA (NEI PASSAGGI PER CAUSA DI MORTE) del 22/06/2017 protocollo n. FG0174043 in atti dal 10/10/2017 Rogante: ALBERTACCI Sede: ARIZZANO Registrazione: UU Sede: ROMA Volume: 9990 n: 1796 del 09/08/2017 SUCCESSIONE DI ALBERTACCI ANTONIO (n. 15112.1/2017)	

Unità immobiliari n. 1

Tributi erariali: Euro 0,90

Visura telematica

\* Codice Fiscale Validato in Anagrafe Tributaria

## Visura per immobile

### Situazione degli atti informatizzati al 01/09/2021

<b>Dati della richiesta</b>	<b>Comune di ASCOLI SATRIANO ( Codice: A463)</b>
	<b>Provincia di FOGGIA</b>
<b>Catasto Terreni</b>	<b>Foglio: 90 Particella: 3</b>

#### Immobile

N.	DATI IDENTIFICATIVI			DATI CLASSAMENTO						DATI DERIVANTI DA		
	Foglio	Particella	Sub	Porz	Qualità Classe	Superficie(m <sup>2</sup> )			Deduz		Reddito	
						ha	are	ca			Dominicale	Agrario
<b>1</b>	<b>90</b>	<b>3</b>		-	<b>SEMINATIVO 3</b>	<b>10</b>	<b>12</b>	<b>20</b>		<b>Euro 313,65</b>	<b>Euro 261,38</b>	<b>Impianto meccanografico del 05/02/1976</b>
										<b>L. 607.320</b>	<b>L. 506.100</b>	
<b>Notifica</b>						<b>Partita</b>						

#### INTESTATO

N.	DATI ANAGRAFICI	CODICE FISCALE	DIRITTI E ONERI REALI
1	SOCIETA` AGRICOLA SEMPLICE CARRILLO con sede in CANDELA	03497460711*	(1) Proprieta` per 1/1
<b>DATI DERIVANTI DA</b>		VOLTURA D'UFFICIO del 11/02/2008 protocollo n. FG0058822 Voltura in atti dal 14/02/2008 Repertorio n.: 6482 Rogante: SIMONETTI PAOLO Sede: CERIGNOLA Registrazione: Sede: CANC. PASS. INTERM. DA ESAM. TR.2642-1 (n. 3266.1/2008)	

Unità immobiliari n. 1

Tributi erariali: Euro 0,90

Visura telematica

\* Codice Fiscale Validato in Anagrafe Tributaria

# Visura per immobile

## Situazione degli atti informatizzati al 01/09/2021

<b>Dati della richiesta</b>	<b>Comune di ASCOLI SATRIANO ( Codice: A463)</b>
	<b>Provincia di FOGGIA</b>
<b>Catasto Terreni</b>	<b>Foglio: 90 Particella: 14</b>

### Immobile

N.	DATI IDENTIFICATIVI			DATI CLASSAMENTO					DATI DERIVANTI DA		
	Foglio	Particella	Sub	Porz	Qualità Classe	Superficie(m <sup>2</sup> )		Deduz	Reddito		
						ha	are		ca	Dominicale	Agrario
1	90	14		-	ULIVETO 2	1	36	30	Euro 63,35	Euro 38,72	<b>VOLTURA D'UFFICIO del 16/07/1991 protocollo n. FG0118051 in atti dal 11/07/2017 RETT. DATI AN.-IST.116339/17 (n. 11088.1/2017)</b>
<b>Notifica</b>								<b>Partita</b>			
<b>Riserve</b>				3 Errate generalita' in atti							

### INTESTATO

N.	DATI ANAGRAFICI	CODICE FISCALE	DIRITTI E ONERI REALI
1	ALBERTACCI Fabrizio nato a ROMA il 23/01/1970	LBRFRZ70A23H501U*	(1) Proprieta' per 1/1
<b>DATI DERIVANTI DA</b>		DENUNZIA (NEI PASSAGGI PER CAUSA DI MORTE) del 22/06/2017 protocollo n. FG0174043 in atti dal 10/10/2017 Rogante: ALBERTACCI Sede: ARIZZANO Registrazione: UU	
		Sede: ROMA Volume: 9990 n: 1796 del 09/08/2017 SUCCESSIONE DI ALBERTACCI ANTONIO (n. 15112.1/2017)	

Unità immobiliari n. 1

Tributi erariali: Euro 0,90

Visura telematica

\* Codice Fiscale Validato in Anagrafe Tributaria

## Visura per immobile

### Situazione degli atti informatizzati al 01/09/2021

<b>Dati della richiesta</b>	<b>Comune di ASCOLI SATRIANO ( Codice: A463)</b>
	<b>Provincia di FOGGIA</b>
<b>Catasto Terreni</b>	<b>Foglio: 90 Particella: 461</b>

#### Immobile

N.	DATI IDENTIFICATIVI			DATI CLASSAMENTO						DATI DERIVANTI DA		
	Foglio	Particella	Sub	Porz	Qualità Classe	Superficie(m <sup>2</sup> )		Deduz	Reddito			
						ha are ca				Dominicale	Agrario	
<b>1</b>	<b>90</b>	<b>461</b>		-	<b>ULIVETO 2</b>	<b>22</b>	<b>59</b>	<b>00</b>		<b>Euro 1.050,01</b>	<b>Euro 641,67</b>	<b>Tipo mappale del 17/05/2021 protocollo n. FG0044149 in atti dal 17/05/2021 presentato il 17/05/2021 (n. 44149.1/2021)</b>
<b>Notifica</b>				<b>Partita</b>								

#### INTESTATO

N.	DATI ANAGRAFICI	CODICE FISCALE	DIRITTI E ONERI REALI
1	ALBERTACCI Fabrizio nato a ROMA il 23/01/1970	LBRFRZ70A23H501U*	(1) Proprieta` per 1/1

Unità immobiliari n. 1

Tributi erariali: Euro 0,90

Visura telematica

\* Codice Fiscale Validato in Anagrafe Tributaria

Catasto terreni  
**Visura attuale per immobile**  
Situazione degli atti informatizzati al 24/11/2021



Immobile di catasto terreni



Causali di aggiornamento ed annotazioni

---

**Informazioni riportate negli atti del catasto al 24/11/2021**

**Dati identificativi:** Comune di ASCOLI SATRIANO (A463) (FG)

Foglio 75 Particella 143

**Classamento:**

**Redditi:** dominicale Euro 182,18 Lire 352.752

agrario Euro 151,82 Lire 293.960

Particella con qualità: SEMINATIVO di classe 3

Superficie: 58.792 m<sup>2</sup>

**Ultimo atto di aggiornamento:** FRAZIONAMENTO del 20/03/1996 in atti dal 20/03/1996 (n. 211.1/1996)

---

> **Dati identificativi**

Comune di ASCOLI SATRIANO (A463) (FG)

Foglio 75 Particella 143

Partita: 9139

FRAZIONAMENTO del 20/03/1996 in atti dal  
20/03/1996 (n. 211.1/1996)

**Annotazione di immobile:** SR

---

> **Dati di classamento**

**Redditi:** dominicale Euro 182,18 Lire 352.752

agrario Euro 151,82 Lire 293.960

Particella con qualità: SEMINATIVO di classe 3

Superficie: 58.792 m<sup>2</sup>

FRAZIONAMENTO del 20/03/1996 in atti dal  
20/03/1996 (n. 211.1/1996)

> **Intestazione attuale dell'immobile - totale intestati: 2**

---

> **1. SICONOLFI ROSINA  
(CF SCNRSN56D52A463E)**

nata a ASCOLI SATRIANO (FG) il 12/04/1956  
Diritto di: Proprieta' per 1/2 in regime di comunione  
dei beni (deriva dall'atto 1)

1. Atto del 29/04/1996 Pubblico ufficiale AUGELLI M.  
Sede FOGGIA (FG) Repertorio n. 33105 - Voltura n.  
4337.2/1996 in atti dal 14/03/1997

> **2. ZINGARIELLO DOMENICO  
(CF ZNGDNC54C18I193M)**

nato a SANT'AGATA DI PUGLIA (FG)  
il 18/03/1954  
Diritto di: Proprieta' per 1/2 in regime di comunione  
dei beni (deriva dall'atto 1)

---

*Visura telematica*

*Tributi speciali: Euro 0,90*

Catasto terreni  
**Visura attuale per immobile**  
Situazione degli atti informatizzati al 24/11/2021



Immobile di catasto terreni



Causali di aggiornamento ed annotazioni

**Informazioni riportate negli atti del catasto al 24/11/2021**

**Dati identificativi:** Comune di ASCOLI SATRIANO (A463) (FG)

Foglio 75 Particella 339

**Classamento:**

**Redditi:** dominicale Euro 52,03

agrario Euro 43,36

Particella con qualità: SEMINATIVO di classe 3

Superficie: 16.790 m<sup>2</sup>

**Ultimo atto di aggiornamento:** FRAZIONAMENTO del 17/02/2012 Pratica n. FG0040547 in atti dal 17/02/2012 presentato il 16/02/2012 (n. 40547.1/2012)

> **Dati identificativi**

Comune di ASCOLI SATRIANO (A463) (FG)

Foglio 75 Particella 339

FRAZIONAMENTO del 17/02/2012 Pratica n. FG0040547 in atti dal 17/02/2012 presentato il 16/02/2012 (n. 40547.1/2012)

> **Dati di classamento**

**Redditi:** dominicale Euro 52,03

agrario Euro 43,36

Particella con qualità: SEMINATIVO di classe 3

Superficie: 16.790 m<sup>2</sup>

FRAZIONAMENTO del 17/02/2012 Pratica n. FG0040547 in atti dal 17/02/2012 presentato il 16/02/2012 (n. 40547.1/2012)

> **Intestazione attuale dell'immobile - totale intestati: 1**

> **1. MARANO VINCENZO**  
(CF MRNVCN73R05D643I)

nato a FOGGIA (FG) il 05/10/1973

Diritto di: Proprieta' per 1/1 bene personale (deriva dall'atto 1)

1. Atto del 15/02/2018 Pubblico ufficiale BONADIES LUCA Sede ASCOLI SATRIANO (FG) Repertorio n. 2782 - DONAZIONE ACCETTATA Nota presentata con Modello Unico n. 3804.2/2018 Reparto PI di FOGGIA in atti dal 06/03/2018





Direzione Provinciale di Foggia  
Ufficio Provinciale - Territorio  
Servizi Catastali

Data: 24/11/2021  
Ora: 11:15:57  
Numero Pratica: T118302/2021  
Pag: 2 - Fine

*Tributi speciali: Euro 0,90*

Catasto terreni  
**Visura attuale per immobile**  
Situazione degli atti informatizzati al 24/11/2021



Immobile di catasto terreni



Causali di aggiornamento ed annotazioni

Informazioni riportate negli atti del catasto al 24/11/2021

**Dati identificativi:** Comune di ASCOLI SATRIANO (A463) (FG)  
Foglio 75 Particella 346

**Classamento:**

**Redditi:** dominicale Euro 66,29  
agrario Euro 55,24

Particella con qualità: SEMINATIVO di classe 3  
Superficie: 21.392 m<sup>2</sup>

**Ultimo atto di aggiornamento:** FRAZIONAMENTO del 21/06/2013 Pratica n. FG0150602 in atti dal 21/06/2013 presentato il 21/06/2013 (n. 150602.1/2013)

> **Dati identificativi**

Comune di ASCOLI SATRIANO (A463) (FG)  
Foglio 75 Particella 346

FRAZIONAMENTO del 21/06/2013 Pratica n. FG0150602 in atti dal 21/06/2013 presentato il 21/06/2013 (n. 150602.1/2013)

> **Dati di classamento**

**Redditi:** dominicale Euro 66,29  
agrario Euro 55,24  
Particella con qualità: SEMINATIVO di classe 3  
Superficie: 21.392 m<sup>2</sup>

FRAZIONAMENTO del 21/06/2013 Pratica n. FG0150602 in atti dal 21/06/2013 presentato il 21/06/2013 (n. 150602.1/2013)

> **Intestazione attuale dell'immobile - totale intestati: 1**

> **1. DAUNIA ASCOLI S.R.L. (CF 03661390710)**  
Sede in ROVERETO (TN)  
Diritto di: Proprieta' per 1/1 (deriva dall'atto 1)

1. Atto del 29/07/2021 Pubblico ufficiale POSITANO DE VINCENTIIS AN Sede ROMA (RM) Repertorio n. 9176 - TRASFORMAZIONE DI SOCIETA' Nota presentata con Modello Unico n. 15143.1/2021 Reparto PI di FOGGIA in atti dal 06/08/2021



Direzione Provinciale di Foggia  
Ufficio Provinciale - Territorio  
Servizi Catastali

Data: 24/11/2021  
Ora: 11:16:58  
Numero Pratica: T119190/2021  
Pag: 2 - Fine

*Tributi speciali: Euro 0,90*

Catasto terreni  
**Visura attuale per immobile**  
Situazione degli atti informatizzati al 24/11/2021



Immobile di catasto terreni



Causali di aggiornamento ed annotazioni

**Informazioni riportate negli atti del catasto al 24/11/2021**

**Dati identificativi:** Comune di ASCOLI SATRIANO (A463) (FG)

Foglio 75 Particella 354

**Classamento:**

**Redditi:** dominicale Euro 69,56

agrario Euro 57,97

Particella con qualità: SEMINATIVO di classe 3

Superficie: 22.448 m<sup>2</sup>

**Ultimo atto di aggiornamento:** Tipo Mappale del 21/05/2014 Pratica n. FG0106613 in atti dal 21/05/2014 presentato il 21/05/2014 PER NUOVA COSTRUZIONE (n. 106613.1/2014)

> **Dati identificativi**

Comune di ASCOLI SATRIANO (A463) (FG)

Foglio 75 Particella 354

Tipo Mappale del 21/05/2014 Pratica n. FG0106613 in atti dal 21/05/2014 presentato il 21/05/2014 PER NUOVA COSTRUZIONE (n. 106613.1/2014)

> **Dati di classamento**

**Redditi:** dominicale Euro 69,56

agrario Euro 57,97

Particella con qualità: SEMINATIVO di classe 3

Superficie: 22.448 m<sup>2</sup>

Tipo Mappale del 21/05/2014 Pratica n. FG0106613 in atti dal 21/05/2014 presentato il 21/05/2014 PER NUOVA COSTRUZIONE (n. 106613.1/2014)

> **Intestazione attuale dell'immobile - totale intestati: 1**

> **1. T.E.R.NA. RETE ELETTRICA NAZIONALE S. P.A.**  
**(CF 05779661007)**

Sede in ROMA (RM)

Diritto di: Proprieta' per 1/1 (deriva dall'atto 1)

1. VOLTURA D'UFFICIO del 10/12/2014 Pubblico ufficiale PASCUCCI FABRIZIO Sede CERIGNOLA (FG) Repertorio n. 17601 - RECUP. ESITI - TRASCR.18148/2014 Voltura n. 71.1/2015 - Pratica n. FG0001173 in atti dal 07/01/2015



Direzione Provinciale di Foggia  
Ufficio Provinciale - Territorio  
Servizi Catastali

Data: 24/11/2021  
Ora: 11:18:30  
Numero Pratica: T120564/2021  
Pag: 2 - Fine

*Tributi speciali: Euro 0,90*

Catasto terreni  
**Visura attuale per immobile**  
Situazione degli atti informatizzati al 24/11/2021



Immobile di catasto terreni



Causali di aggiornamento ed annotazioni

---

**Informazioni riportate negli atti del catasto al 24/11/2021**

**Dati identificativi:** Comune di ASCOLI SATRIANO (A463) (FG)

Foglio 81 Particella 12

**Classamento:**

**Redditi:** dominicale Euro 9,78 Lire 18.936

agrario Euro 14,67 Lire 28.404

Particella con qualità: SEMINATIVO di classe 4

Superficie: 6.312 m<sup>2</sup>

**Ultimo atto di aggiornamento:** FRAZIONAMENTO del 21/11/1988 in atti dal 06/03/1990 (n. 52.1/1988)

---

> **Dati identificativi**

Comune di ASCOLI SATRIANO (A463) (FG)

Foglio 81 Particella 12

Partita: 2434

Impianto meccanografico del 05/02/1976

---

> **Dati di classamento**

**Redditi:** dominicale Euro 9,78 Lire 18.936

agrario Euro 14,67 Lire 28.404

Particella con qualità: SEMINATIVO di classe 4

Superficie: 6.312 m<sup>2</sup>

FRAZIONAMENTO del 21/11/1988 in atti dal  
06/03/1990 (n. 52.1/1988)

---

> Intestazione attuale dell'immobile - totale intestati: 2

---

> **1. DANZA CESARE ANTONIO**  
**(CF DNZCRN50C031193L)**

nato a SANT'AGATA DI PUGLIA (FG)  
il 03/03/1950

Diritto di: Proprieta' per 1/2 (deriva dall'atto 1)

1. Atto del 09/09/2003 Pubblico ufficiale VASSALLI  
Sede DELICETO (FG) Repertorio n. 33964 - UR Sede  
FOGGIA (FG) Registrazione n. 1656 registrato in data  
25/09/2003 - C/V Voltura n. 13176.1/2003 - Pratica n.  
00287919 in atti dal 10/10/2003

> **2. LAVAMGA GIUSEPPINA**  
**(CF LVMGPP53S411493C)<sup>a)</sup>**

nata a SCAMPITELLA (AV) il 01/11/1953

Diritto di: Proprieta' per 1/2 (deriva dall'atto 1)

---

*Visura telematica*

*Tributi speciali: Euro 0,90*

---

*Legenda*

*a) Codice fiscale non validato in anagrafe tributaria*

Catasto terreni  
**Visura attuale per immobile**  
Situazione degli atti informatizzati al 24/11/2021



Immobile di catasto terreni



Causali di aggiornamento ed annotazioni

---

**Informazioni riportate negli atti del catasto al 24/11/2021**

**Dati identificativi:** Comune di ASCOLI SATRIANO (A463) (FG)

Foglio 81 Particella 18

**Classamento:**

**Redditi:** dominicale Euro 13,90 Lire 26.919

agrario Euro 20,85 Lire 40.379

Particella con qualità: SEMINATIVO di classe 4

Superficie: 8.973 m<sup>2</sup>

**Ultimo atto di aggiornamento:** FRAZIONAMENTO del 21/11/1988 in atti dal 06/03/1990 (n. 52.2/1988)

---

> **Dati identificativi**

Comune di ASCOLI SATRIANO (A463) (FG)

Foglio 81 Particella 18

Partita: 2434

FRAZIONAMENTO del 25/03/1988 in atti dal  
06/03/1990 (n. 15.1/1988)

---

> **Dati di classamento**

**Redditi:** dominicale Euro 13,90 Lire 26.919

agrario Euro 20,85 Lire 40.379

Particella con qualità: SEMINATIVO di classe 4

Superficie: 8.973 m<sup>2</sup>

FRAZIONAMENTO del 21/11/1988 in atti dal  
06/03/1990 (n. 52.2/1988)

---



> **Intestazione attuale dell'immobile - totale intestati: 2**

---

> **1. DANZA CESARE ANTONIO  
(CF DNZCRN50C031193L)**

nato a SANT'AGATA DI PUGLIA (FG)  
il 03/03/1950

Diritto di: Proprieta' per 1/2 (deriva dall'atto 1)

1. Atto del 09/09/2003 Pubblico ufficiale VASSALLI  
Sede DELICETO (FG) Repertorio n. 33964 - UR Sede  
FOGGIA (FG) Registrazione n. 1656 registrato in data  
25/09/2003 - C/V Voltura n. 13176.1/2003 - Pratica n.  
00287919 in atti dal 10/10/2003

> **2. LAVAMGA GIUSEPPINA  
(CF LVMGPP53S41I493C)<sup>a)</sup>**

nata a SCAMPITELLA (AV) il 01/11/1953

Diritto di: Proprieta' per 1/2 (deriva dall'atto 1)

---

*Visura telematica*

*Tributi speciali: Euro 0,90*

---

*Legenda*

*a) Codice fiscale non validato in anagrafe tributaria*

Catasto terreni  
**Visura attuale per immobile**  
Situazione degli atti informatizzati al 24/11/2021



Immobile di catasto terreni



Causali di aggiornamento ed annotazioni

Informazioni riportate negli atti del catasto al 24/11/2021

**Dati identificativi:** Comune di ASCOLI SATRIANO (A463) (FG)  
Foglio 81 Particella 20

**Classamento:**

**Redditi:** dominicale Euro 13,98 Lire 27.075  
agrario Euro 20,97 Lire 40.613

Particella con qualità: SEMINATIVO di classe 4  
Superficie: 9.025 m<sup>2</sup>

**Ultimo atto di aggiornamento:** FRAZIONAMENTO del 21/11/1988 in atti dal 06/03/1990 (n. 52.4/1988)

> **Dati identificativi**

Comune di ASCOLI SATRIANO (A463) (FG)  
Foglio 81 Particella 20  
Partita: 2434

FRAZIONAMENTO del 25/03/1988 in atti dal  
06/03/1990 (n. 15.1/1988)

> **Dati di classamento**

**Redditi:** dominicale Euro 13,98 Lire 27.075  
agrario Euro 20,97 Lire 40.613  
Particella con qualità: SEMINATIVO di classe 4  
Superficie: 9.025 m<sup>2</sup>

FRAZIONAMENTO del 21/11/1988 in atti dal  
06/03/1990 (n. 52.4/1988)

> **Intestazione attuale dell'immobile - totale intestati: 1**

> **1. DI MARZIO POTITO**  
**(CF DMRPTT48B23A463T)**  
nato a ASCOLI SATRIANO (FG) il 23/02/1948  
Diritto di: Proprieta' per 1/1 in regime di comunione  
dei beni (deriva dall'atto 1)

1. Atto del 19/06/2019 Pubblico ufficiale BONADIES  
LUCA Sede ASCOLI SATRIANO (FG) Repertorio n.  
3230 - COMPRAVENDITA Nota presentata con Modello  
Unico n. 10567.1/2019 Reparto PI di FOGGIA in atti dal  
24/06/2019



Direzione Provinciale di Foggia  
Ufficio Provinciale - Territorio  
Servizi Catastali

Data: 24/11/2021  
Ora: 11:23:35  
Numero Pratica: T124803/2021  
Pag: 2 - Fine

*Tributi speciali: Euro 0,90*

Catasto terreni  
**Visura attuale per immobile**  
Situazione degli atti informatizzati al 24/11/2021



Immobile di catasto terreni



Causali di aggiornamento ed annotazioni

**Informazioni riportate negli atti del catasto al 24/11/2021**

**Dati identificativi:** Comune di ASCOLI SATRIANO (A463) (FG)  
Foglio 81 Particella 22

**Classamento:**

**Redditi:** dominicale Euro 14,90 Lire 28.857  
agrario Euro 22,36 Lire 43.286

Particella con qualità: SEMINATIVO di classe 4  
Superficie: 9.619 m<sup>2</sup>

**Ultimo atto di aggiornamento:** FRAZIONAMENTO del 21/11/1988 in atti dal 06/03/1990 (n. 52.6/1988)

> **Dati identificativi**

Comune di ASCOLI SATRIANO (A463) (FG)  
Foglio 81 Particella 22  
Partita: 2434

FRAZIONAMENTO del 25/03/1988 in atti dal  
06/03/1990 (n. 15.1/1988)

> **Dati di classamento**

**Redditi:** dominicale Euro 14,90 Lire 28.857  
agrario Euro 22,36 Lire 43.286  
Particella con qualità: SEMINATIVO di classe 4  
Superficie: 9.619 m<sup>2</sup>

FRAZIONAMENTO del 21/11/1988 in atti dal  
06/03/1990 (n. 52.6/1988)

> **Intestazione attuale dell'immobile - totale intestati: 1**

> **1. DI MARZIO POTITO**  
**(CF DMRPTT48B23A463T)**  
nato a ASCOLI SATRIANO (FG) il 23/02/1948  
Diritto di: Proprieta' per 1/1 in regime di comunione  
dei beni (deriva dall'atto 1)

1. Atto del 26/05/2020 Pubblico ufficiale BONADIES  
LUCA Sede ASCOLI SATRIANO (FG) Repertorio n.  
3488 - COMPRAVENDITA Nota presentata con Modello  
Unico n. 6622.1/2020 Reparto PI di FOGGIA in atti dal  
29/05/2020



Direzione Provinciale di Foggia  
Ufficio Provinciale - Territorio  
Servizi Catastali

Data: 24/11/2021  
Ora: 11:25:07  
Numero Pratica: T126028/2021  
Pag: 2 - Fine

*Tributi speciali: Euro 0,90*

Catasto terreni  
**Visura attuale per immobile**  
Situazione degli atti informatizzati al 24/11/2021



Immobile di catasto terreni



Causali di aggiornamento ed annotazioni

**Informazioni riportate negli atti del catasto al 24/11/2021**

**Dati identificativi:** Comune di ASCOLI SATRIANO (A463) (FG)  
Foglio 81 Particella 23

**Classamento:**

**Redditi:** dominicale Euro 14,46 Lire 27.993  
agrario Euro 21,69 Lire 41.990

Particella con qualità: SEMINATIVO di classe 4  
Superficie: 9.331 m<sup>2</sup>

**Ultimo atto di aggiornamento:** FRAZIONAMENTO del 21/11/1988 in atti dal 06/03/1990 (n. 52.7/1988)

> **Dati identificativi**

Comune di ASCOLI SATRIANO (A463) (FG)  
Foglio 81 Particella 23  
Partita: 2434

FRAZIONAMENTO del 25/03/1988 in atti dal  
06/03/1990 (n. 15.1/1988)

> **Dati di classamento**

**Redditi:** dominicale Euro 14,46 Lire 27.993  
agrario Euro 21,69 Lire 41.990  
Particella con qualità: SEMINATIVO di classe 4  
Superficie: 9.331 m<sup>2</sup>

FRAZIONAMENTO del 21/11/1988 in atti dal  
06/03/1990 (n. 52.7/1988)

> **Intestazione attuale dell'immobile - totale intestati: 1**

> **1. DI MARZIO POTITO**  
**(CF DMRPTT48B23A463T)**  
nato a ASCOLI SATRIANO (FG) il 23/02/1948  
Diritto di: Proprieta' per 1/1 in regime di comunione  
dei beni (deriva dall'atto 1)

1. Atto del 30/10/2019 Pubblico ufficiale BONADIES  
LUCA Sede ASCOLI SATRIANO (FG) Repertorio n.  
3337 - COMPRAVENDITA Nota presentata con Modello  
Unico n. 18304.1/2019 Reparto PI di FOGGIA in atti dal  
13/11/2019



Direzione Provinciale di Foggia  
Ufficio Provinciale - Territorio  
Servizi Catastali

Data: 24/11/2021  
Ora: 11:26:16  
Numero Pratica: T127024/2021  
Pag: 2 - Fine

*Tributi speciali: Euro 0,90*

# Visura per immobile

## Situazione degli atti informatizzati al 01/09/2021

Data: 01/09/2021 - Ora: 10.20.06 Fine

Visura n.: T64986 Pag: 1

<b>Dati della richiesta</b>	<b>Comune di ASCOLI SATRIANO ( Codice: A463)</b>
	<b>Provincia di FOGGIA</b>
<b>Catasto Terreni</b>	<b>Foglio: 81 Particella: 40</b>

### Immobile

N.	DATI IDENTIFICATIVI			DATI CLASSAMENTO						DATI DERIVANTI DA			
	Foglio	Particella	Sub	Porz	Qualità Classe		Superficie(m <sup>2</sup> )		Deduz		Reddito		
							ha	are ca			Dominicale	Agrario	
1	81	40		AA	SEMIN IRRIG	U	112	83	76		Euro 7.575,85	Euro 5.827,58	Variazione del 19/11/2020 protocollo n. FG0124774 in atti dal 19/11/2020 TRASMISSIONE DATI AGEA AI SENSI DEL DL 3.10.2006 N. 262 (n. 5732.1/2020)
				AB	PASCOLO	3		12	69		Euro 1,64	Euro 0,98	
<b>Notifica</b>				<b>Partita</b>									
<b>Annotazioni</b>				di stadio: Variazione culturale eseguita ai sensi del DI 3.10.2006 n. 262, convertito con modificazioni nella legge 24.11.2006 n. 286 e successive modificazioni (anno 2020) - Porzione AA Classamento per parificazione con la qualita` 43 - ULIV VIGNET, Classe 01									

### INTESTATO

N.	DATI ANAGRAFICI	CODICE FISCALE	DIRITTI E ONERI REALI
1	A.S.P. MARCHESE FILIPPO DE PICCOLELLIS con sede in FOGGIA	80002890715*	(1) Proprieta` per 1/1
<b>DATI DERIVANTI DA</b>		SCRITTURA PRIVATA del 02/03/2012 protocollo n. FG0129192 Voltura in atti dal 22/05/2012 Repertorio n.: 13022 Rogante: SIMONETTI PAOLO Sede: CERIGNOLA Registrazione: UU Sede: CERIGNOLA n: 657 del 13/03/2012 ATTO DI INDIVIDUAZIONE CATASTALE (n. 9428.1/2012)	

Unità immobiliari n. 1

Tributi erariali: Euro 0,90

Visura telematica

\* Codice Fiscale Validato in Anagrafe Tributaria



## Visura per immobile

### Situazione degli atti informatizzati al 01/09/2021

<b>Dati della richiesta</b>	<b>Comune di ASCOLI SATRIANO ( Codice: A463)</b>
	<b>Provincia di FOGGIA</b>
<b>Catasto Terreni</b>	<b>Foglio: 82 Particella: 9</b>

#### Immobile

N.	DATI IDENTIFICATIVI			DATI CLASSAMENTO						DATI DERIVANTI DA		
	Foglio	Particella	Sub	Porz	Qualità Classe	Superficie(m <sup>2</sup> )			Deduz		Reddito	
						ha	are	ca			Dominicale	Agrario
1	82	9		-	SEMINATIVO 4	5	44	66		Euro 84,39 L. 163.398	Euro 126,58 L. 245.097	ISTRUMENTO (ATTO PUBBLICO) del 16/07/1991 in atti dal 12/01/1993 (n. 12721.1/1991)
<b>Notifica</b>				<b>Partita</b>								
<b>Riserve</b>				1 Atti passaggi intermedi non esistenti								

#### INTESTATO

N.	DATI ANAGRAFICI	CODICE FISCALE	DIRITTI E ONERI REALI
1	ALBERTACCI Fabrizio nato a ROMA il 23/01/1970	LBRFRZ70A23H501U*	(1) Proprieta` per 1/1
<b>DATI DERIVANTI DA</b>		DENUNZIA (NEI PASSAGGI PER CAUSA DI MORTE) del 22/06/2017 protocollo n. FG0174043 in atti dal 10/10/2017 Rogante: ALBERTACCI Sede: ARIZZANO Registrazione: UU Sede: ROMA Volume: 9990 n: 1796 del 09/08/2017 SUCCESSIONE DI ALBERTACCI ANTONIO (n. 15112.1/2017)	

Unità immobiliari n. 1

Tributi erariali: Euro 0,90

Visura telematica

\* Codice Fiscale Validato in Anagrafe Tributaria

# Visura per immobile

## Situazione degli atti informatizzati al 01/09/2021

<b>Dati della richiesta</b>	<b>Comune di ASCOLI SATRIANO ( Codice: A463)</b>
	<b>Provincia di FOGGIA</b>
<b>Catasto Terreni</b>	<b>Foglio: 82 Particella: 10</b>

### Immobile

N.	DATI IDENTIFICATIVI			DATI CLASSAMENTO						DATI DERIVANTI DA		
	Foglio	Particella	Sub	Porz	Qualità Classe	Superficie(m <sup>2</sup> )		Deduz	Reddito			
						ha	are ca		Dominicale		Agrario	
<b>1</b>	<b>82</b>	<b>10</b>		-	<b>SEMINATIVO 4</b>	<b>5</b>	<b>00</b>	<b>81</b>		<b>Euro 77,59</b>	<b>Euro 116,39</b>	<b>VARIAZIONE D'UFFICIO del 14/03/2000 in atti dal 14/03/2000 ISTANZA 7387/2000 (n. 8.1/2000)</b>
										<b>L. 150.243</b>	<b>L. 225.365</b>	
<b>Notifica</b>				<b>Partita</b>								
<b>Annotazioni</b>				diviso nei nn: 10-184-185-186-187 - frz cosorzio di bonifica								

### INTESTATO

N.	DATI ANAGRAFICI	CODICE FISCALE	DIRITTI E ONERI REALI
1	ZINGARIELLO Andrea nato a FOGGIA il 16/06/1981	ZNGNDR81H16D643O*	(1) Proprieta` per 1/1
<b>DATI DERIVANTI DA</b>		RETTIFICA DI INTESTAZIONE ALL'ATTUALITA' del 26/08/2002 protocollo n. 222188 Voltura in atti dal 01/10/2002 Repertorio n.: 507 Rogante: GRANESE Sede: ASCOLI SATRIANO Registrazione: UR Sede: FOGGIA n: 11213 del 29/08/2002 C/V (n. 219631.1/2002)	

Unità immobiliari n. 1

Tributi erariali: Euro 0,90

Visura telematica

\* Codice Fiscale Validato in Anagrafe Tributaria

## Visura per immobile

### Situazione degli atti informatizzati al 01/09/2021

<b>Dati della richiesta</b>	<b>Comune di ASCOLI SATRIANO ( Codice: A463)</b>
	<b>Provincia di FOGGIA</b>
<b>Catasto Terreni</b>	<b>Foglio: 82 Particella: 11</b>

#### Immobile

N.	DATI IDENTIFICATIVI			DATI CLASSAMENTO						DATI DERIVANTI DA		
	Foglio	Particella	Sub	Porz	Qualità Classe	Superficie(m <sup>2</sup> )			Deduz		Reddito	
						ha	are	ca			Dominicale	Agrario
1	82	11		-	SEMINATIVO 5	25	97	65		Euro 268,31	Euro 536,63	<b>VOLTURA D'UFFICIO del 16/07/1991 protocollo n. FG0118051 in atti dal 11/07/2017 RETT. DATI AN.-IST.116339/17 (n. 11088.1/2017)</b>
<b>Notifica</b>				<b>Partita</b>								
<b>Riserve</b>				3 Errate generalita` in atti								

#### INTESTATO

N.	DATI ANAGRAFICI	CODICE FISCALE	DIRITTI E ONERI REALI
1	ALBERTACCI Fabrizio nato a ROMA il 23/01/1970	LBRFRZ70A23H501U*	(1) Proprieta` per 1/1
<b>DATI DERIVANTI DA</b>		DENUNZIA (NEI PASSAGGI PER CAUSA DI MORTE) del 22/06/2017 protocollo n. FG0174043 in atti dal 10/10/2017 Rogante: ALBERTACCI Sede: ARIZZANO Registrazione: UU Sede: ROMA Volume: 9990 n: 1796 del 09/08/2017 SUCCESSIONE DI ALBERTACCI ANTONIO (n. 15112.1/2017)	

Unità immobiliari n. 1

Tributi erariali: Euro 0,90

Visura telematica

\* Codice Fiscale Validato in Anagrafe Tributaria

## Visura per immobile

### Situazione degli atti informatizzati al 01/09/2021

<b>Dati della richiesta</b>	<b>Comune di ASCOLI SATRIANO ( Codice: A463)</b>
	<b>Provincia di FOGGIA</b>
<b>Catasto Terreni</b>	<b>Foglio: 82 Particella: 14</b>

#### Immobile

N.	DATI IDENTIFICATIVI			DATI CLASSAMENTO					DATI DERIVANTI DA		
	Foglio	Particella	Sub	Porz	Qualità Classe	Superficie(m <sup>2</sup> )		Deduz		Reddito	
						ha are ca			Dominicale	Agrario	
1	82	14		-	SEMINATIVO 3	2	78 48		Euro 86,29 L. 167.088	Euro 71,91 L. 139.240	<b>FRAZIONAMENTO del 26/07/1979 in atti dal 22/12/1983 (n. 21183)</b>
<b>Notifica</b>				<b>Partita</b>			5632				

#### INTESTATO

N.	DATI ANAGRAFICI	CODICE FISCALE	DIRITTI E ONERI REALI
1	LEONE Aldo nato a ASCOLI SATRIANO il 16/12/1918	LNELDA18T16A463A*	(1) Proprieta` per 1000/1000

Unità immobiliari n. 1

Tributi erariali: Euro 0,90

Visura telematica

\* Codice Fiscale Validato in Anagrafe Tributaria

## Visura per immobile

### Situazione degli atti informatizzati al 01/09/2021

<b>Dati della richiesta</b>	<b>Comune di ASCOLI SATRIANO ( Codice: A463)</b>
	<b>Provincia di FOGGIA</b>
<b>Catasto Terreni</b>	<b>Foglio: 82 Particella: 19</b>

#### Immobile

N.	DATI IDENTIFICATIVI			DATI CLASSAMENTO					DATI DERIVANTI DA		
	Foglio	Particella	Sub	Porz	Qualità Classe	Superficie(m <sup>2</sup> )		Deduz	Reddito		
						ha are ca				Dominicale	Agrario
1	82	19		-	SEMINATIVO 3	1	16	98	Euro 36,25	Euro 30,21	<b>VARIAZIONE D'UFFICIO del 23/02/2006 protocollo n. FG0042047 in atti dal 23/02/2006 AGGIORN. CARTOG. (n. 38773.1/2006)</b>
<b>Notifica</b>				<b>Partita</b>							

#### INTESTATO

N.	DATI ANAGRAFICI	CODICE FISCALE	DIRITTI E ONERI REALI
1	PEDARRA Giuseppe nato a ASCOLI SATRIANO il 09/09/1962	PDRGPP62P09A463X*	(1) Proprieta` per 1/1 BENE PERSONALE
<b>DATI DERIVANTI DA</b> RICONGIUNGIMENTO DI USUFRUTTO del 14/12/2011 protocollo n. FG0290968 in atti dal 27/11/2012 Registrazione: Sede: ROBERTO MARIA STELLA (n. 22832.1/2012)			

Unità immobiliari n. 1

Tributi erariali: Euro 0,90

Visura telematica

\* Codice Fiscale Validato in Anagrafe Tributaria

## Visura per immobile

### Situazione degli atti informatizzati al 01/09/2021

<b>Dati della richiesta</b>	<b>Comune di ASCOLI SATRIANO ( Codice: A463)</b>
	<b>Provincia di FOGGIA</b>
<b>Catasto Terreni</b>	<b>Foglio: 82 Particella: 45</b>

#### Immobile

N.	DATI IDENTIFICATIVI			DATI CLASSAMENTO						DATI DERIVANTI DA		
	Foglio	Particella	Sub	Porz	Qualità Classe	Superficie(m <sup>2</sup> )			Deduz		Reddito	
						ha	are	ca			Dominicale	Agrario
1	82	45		-	SEMINATIVO 5	8	84	23		Euro 91,33 L. 176.846	Euro 182,67 L. 353.692	<b>Impianto meccanografico del 05/02/1976</b>
<b>Notifica</b>							<b>Partita</b>					

#### INTESTATO

N.	DATI ANAGRAFICI	CODICE FISCALE	DIRITTI E ONERI REALI
1	ANZANO Leyla nata a ASCOLI SATRIANO il 09/05/1949	NZNLYL49E49A463D	(1) Proprieta` per 1/1
<b>DATI DERIVANTI DA</b>	ISTRUMENTO (ATTO PUBBLICO) del 22/05/2013 Nota presentata con Modello Unico in atti dal 20/06/2013 Repertorio n.: 60716 Rogante: MACCHIA NICOLA Sede: PUTIGNANO		
	Registrazione: Sede: DIVISIONE (n. 9495.1/2013)		

Unità immobiliari n. 1

Tributi erariali: Euro 0,90

Visura telematica

Catasto terreni  
**Visura attuale per immobile**  
Situazione degli atti informatizzati al 10/12/2021



Immobile di catasto terreni



Causali di aggiornamento ed annotazioni

Informazioni riportate negli atti del catasto al 10/12/2021

**Dati identificativi:** Comune di ASCOLI SATRIANO (A463) (FG)  
Foglio 89 Particella 62

**Classamento:**

**Redditi:** dominicale Euro 2,40 Lire 4.644  
agrario Euro 2,00 Lire 3.870

Particella con qualità: SEMINATIVO di classe 3  
Superficie: 774 m<sup>2</sup>

**Ultimo atto di aggiornamento:** ISTRUMENTO (ATTO PUBBLICO) del 29/05/1996 in atti dal 15/03/1997 (n. 4867.1/1996)

> **Dati identificativi**

Comune di ASCOLI SATRIANO (A463) (FG)  
Foglio 89 Particella 62  
Partita: 10585

Impianto meccanografico del 05/02/1976

> **Dati di classamento**

**Redditi:** dominicale Euro 2,40 Lire 4.644  
agrario Euro 2,00 Lire 3.870  
Particella con qualità: SEMINATIVO di classe 3  
Superficie: 774 m<sup>2</sup>

Impianto meccanografico del 05/02/1976

> **Altre variazioni**

ISTRUMENTO (ATTO PUBBLICO) del 29/05/1996 in  
atti dal 15/03/1997 (n. 4867.1/1996)

> **Intestazione attuale dell'immobile - totale intestati: 2**

---

> **1. DANZA CESARE ANTONIO  
(CF DNZCRN50C031193L)**

nato a SANT'AGATA DI PUGLIA (FG)  
il 03/03/1950

Diritto di: Proprieta' per 1/2 in regime di comunione  
dei beni (deriva dall'atto 1)

1. Atto del 29/05/1996 Pubblico ufficiale VASSALLI  
FRANCESCO Sede DELICETO (FG) Repertorio n.  
29530 - Voltura n. 4867.1/1996 in atti dal 15/03/1997

> **2. LAVANGA GIUSEPPINA  
(CF LVNGPP53S411493E)**

nata a SCAMPITELLA (AV) il 01/11/1953

Diritto di: Proprieta' per 1/2 in regime di comunione  
dei beni (deriva dall'atto 1)

---

*Visura telematica*

*Tributi speciali: Euro 0,90*



Catasto terreni  
**Visura attuale per immobile**  
Situazione degli atti informatizzati al 10/12/2021



Immobile di catasto terreni



Causali di aggiornamento ed annotazioni

**Informazioni riportate negli atti del catasto al 10/12/2021**

**Dati identificativi:** Comune di ASCOLI SATRIANO (A463) (FG)

Foglio 89 Particella 158

**Classamento:**

**Redditi:** dominicale Euro 30,95

agrario Euro 21,85

Particella con qualità: SEMINATIVO di classe 2

Superficie: 7.050 m<sup>2</sup>

**Ultimo atto di aggiornamento:** TABELLA DI VARIAZIONE del 12/12/2007 Pratica n. FG0437314 in atti dal 12/12/2007 TRASMISSIONE DATI AGEA AI SENSI DEL DL 3.10.2006 N.262 (n. 87159.1/2007)

**Annotazioni:** VARIAZIONE CULTURALE ESEGUITA AI SENSI DEL DL 3.10.2006 N. 262, CONVERTITO CON MODIFICAZIONI NELLA LEGGE 24.11.2006 N. 286 (ANNO 2007) - QUALITA' DICHIARATA O PARIFICATA A COLTURA PRESENTE NEL QUADRO TARIFFARIO DEL COMUNE

> **Dati identificativi**

Comune di ASCOLI SATRIANO (A463) (FG)

Foglio 89 Particella 158

Impianto meccanografico del 05/02/1976

> **Dati di classamento**

**Redditi:** dominicale Euro 30,95

agrario Euro 21,85

Particella con qualità: SEMINATIVO di classe 2

Superficie: 7.050 m<sup>2</sup>

TABELLA DI VARIAZIONE del 12/12/2007 Pratica n. FG0437314 in atti dal 12/12/2007 TRASMISSIONE DATI AGEA AI SENSI DEL DL 3.10.2006 N.262 (n. 87159.1/2007)

**Annotazioni:** VARIAZIONE CULTURALE ESEGUITA AI SENSI DEL DL 3.10.2006 N. 262, CONVERTITO CON MODIFICAZIONI NELLA LEGGE 24.11.2006 N. 286 (ANNO 2007) - QUALITA' DICHIARATA O PARIFICATA A COLTURA PRESENTE NEL QUADRO TARIFFARIO DEL COMUNE

Notifica in corso con protocollo n. 7XAGEA07/1212

> **Intestazione attuale dell'immobile - totale intestati: 2**

---

> **1. DANZA CESARE ANTONIO  
(CF DNZCRN50C031193L)**

nato a SANT'AGATA DI PUGLIA (FG)  
il 03/03/1950

Diritto di: Proprieta' per 1/2 in regime di comunione  
dei beni (deriva dall'atto 1)

1. Atto del 29/05/1996 Pubblico ufficiale VASSALLI  
FRANCESCO Sede DELICETO (FG) Repertorio n.  
29530 - Voltura n. 4867.1/1996 in atti dal 15/03/1997

> **2. LAVANGA GIUSEPPINA  
(CF LVNGPP53S411493E)**

nata a SCAMPITELLA (AV) il 01/11/1953

Diritto di: Proprieta' per 1/2 in regime di comunione  
dei beni (deriva dall'atto 1)

---

*Visura telematica*

*Tributi speciali: Euro 0,90*



## RELAZIONE DI STIMA

CODICE	L.04
REVISIONE n.	REV01
DATA REVISIONE	25/11/2021
PAGINA	23 di 24

### ALLEGATO C: PIANO PARTICELLARE DESCRITTIVO

---







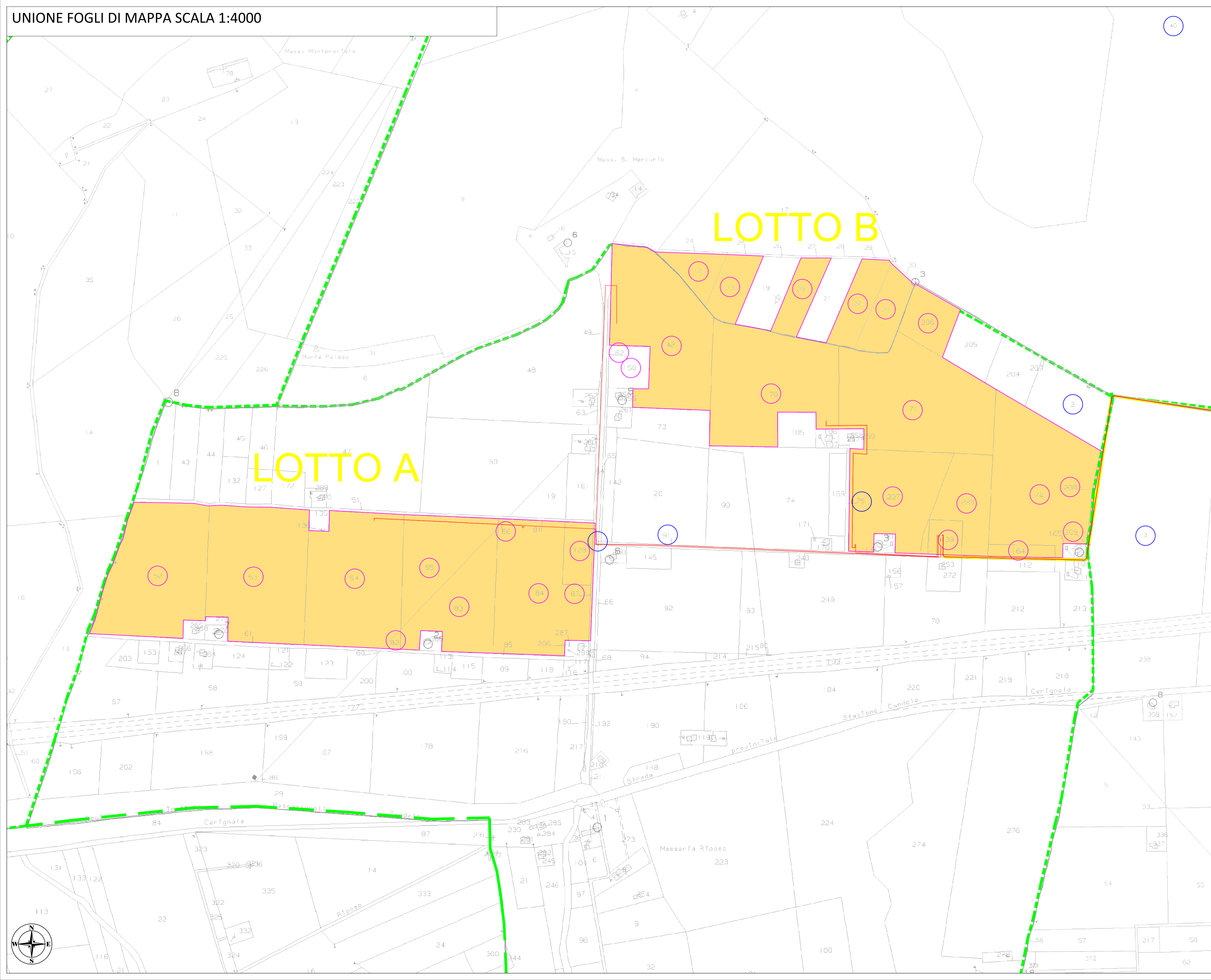
## RELAZIONE DI STIMA

CODICE	L.04
REVISIONE n.	REV01
DATA REVISIONE	25/11/2021
PAGINA	24 di 24

### ALLEGATO D: PIANO PARTICELLARE GRAFICO

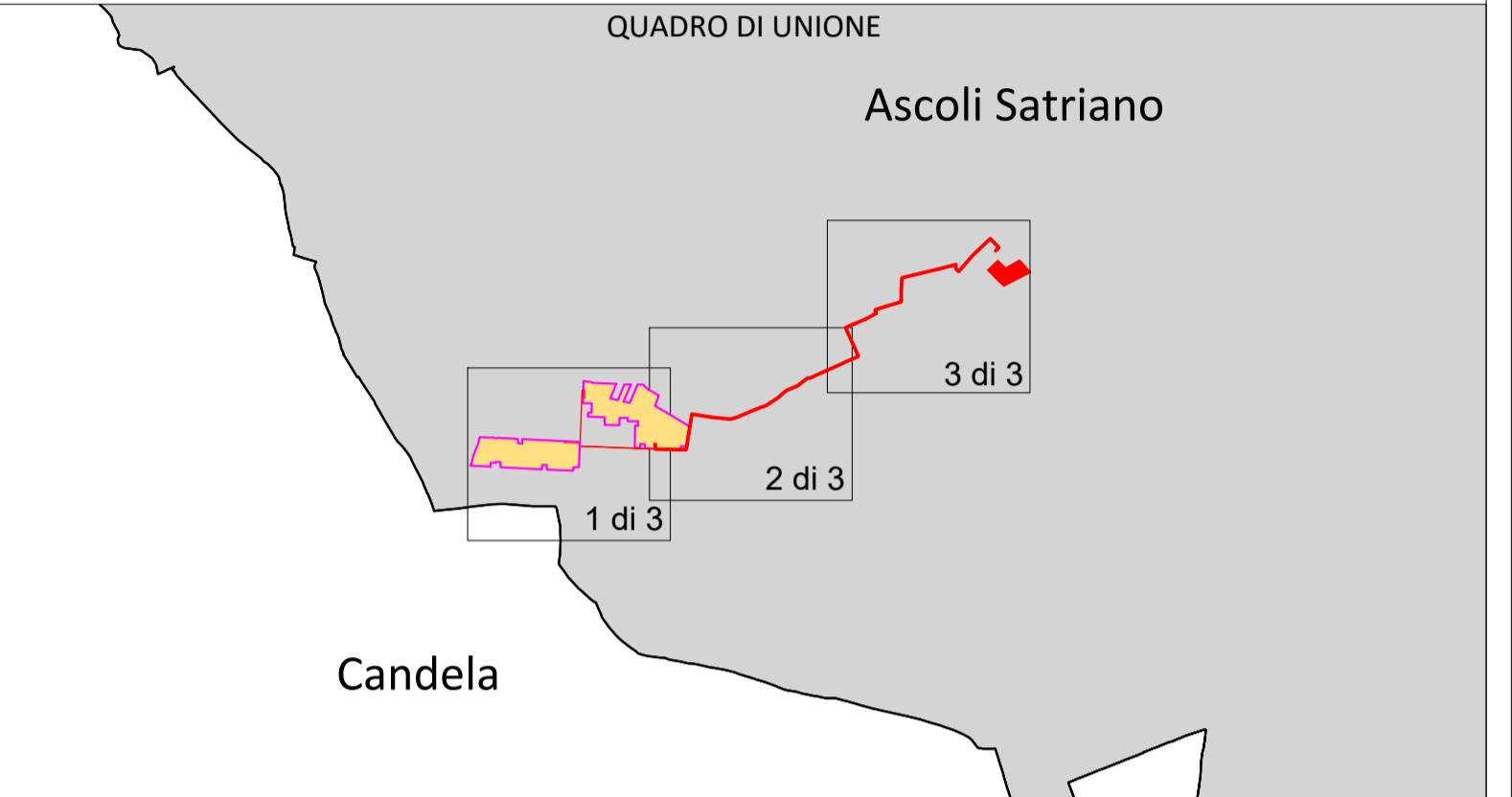
---





**Legenda**

- Limiti fogli catastali
- Particelle impianto contrattualizzate
- Cavidotto MT interrato di progetto
- Cavidotto AT interrato di progetto
- Particelle interessate da opere di connessione di progetto e sulle quali si richiede il diritto di servitù/esproprio
- asservimento Cavidotto AT interrato di progetto
- aree oggetto di esproprio



**REGIONE PUGLIA**  
 PROVINCIA DI FOGGIA  
**COMUNE DI ASCOLI SATRIANO**  
 LOCALITÀ SAN MERCURIO

**Oggetto:**  
 PROGETTO DEFINITIVO PER LA COSTRUZIONE E L'ESERCIZIO DI UN IMPIANTO AGRO-FOTOVOLTAICO AVENTE POTENZA PARI A 33.16 MW, E RELATIVE OPERE DI CONNESSIONE

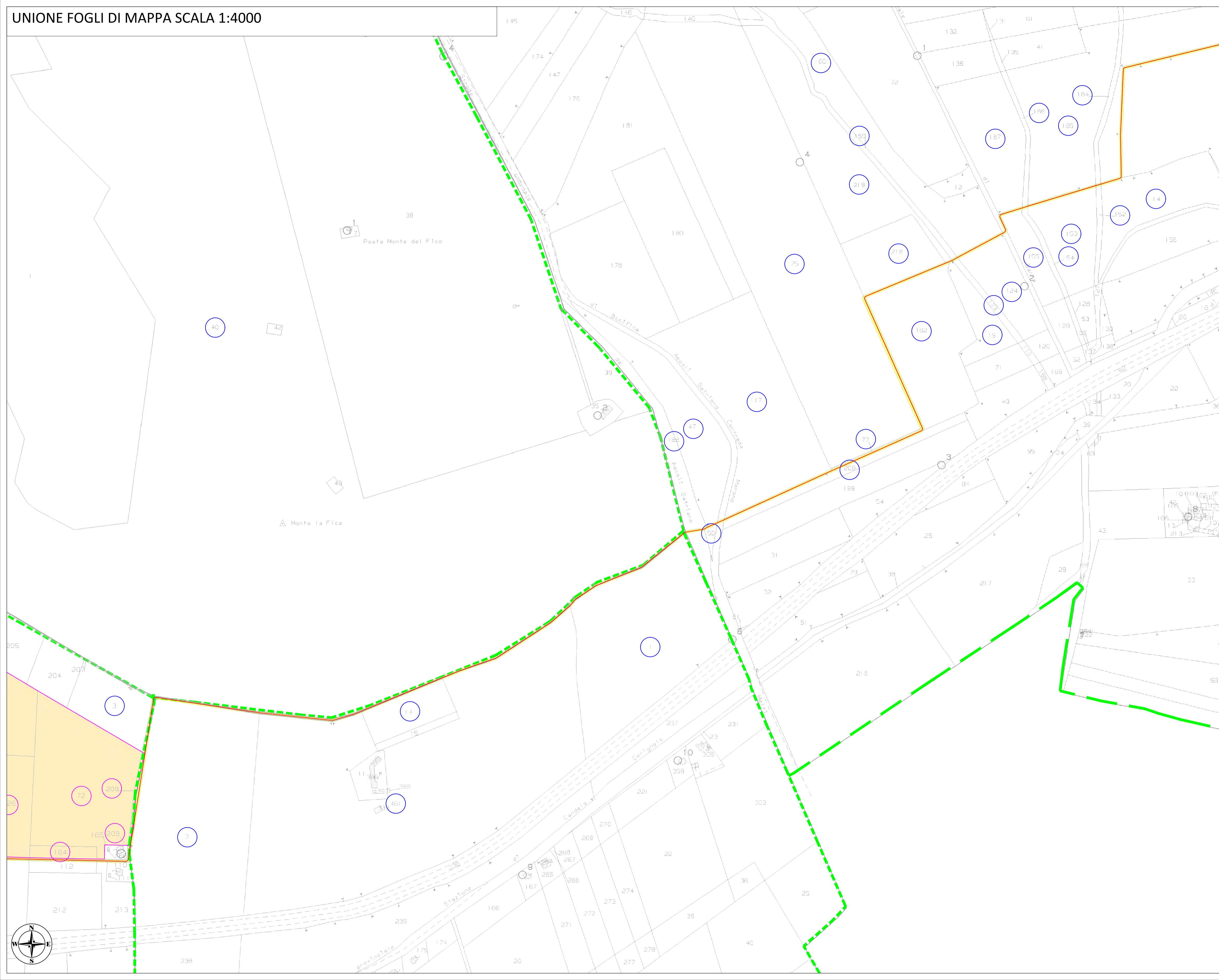
**Sezione:**  
 SEZIONE L - STIMA ECONOMICA

**Elaborato:**  
 PIANO PARTICELLARE DI ASSERVIMENTO E DI ESPROPRIO GRAFICO E DESCRITTIVO (CON OPERE DI CONNESSIONE)

<b>Nome file sorgente:</b> SEZIONE A/FV.ASC01.PD.L.04.1.dwg	<b>Numero elaborato:</b> FV.ASC01.PD.L.04.1	<b>Scala:</b>	<b>Formato di stampa:</b> 835x500
<b>Nome file stampa:</b> FV.ASC01.PD.L.04.1.pdf	<b>Tipologia:</b> D		
<b>Proponente:</b> <b>E-WAY FINANCE S.p.A.</b> Via Po, 23 00198 ROMA (RM) P.IVA. 15773121007		<b>Progettista:</b> <b>E-WAY FINANCE S.p.A.</b> Via Po, 23 00198 ROMA (RM) P.IVA. 15773121007	


CODICE	REV. n.	DATA REV.	REDAZIONE	VERIFICA	VALIDAZIONE
FV.ASC01.PD.L.04.1	00	12/2021	C.Pietrafesa	A.Bottone/G.Conio	





**Legenda**

- Limiti fogli catastali
- Particelle impianto contrattualizzate
- Cavidotto MT interrato di progetto
- Cavidotto AT interrato di progetto
- Particelle interessate da opere di connessione di progetto e sulle quali si richiede il diritto di servitù/esproprio
- asservimento Cavidotto AT interrato di progetto
- aree oggetto di esproprio



**REGIONE PUGLIA**  
 PROVINCIA DI FOGGIA  
**COMUNE DI ASCOLI SATRIANO**  
 LOCALITÀ SAN MERCURIO

Oggetto:  
**PROGETTO DEFINITIVO PER LA COSTRUZIONE E L'ESERCIZIO DI UN IMPIANTO AGRO-FOTOVOLTAICO AVENTE POTENZA PARI A 33.16 MW, E RELATIVE OPERE DI CONNESSIONE**

Sezione:  
**SEZIONE L - STIMA ECONOMICA**

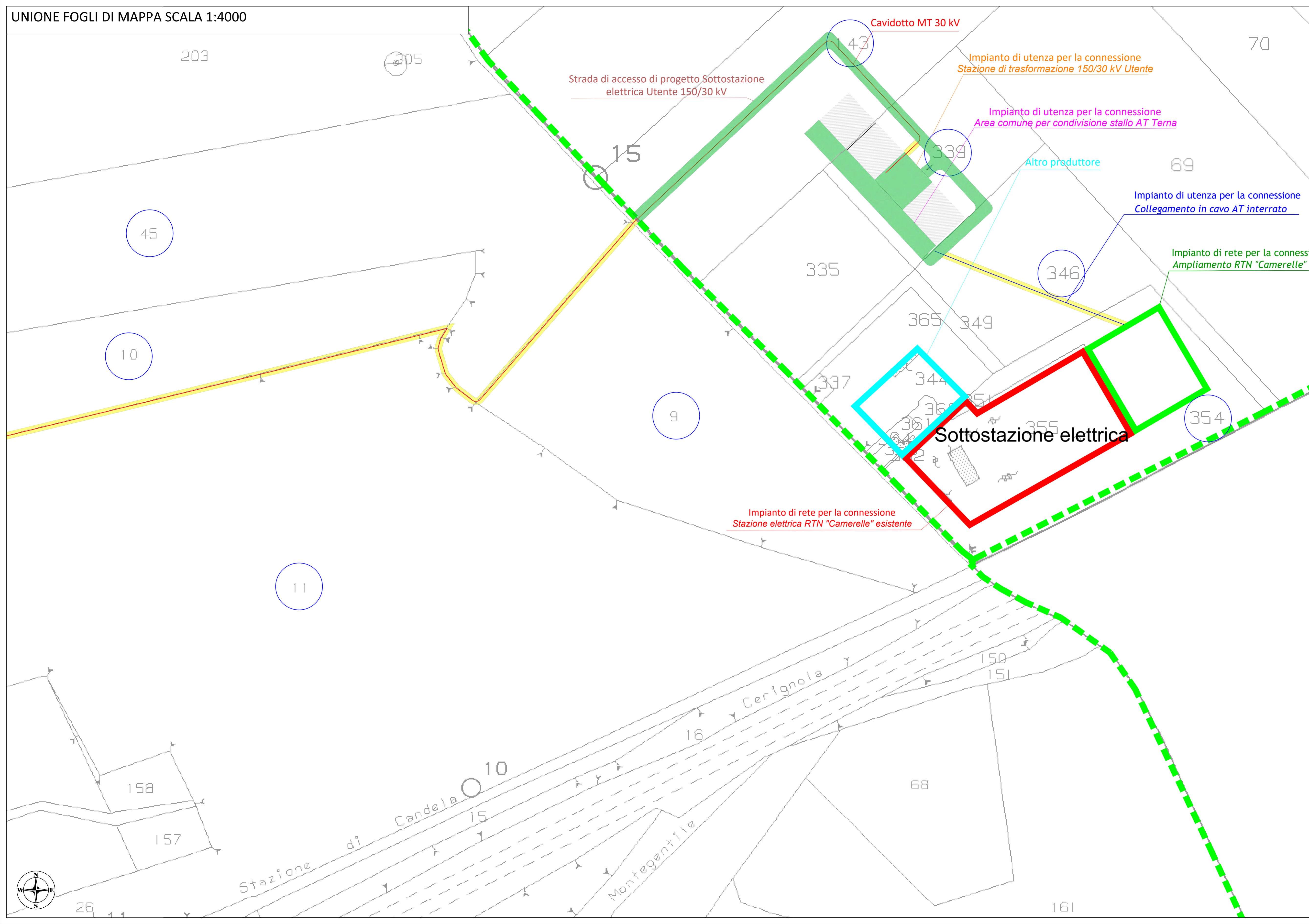
Elaborato:  
**PIANO PARTICELLARE DI ASSERVIMENTO E DI ESPROPRIO GRAFICO E DESCRITTIVO (CON OPERE DI CONNESSIONE)**

Nome file sorgente: <b>SEZIONE A/FV.ASC01.PD.L.04.2.dwg</b>	Numero elaborato: <b>FV.ASC01.PD.L.04.2</b>	Scala:	Formato di stampa: <b>835x500</b>
Nome file stampa: <b>FV.ASC01.PD.L.04.2.pdf</b>	Tipologia: <b>D</b>		

Proponente:  <b>E-WAY FINANCE S.p.A.</b> Via Po, 23 00198 ROMA (RM) P.IVA. 15773121007	Progettista:  <b>E-WAY FINANCE S.p.A.</b> Via Po, 23 00198 ROMA (RM) P.IVA. 15773121007
---	--

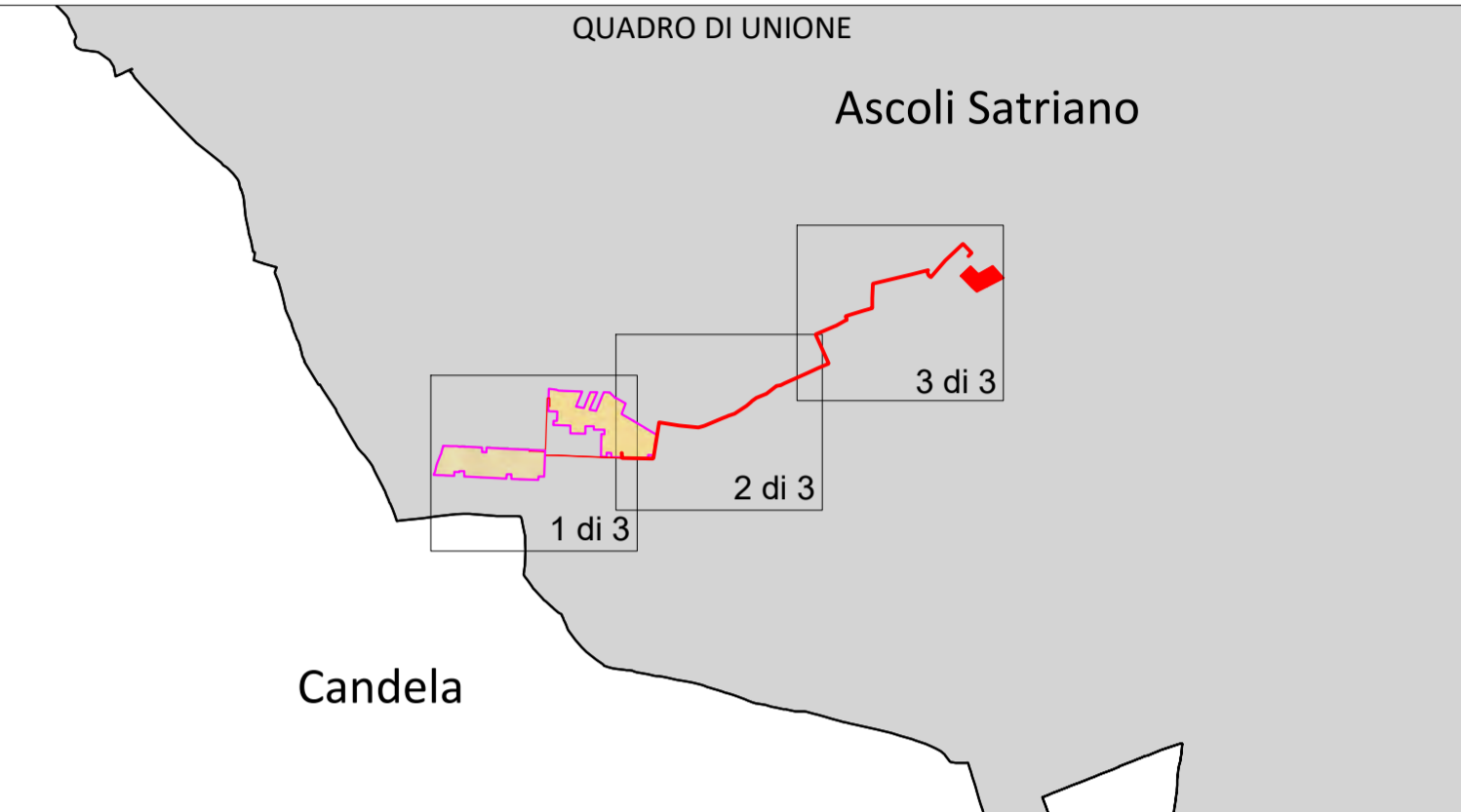
CODICE	REV. n.	DATA REV.	REDAZIONE	VERIFICA	VALIDAZIONE
FV.ASC01.PD.L.04.2	00	12/2021	C.Pietrafesa	A.Bottone/G.Conio	





**Legenda**

- Limiti fogli catastali
- Particelle impianto contrattualizzate
- Cavidotto MT interrato di progetto
- Cavidotto AT interrato di progetto
- Particelle interessate da opere di connessione di progetto e sulle quali si richiede il diritto di servitù/esproprio
- asservimento Cavidotto AT interrato di progetto
- aree oggetto di esproprio



**REGIONE PUGLIA**  
 PROVINCIA DI FOGGIA  
**COMUNE DI ASCOLI SATRIANO**  
 LOCALITÀ SAN MERCURIO

Oggetto:  
**PROGETTO DEFINITIVO PER LA COSTRUZIONE E L'ESERCIZIO DI UN IMPIANTO AGRO-FOTOVOLTAICO AVENTE POTENZA PARI A 33.16 MW, E RELATIVE OPERE DI CONNESSIONE**

Sezione:  
**SEZIONE L - STIMA ECONOMICA**

Elaborato:  
**PIANO PARTICELLARE DI ASSERVIMENTO E DI ESPROPRIO GRAFICO E DESCRITTIVO (CON OPERE DI CONNESSIONE)**

Nome file sorgente: <b>SEZIONE A/FV.ASC01.PD.L.04.3.dwg</b>	Numero elaborato: <b>FV.ASC01.PD.L.04.3</b>	Scala:	Formato di stampa: <b>835x500</b>
Nome file stampa: <b>FV.ASC01.PD.L.04.3.pdf</b>	Tipologia: <b>D</b>		

Proponente:  
**E-WAY FINANCE S.p.A.**  
 Via Po, 23  
 00198 ROMA (RM)  
 P.IVA. 15773121007



Progettista:  
**E-WAY FINANCE S.p.A.**  
 Via Po, 23  
 00198 ROMA (RM)  
 P.IVA. 15773121007



CODICE	REV. n.	DATA REV.	REDAZIONE	VERIFICA	VALIDAZIONE
FV.ASC01.PD.L.04.3	00	12/2021	C.Pietrafesa	A.Bottone/G.Conio	