Inquadramento su PPR - scala 1:15.000

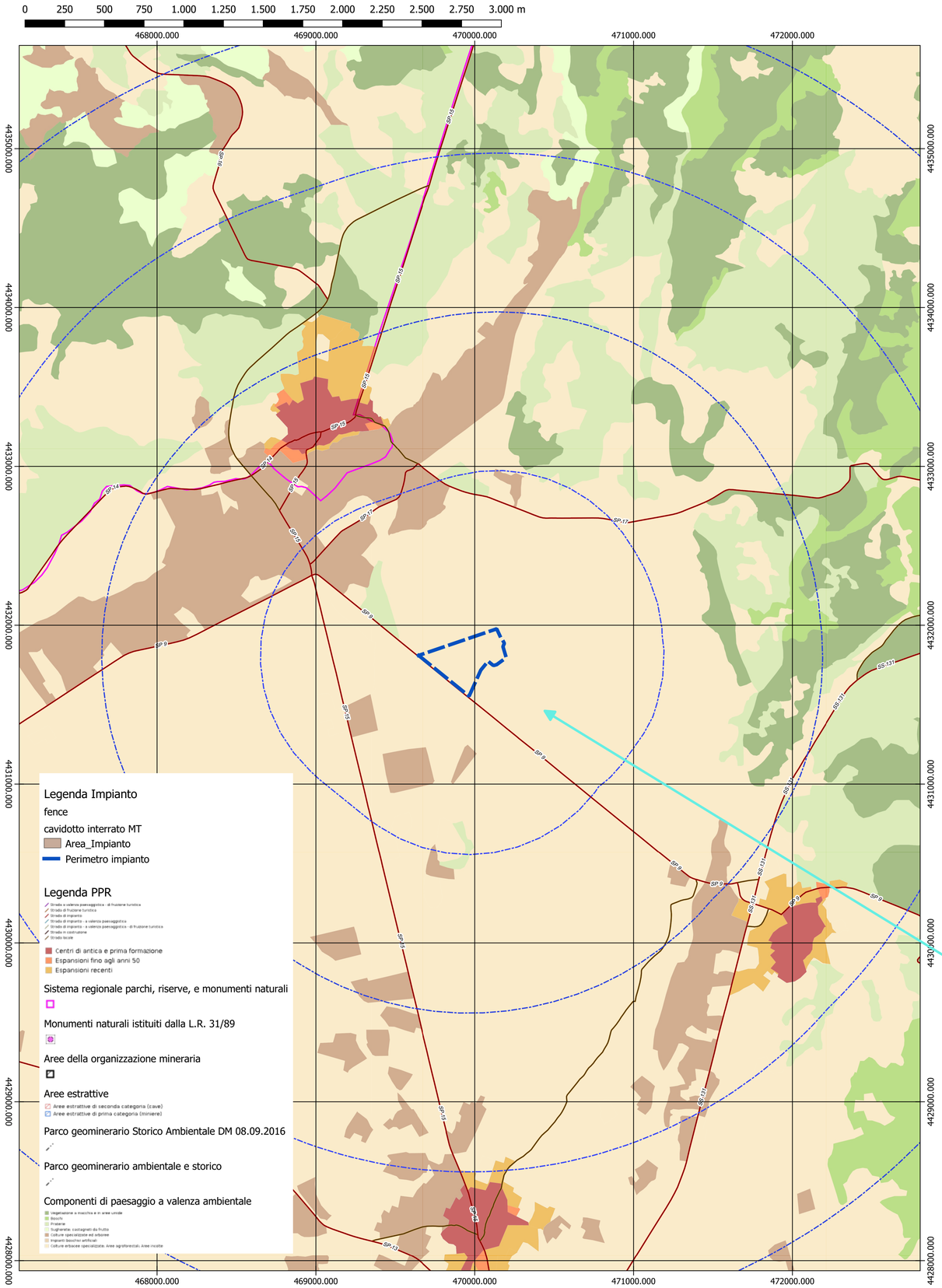

REGIONE AUTONOMA DELLA SARDEGNA

LEGENDA

PIANO PAESAGGISTICO REGIONALE

D.Lgs. 22 gennaio 2004 n.42 e succ. mod. — L.R. 25 novembre 2004 n.8

AMBITI PAESAGGISTICI

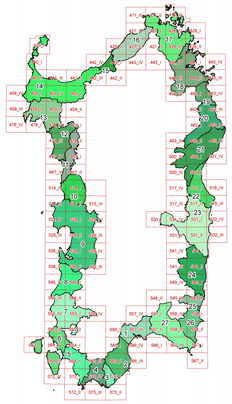

1. Golfo di Cagliari
2. Nora
3. Chia
4. Golfo di Teulada
5. Anfiteatro del Sulcis
6. Cartoniera e Isole sulcitane
7. Bacino metallifero
8. Arburese
9. Golfo di Oristano
10. Montiferru
11. Planargia
12. Montileone
13. Alghero
14. Golfo dell'Asinara
15. Bassa valle del Coghinas
16. Gallura costiera nord-occidentale
17. Gallura costiera nord-orientale
18. Golfo di Olbia
19. Budoni-S.Teodoro
20. Monte Albo
21. Baronia
22. Supramonte di Baunei e Dorgali
23. Ogliastra
24. Salto di Quirra
25. Bassa valle del Flumendosa
26. Castiadas
27. Golfo orientale di Cagliari

Limite dell'ambito

CARTOGRAFIA DI BASE
(Elaborazione da C.T.R. 1:10.000 R.A.S.)

Linea coste — Quadro d'unione scala 1:25.000
Elementi idro — Limiti comunali
Curve di livello 25m

SCALA 1:25.000

ASSETTO AMBIENTALE

BENI PAESAGGISTICI AMBIENTALI EX ART. 143 D.Lgs. N°42/04 e succ. mod.

- Fascia costiera
- Sistemi a base e promontori, falesie e piccole isole
- Campi dunari e sistemi di spiaggia
- Zone umide costiere
- Aree a quota superiore ai 900 m s.l.m.
- Aree rocciose di cresta
- Laghi naturali, invasi artificiali, stagni, lagune
- Fiumi, torrenti e altri corsi d'acqua
- Praterie e formazioni steppiche
- Praterie di posidonia oceanica
- Aree di ulteriore interesse naturalistico:
  - Aree di notevole interesse faunistico
  - Aree di notevole interesse botanico e fitogeografico
- Grotte, caverne
- Alberi monumentali
- Monumenti naturali istituiti l.r. 31/89

BENI PAESAGGISTICI AMBIENTALI EX ART. 142 D.Lgs. N°42/04 e succ. mod.

- Parchi e aree protette nazionali l.q.n. 394/91
- Vulcani
- Boschi e foreste (Art. 2 Comma 6 D.Lgs. 227/01)
- Aree gravate da usi civici

COMPONENTI DI PAESAGGIO CON VALENZA AMBIENTALE

Dalla carta dell'Uso del Suolo 1:25.000

AREE NATURALI E SUBNATURALI

- Vegetazione a macchia e in aree umide
  Aree con vegetazione rada > 5% e < 40%; formazioni di ripa non arboree; macchia mediterranea; letti di torrenti di ampiezza superiore a 25 m; paludi interne; paludi salmastre; pareti rocciose.
- Boschi
  Boschi misti di conifere e latifoglie; boschi di latifoglie.

AREE SEMINATURALI

- Praterie
  Prati stabili; aree a pascolo naturale; cespuglieti e arbusteti; garriga; aree a ricolonizzazione naturale.
- Sughereta; castagneti da frutto

AREE AD UTILIZZAZIONE AGRO-FORESTALE

- Colture specializzate e arboree
  Vigneti; Frutteti e frutti minori; oliveti; colture temporanee associate all'olivo; colture temporanee associate al vigneto; colture temporanee associate ad altre colture permanenti.
- Impianti boschivi artificiali
  Boschi di conifere: Pioppeti, saliceti, eucaliteti; altri impianti arborei da legno; arboricoltura con essenze forestali di conifere; aree a ricolonizzazione artificiale.
- Colture erbacee specializzate, aree agroforestali, aree incolte
  Seminativi in aree non irrigue; prati artificiali; seminativi semplici e colture orticole a pieno campo; risaie; vivai; colture in serra; sistemi colturali e particellari complessi; aree prevalentemente occupate da colture agrarie con presenza di spazi naturali importanti; aree agroforestali; aree incolte.

AREE DI INTERESSE NATURALISTICO ISTITUZIONALMENTE TUTELATE

- Siti di interesse comunitario
- Zone di protezione speciale
- Sistema regionale dei parchi, delle riserve e dei monumenti naturali l.r. 31/89
- Oasi permanenti di protezione faunistica
- Aree gestione speciale ente foreste

AREE DI RECUPERO AMBIENTALE

ANAGRAFE SITI INQUINATI D.Lgs. 22/97 E D.M. 471/99

- Siti inquinati
- Aree di rispetto dei siti inquinati
- Siti arsenico
- Aree minerarie dismesse

AREE DEGRADATE

- Discariche
- Scavi

ASSETTO STORICO CULTURALE

BENI PAESAGGISTICI EX ART. 136 D.Lgs. N°42/04 e succ. mod.

VINCOLI

- Architettonico — Vincoli ex L 1497/39

BENI PAESAGGISTICI EX ART. 142 D.Lgs. N°42/04 e succ. mod.

VINCOLI

- Archeologico

BENI PAESAGGISTICI EX ART. 143 D.Lgs. N°42/04 e succ. mod.

AREE CARATTERIZZATE DA EDIFICI E MANUFATTI DI VALENZA STORICO - CULTURALE

- Aree caratterizzate da preesistenze con valenza storico culturale

BENI DI INTERESSE PALEONTOLOGICO

LUOGHI DI CULTO DAL PREISTORICO ALL'ALTO MEDIOEVO

- Circolo megalitico
- Menhir
- Tophet
- Fonte-pozzo
- Tempio

AREE FUNERARIE DAL PREISTORICO ALL'ALTO MEDIOEVO

- Allée couverte
- Domus de janas
- Ipogeo funerario
- Dolmen
- Grotta
- Necropoli
- Tomba
- Cimitero
- Tomba dei giganti
- Betilo
- Sepoltura

INSEDIAMENTI ARCHEOLOGICI DAL PRENURAGICO ALL'ETA' MODERNA, COMPRENDENTI SIA INSEDIAMENTI TIPO VILLAGGIO, SIA INSEDIAMENTI DI TIPO URBANO, SIA INSEDIAMENTI RURALI

- Abitato
- Cava
- Deposito
- Anfiteatro
- Cisterna
- Insediamento
- Capanne
- Complesso
- Nuraghe
- Rinvenimenti
- Ruderi
- Presenza prenuragica
- Terme
- Villaggio
- Grotta riparo

ARCHITETTURE RELIGIOSE MEDIOEVALI, MODERNE E CONTEMPORANEE

- Chiesa
- Santuario
- Convento
- Cripta
- Abbazia
- Cumbessias
- Oratorio
- Cappella
- Seminario

ARCHITETTURE MILITARI STORICHE SINO ALLA II GUERRA MONDIALE

- Castello fortificazioni
- Castello
- Torre

AREE CARATTERIZZATE DA INSEDIAMENTI STORICI

- CENTRI DI ANTICA E PRIMA FORMAZIONE
- INSEDIAMENTO SPARSO: MEDAU, FURRIADROXIU, BODDEU, CUILE, STAZZO

BENI IDENTITARI EX ARTT. 5 E 9 N.T.A.

AREE CARATTERIZZATE DA PRESENZA DI EDIFICI E MANUFATTI DI VALENZA STORICO-CULTURALE

ELEMENTI INDIVIDUI STORICO-ARTISTICI DAL PREISTORICO AL CONTEMPORANEO, COMPRENDENTI RAPPRESENTAZIONI ICONICHE O ANICONICHE DI CARATTERE RELIGIOSO, POLITICO, MILITARE

- Fontana
- Portale
- Pozzo
- Scalinata
- Serbatoio
- Statua
- Relitto
- Forno
- Struttura

ARCHEOLOGIE INDUSTRIALI E AREE ESTRATTIVE, ARCHITETTURE E AREE PRODUTTIVE STORICHE

- Tonnara
- Mulino
- Gualchiera

ARCHITETTURE SPECIALISTICHE, CIVILI STORICHE

- Caserma forestale
- Collegio
- Edificio
- Albergo
- Villa
- Palazzo
- Casa
- Fabbricato
- Scuola
- Dogana
- Monte granatico
- Municipio

RETI ED ELEMENTI CONNETTIVI

RETE INFRASTRUTTURALE STORICA

- Faro
- Porto storico
- Acquedotto
- Ponte
- Strada
- Stazione

TRAME E MANUFATTI DEL PAESAGGIO AGRO-PASTORALE STORICO-CULTURALE

AREE DI INSEDIAMENTO PRODUTTIVO DI INTERESSE STORICO-CULTURALE

- Aree dell'organizzazione mineraria
- Aree delle saline storiche
- Aree della bonifica
- Parco geominerario ambientale e storico d.m. ambiente 265/01

ASSETTO INSEDIATIVO

EDIFICATO URBANO

- CENTRI DI ANTICA E PRIMA FORMAZIONE
- ESPANSIONI FINO AGLI ANNI 50
- ESPANSIONI RECENTI
- EDIFICATO URBANO DIFFUSO

EDIFICATO IN ZONA AGRICOLA

- INSEDIAMENTO STORICO SPARSO (Medau, furriadroxiu, stazzo)
- NUCLEI, CASE SPARSE E INSEDIAMENTI SPECIALIZZATI

INSEDIAMENTI TURISTICI

- INSEDIAMENTI TURISTICI

INSEDIAMENTI PRODUTTIVI

INSEDIAMENTI PRODUTTIVI A CARATTERE INDUSTRIALE, ARTIGIANALE E COMMERCIALE

- Grandi aree industriali
- Insediamenti produttivi
- Grande distribuzione commerciale

AREE ESTRATTIVE: CAVE E MINIERE

- Aree estrattive di seconda categoria (cave)
- Aree estrattive di prima categoria (miniere)
- Saline

AREE SPECIALI

- AREE SPECIALI (GRANDI ATTREZZATURE DI SERVIZIO PUBBLICO PER ISTRUZIONE, SANITA', RICERCA E SPORT) E AREE MILITARI

SISTEMA DELLE INFRASTRUTTURE

- AREE DELLE INFRASTRUTTURE

NODI DEI TRASPORTI

- Aeroporto nazionale
- Aeroporto regionale
- Aeroporto militare
- Porto industriale
- Terminal industriale
- Porto commerciale
- Porto commerciale/turistico
- Porto turistico
- Stazioni ferroviarie

RETE DELLA VIABILITA'

- Strade statali e provinciali
- Strade a specifica valenza paesaggistica e panoramica
- Strade di fruizione turistica
- Strade statali e provinciali a specifica valenza paesaggistica e panoramica
- Strade statali e provinciali a specifica valenza paesaggistica e panoramica di fruizione turistica
- Rete stradale locale
- Strade in costruzione
- Impianti ferroviari lineari
- Impianti ferroviari lineari a specifica valenza paesaggistica e panoramica

CICLO DEI RIFIUTI

- Discarica rifiuti
- Impianto di trattamento e/o incenerimento rifiuti

CICLO DELLE ACQUE

- Depuratori
- Condotta idrica
- Bacini artificiali e specchi d'acqua temporanei

CICLO DELL'ENERGIA ELETTRICA

- Centrale elettrica
- Linea elettrica

CAMPI EOLICI

- Impianti eolici in realizzazione
- Impianti eolici realizzati
- Aree interessate da impianti eolici

Inquadramento di dettaglio - scala 1:5.000

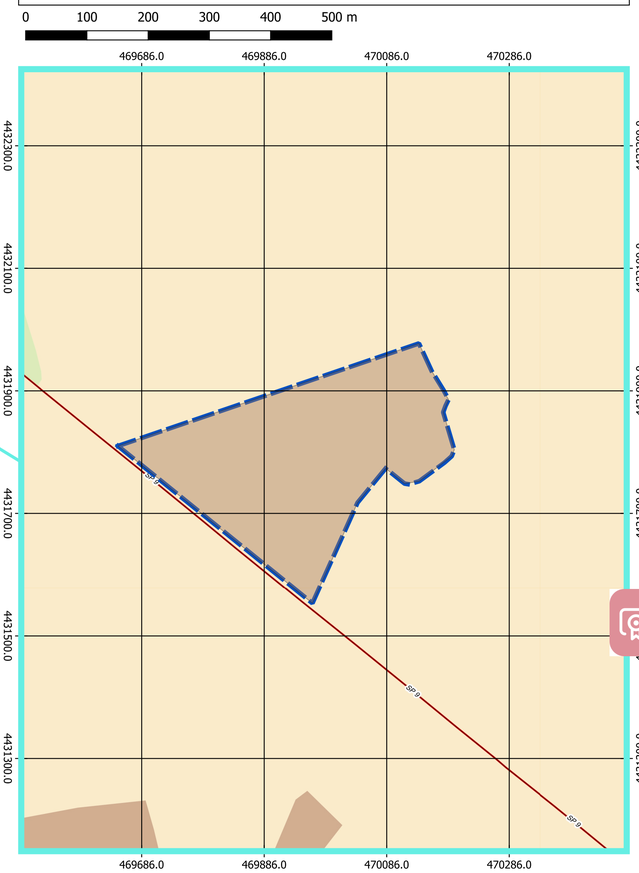

REGIONE SARDEGNA — **COMUNE DI MILIS**

Titolo del progetto

PROGETTO DI COSTRUZIONE ED ESERCIZIO DI UN IMPIANTO AGRO-FOTOVOLTAICO DELLA POTENZA DI 10,162 MWp DA REALIZZARSI NEL COMUNE DI MILIS (OR), CON LE RELATIVE OPERE DI CONNESSIONE ELETTRICHE

DENOMINATO "PILINGRINUS"

Proponente

Queequeg Renewables
Unit 3.21 - 1110 Great West Road - TW8
OGP, London

Ecosardinia 4 S.r.l.
Via Manzoni 30 - Milano (MI)

Timbro e firma del progettista

ZANINI Alessandro
Ordine degli Ingegneri della Provincia di ROMA
Ingegnere
30.04.2021 14:27:47 GMT+02:00

SHAPIRA YOAV
28.06.2022
11:35:09
GMT+00:00

Titolo elaborato

Inquadramento su PPR

Codice elaborato

PV029-ELB0014

Stato del progetto

Definitivo

Ingegneria

intellienergia — energy engineering

Sede legale e operativa - Roma:
Via Giacomo Peroni n.452, 00131 Roma
tel. 06/21128034
Sede operativa - Macerata:
Strada Chienina 26, 62100 Macerata
tel. 0733/1990394 - fax 0733 /1990394

info@intellienergia.com - www.intellienergia.com
p.iva/c.f.: 01619391005 - REA 1244721
cap. soc. 25.000 euro i.v.

Rev.	Descrizione	Data	Redatto	Verificato	Approvato
0	Emissione	09/06/2022	ING. M. ANTONINI	ING. A. ZANINI	ING. A. ZANINI