



Unione Europea



REGIONE
PUGLIA



Provincia di Taranto



Comune di Taranto



European Green New Deal

Progetto per la costruzione e l'esercizio di un impianto agrovoltaico per la generazione di energia elettrica da fonte rinnovabile solare fotovoltaica con potenza nominale di 10.003,5 kWp, in agro di Taranto, strada vicinale Nisi, foglio 278 sezione A, p.lle 518 e 520.

OGGETTO

FORMAT DI SUPPORTO SCREENING VINCA

ELAB. AMMINISTR.

PROPONENTE

ALTA CAPITAL 10 S.R.L. Via Ettore De Sonnaz n. 19 - 10121 Torino

COD. PRATICA

PROGETTISTI

ESPE S.R.L.
Via Dell'Artigianato n. 6
35010 Grantorto (PD)

COLLABORATORI / CONSULENTI

APLUS S.R.L.
Via San Crispino, 46
35129 Padova (PD)

SVILUPPO PROGETTO:




Data	Codifica Documento	Descrizione	Revisione
02/2022	AMdr006_Format_screening_VINCA	Format di supporto screening VINCA	00

Allegato 1


FORMAT DI SUPPORTO SCREENING DI V.INC.A per Piani/Programmi/Progetti/Interventi/Attività – PROPONENTE**	
Oggetto P/P/P/I/A:	<i>Progetto per la costruzione e l'esercizio di un impianto per la generazione di energia elettrica da fonte rinnovabile solare fotovoltaica, integrato in un allevamento di api, con potenza nominale di 10.003,5 kWp, in agro di Taranto, strada vicinale Nisi, foglio 278 sezione A, p.lle 518 e 520</i>
<input type="checkbox"/> Piano/Programma (definizione di cui all'art. 5, comma 1, lett e) del D.lgs. 152/06) <input checked="" type="checkbox"/> Progetto/intervento (definizione di cui all'art. 5, comma 1, lett g) del D.lgs. 152/06) Il progetto/intervento ricade nelle tipologie di cui agli Allegati II, II bis, III e IV alla Parte Seconda del D.Lgs. 152/06 e s.m.i. <input checked="" type="checkbox"/> Si indicare quale tipologia: 2 "Installazioni relative a impianti fotovoltaici per la produzione di energia elettrica con potenza complessiva superiore a 10 MW" dell'Allegato II alla Parte 2 del D. Lgs. 152/2006 e s.m.i. <input type="checkbox"/> No Il progetto/intervento è finanziato con risorse pubbliche? <input type="checkbox"/> Si indicare quali risorse: <input checked="" type="checkbox"/> No Il progetto/intervento è un'opera pubblica? <input type="checkbox"/> Si <input checked="" type="checkbox"/> No <input type="checkbox"/> Attività (qualsiasi attività umana non rientrante nella definizione di progetto/intervento che possa avere relazione o interferenza con l'ecosistema naturale) <input type="checkbox"/> PROPOSTE PRE-VALUTATE (VERIFICA DI CORRISPONDENZA)	
Tipologia P/P/P/I/A:	<input type="checkbox"/> Piani faunistici/piani ittici <input type="checkbox"/> Calendari venatori/ittici <input type="checkbox"/> Piani urbanistici/paesaggistici <input type="checkbox"/> Piani energetici/infrastrutturali <input type="checkbox"/> Altri piani o programmi..... <input type="checkbox"/> Ristrutturazione / manutenzione edifici DPR 380/2001 <input type="checkbox"/> Realizzazione ex novo di strutture ed edifici <input type="checkbox"/> Manutenzione di opere civili ed infrastrutture esistenti <input type="checkbox"/> Manutenzione e sistemazione di fossi, canali, corsi d'acqua <input type="checkbox"/> Attività agricole




	<input type="checkbox"/> <i>Attività forestali</i> <input type="checkbox"/> <i>Manifestazioni motoristiche, ciclistiche, gare cinofile, eventi sportivi, sagre e/o spettacoli pirotecnici, eventi/riprese cinematografiche e spot pubblicitari etc.</i> <input checked="" type="checkbox"/> <i>Altro (specificare)</i> Opere, impianti e infrastrutture necessarie al raggiungimento degli obiettivi fissati dal Piano Nazionale Integrato Energia e Clima (PNIEC)		
Proponente:	Alta Capital 10 S.r.l.		
SEZIONE 1 - LOCALIZZAZIONE ED INQUADRAMENTO TERRITORIALE			
Regione: Puglia Comune: Taranto Prov.: (TA) Località/Frazione: località Mass.a Troccoli Indirizzo: Strada vicinale Nisi SNC (Opere connesse (elettrdotto): Taranto/Faggiano/Roccaforzata)		<i>Contesto localizzativo</i> <input type="checkbox"/> Centro urbano <input type="checkbox"/> Zona periurbana <input checked="" type="checkbox"/> Aree agricole <input type="checkbox"/> Aree industriali <input type="checkbox"/> Aree naturali <input type="checkbox"/>	
Particelle catastali: <i>(se utili e necessarie)</i>	Comune di Taranto, Foglio di mappa n. 278 sez. A- Particelle n. 518, 520 e strada di accesso attraverso mappali 99 e 100 del medesimo Foglio		
Coordinate geografiche: <i>(se utili e necessarie)</i>	LAT.	4.477.107 N	
S.R.: (UTM32N – WGS84)	LONG.	700.642 E	
Nel caso di Piano o Programma , descrivere area di influenza e attuazione e tutte le altre informazioni pertinenti:			
SEZIONE 2 – LOCALIZZAZIONE P/P/P/I/A IN RELAZIONE AI SITI NATURA 2000			
SITI NATURA 2000			
SIC	cod.	IT IT9130004	SIC "Mar Piccolo"
		IT IT9130008	SIC Mare "Posidonieto Isola di San Pietro - Torre Canneto"
		IT _ _ _ _ _	
ZSC	cod.	IT _ _ _ _ _	
		IT _ _ _ _ _	
		IT _ _ _ _ _	
ZPS	cod.	IT _ _ _ _ _	
		IT _ _ _ _ _	
		IT _ _ _ _ _	




<p>E' stata presa visione degli Obiettivi di Conservazione, delle Misure di Conservazione, e/o del Piano di Gestione e delle Condizioni d'Obbligo eventualmente definite del Sito/i Natura 2000 ? <input checked="" type="checkbox"/> Si <input type="checkbox"/> No</p> <p>Citare, l'atto consultato: Con R.R. n. 6 del 10.05.2016 la Giunta regionale ha emanato il Regolamento recante Misure di Conservazione ai sensi delle Direttive Comunitarie 2009/147 e 92/43 e del D.P.R. 357/97 per i Siti di Importanza Comunitaria (SIC). Lo schema di regolamento è stato aggiornato con D.G.R. n.646 del 02.05.2017 così come è stato aggiornato il Regolamento per mezzo del R.R. n. 12 del 10 maggio 2017 e relativo allegato contenente gli Obiettivi di conservazione per i siti della Rete Natura 2000 della Regione Puglia.</p>	
<p>2.1 - Il P/P/P/I/A interessa aree naturali protette nazionali o regionali?</p> <p><input type="checkbox"/> SI <input checked="" type="checkbox"/> No</p>	<p>Aree Protette ai sensi della Legge 394/91: EUAP _____</p> <p>.....</p> <p>Eventuale nulla osta/autorizzazione/parere rilasciato dell'Ente Gestore dell'Area Protetta (se disponibile e già rilasciato):</p> <p>.....</p> <p>.....</p>
<p>2.2 - Per P/P/P/I/A esterni ai siti Natura 2000:</p> <p>- Sito cod. IT IT9130004 distanza dal sito: 3.000 m (_ metri)</p> <p>- Sito cod. IT IT9130008 distanza dal sito: 7.500 m (_ metri)</p> <p>Tra i siti Natura 2000 indicati e l'area interessata dal P/P/P/I/A, sono presenti elementi di discontinuità o barriere fisiche di origine naturale o antropica (es. diversi reticoli idrografici, centri abitati, infrastrutture ferroviarie o stradali, zone industriali, etc.)??</p> <p style="text-align: right;"><input checked="" type="checkbox"/> Si <input type="checkbox"/> No</p> <p>Descrivere: Tra l'area di progetto e i siti Natura 2000 sono presenti i seguenti elementi: Edificato di Taranto, diverse infrastrutture stradali (S.P. 109, S.P. 106, S.P. 104), alcuni reticoli idrografici.</p>	
<p>SEZIONE 3 – SCREENING MEDIANTE VERIFICA DI CORRISPONDENZA DI PROPOSTE PRE-VALUTATE</p>	
<p>Si richiede di avviare la procedura di Verifica di Corrispondenza per P/P/P/I/A pre-valutati?</p> <p><input type="checkbox"/> Si <input checked="" type="checkbox"/> No</p> <p><i>Se, Sì, il presentare il Format alla sola Autorità competente al rilascio dell'autorizzazione finale del P/P/P/I/A, e compilare elementi sottostanti. Se No si richiede di avviare screening specifico.</i></p>	
<p>PRE-VALUTAZIONI – per proposte già assoggettate a screening di incidenza</p>	
<p>PROPOSTE PRE-VALUTATE:</p> <p>Si dichiara, assumendosi ogni responsabilità, che il piano/progetto/intervento/attività rientra ed è conforme a quelli già pre-valutati da parte dell'Autorità competente per la Valutazione di Incidenza, e pertanto non si richiede l'avvio di uno screening di incidenza specifico?</p> <p><i>(n.b.: in caso di risposta negativa (NO), si richiede l'avvio di screening specifico)</i></p>	<p><input type="checkbox"/> SI</p> <p><input type="checkbox"/> NO</p> <p>.....</p> <p>.....</p> <p>.....</p>




SEZIONE 4 – DESCRIZIONE E DECODIFICA DEL P/P/P/I/A DA ASSOGGETTARE A SCREENING	
RELAZIONE DESCRITTIVA DETTAGLIATA DEL P/P/P/I/A	
<p><i>(n.b.: nel caso fare direttamente riferimento agli elaborati e la documentazione presentati dal proponente)</i></p> <p>Cfr. Elaborato "Alta_Capital_Adr001_Rel_Tec_FV_00" per la descrizione dell'impianto fotovoltaico. Cfr. Elaborato "Alta_Capital_AMBdr04_Rel_AGRON_00" per la descrizione dell'attività agricola e apistica prevista in combinazione con la produzione di energia elettrica da fonte rinnovabile.</p>	
4.3 - Documentazione: allegati tecnici e cartografici a scala adeguata <i>(barrare solo i documenti disponibili eventualmente allegati alla proposta)</i>	
<ul style="list-style-type: none"> <input checked="" type="checkbox"/> File vettoriali/shape della localizzazione dell'P/P/P/I/A <input type="checkbox"/> Carta zonizzazione di Piano/Programma <input type="checkbox"/> Relazione di Piano/Programma <input checked="" type="checkbox"/> Planimetria di progetto e delle eventuali aree di cantiere <input checked="" type="checkbox"/> Ortofoto con localizzazione delle aree di P/I/A e eventuali aree di cantiere <input checked="" type="checkbox"/> Documentazione fotografica <i>ante operam</i> 	<ul style="list-style-type: none"> <input checked="" type="checkbox"/> Eventuali studi ambientali disponibili: Studio di Impatto Ambientale <input checked="" type="checkbox"/> Altri elaborati tecnici: Relazione Paesaggistica, Relazione tecnica di compatibilità idraulica, Documento previsionale di impatto acustico <input type="checkbox"/> Altri elaborati tecnici: <input type="checkbox"/> Altri elaborati tecnici: <input type="checkbox"/> Altro: <input type="checkbox"/> Altro:




4.2 - CONDIZIONI D'OBBLIGO <i>(n.b.: da non compilare in caso di screening semplificato)</i>		Se, Si , il proponente si assume la piena responsabilità dell'attuazione delle Condizioni d'Obbligo riportate nella proposta.		Condizioni d'obbligo rispettate:	
Il P/P/P/I/A è stato elaborato ed è conforme al rispetto della Condizioni d'Obbligo ?	<input type="checkbox"/> Si <input type="checkbox"/> No	Riferimento all'Atto di individuazione delle Condizioni d'Obbligo:		<input checked="" type="checkbox"/> <input checked="" type="checkbox"/> <input checked="" type="checkbox"/> <input checked="" type="checkbox"/> <input checked="" type="checkbox"/> <input checked="" type="checkbox"/>	
		Se, No , perché:			
SEZIONE 5 - DECODIFICA DEL PIANO/PROGETTO/INTERVENTO/ATTIVITA' <i>(compilare solo parti pertinenti)</i>					
E' prevista trasformazione di uso del suolo?	<input type="checkbox"/> SI	<input type="checkbox"/> NO	<input type="checkbox"/> PERMANENTE	<input checked="" type="checkbox"/> TEMPORANEA	
Se, Si , cosa è previsto: Il progetto prevede l'installazione di un impianto fotovoltaico ad inseguimento solare monoassiale (Est-Ovest) in un terreno in cui sarà svolta anche attività agricola e apistica. A fine vita produttiva dell'impianto fotovoltaico, il sito sarà ripristinato allo stato originario dei luoghi.					
Sono previste movimenti terra/sbancamenti/scavi?	<input checked="" type="checkbox"/> SI <input type="checkbox"/> NO	Verranno livellate od effettuati interventi di spietramento su superfici naturali?		<input type="checkbox"/> SI <input checked="" type="checkbox"/> NO	
Se, Si , cosa è previsto: Per la realizzazione delle opere in progetto è prevista l'esecuzione di scavi all'interno dell'area per un volume complessivo di 1.200 m ³ circa.			Se, Si , cosa è previsto:		
Sono previste aree di cantiere e/o aree di stoccaggio materiali/terreno asportato/etc.?			Se, Si , cosa è previsto: Il materiale escavato, prima che possa essere riutilizzato in sito, sarà temporaneamente stoccato al lato dello scavo, per il tempo necessario alla posa in opera dei manufatti che comporranno l'impianto.		
E' necessaria l'apertura o la sistemazione di piste di accesso all'area?	<input checked="" type="checkbox"/> SI <input type="checkbox"/> NO	Le piste verranno ripristinate a fine dei lavori/attività?		<input checked="" type="checkbox"/> SI <input type="checkbox"/> NO	
Se, Si , cosa è previsto: Il progetto prevede la realizzazione di una strada interna al campo fotovoltaico (sup. di 1950 mq) che permette l'ingresso allo stesso e il raggiungimento in sicurezza degli skid di trasformazione BT/MT e della cabina di consegna. La strada sarà realizzata in materiale tipo "Tout Venant" di pezzatura 15/45 disteso in un piano di posa precedentemente livellato e compattato.			Se, Si , cosa è previsto: A fine vita produttiva dell'impianto fotovoltaico, la strada di accesso sarà rimossa.		




<p>E' previsto l'impiego di tecniche di ingegneria naturalistica e/o la realizzazione di interventi finalizzati al miglioramento ambientale?</p> <p><input checked="" type="checkbox"/> Si <input type="checkbox"/> No</p>	<p>Se, Si, descrivere:</p> <p>Il Progetto prevede le seguenti azioni volte al miglioramento ambientale:</p> <ul style="list-style-type: none">• l'impianto di un arboreto da frutto costituito da piante di arancio da realizzare nell'area di rispetto dell'impianto di produzione dell'energia (lati Ovest e Sud-Ovest),• l'impianto, tra le file dei pannelli fotovoltaici, di specie arbustive mellifere (rosmarino, lavanda e timo),• l'impianto lineare di specie arboree ed arbustive tipiche della macchia mediterranea (Corbezzolo – Mirto – Rosmarino - Lentisco) da allocare lungo la recinzione dell'impianto di produzione di energia e lungo il lato dell'aranceto confinante con la strada provinciale,• l'inerbimento di tutta la superficie interessata dall'impianto fotovoltaico attraverso la semina di specie erbacee a vocazione mellifera,• la costruzione di un muretto a secco di pietra calcarea da realizzare nella parte a sud est dell'appezzamento al fine di mitigare l'impatto visivo dall'area di rispetto della Masseria Troccoli,• l'installazione di apiari per l'allevamento intensivo di circa 50 famiglie di Api.
---	---




Specie vegetali	<p>E' previsto il taglio/esbosco/rimozione di specie vegetali?</p> <p><input type="checkbox"/> SI</p> <p><input checked="" type="checkbox"/> NO</p>	<p>Se, SI, descrivere:</p> <p>.....</p> <p>.....</p> <p>.....</p> <p>.....</p>	
<p>La proposta è conforme alla normativa nazionale e/o regionale riguardante le specie vegetali alloctone e le attività di controllo delle stesse (es. eradicazione)?</p> <p><input checked="" type="checkbox"/> SI</p> <p><input type="checkbox"/> NO</p>		<p>Sono previsti interventi di piantumazione/rinverdimento/messa a dimora di specie vegetali?</p> <p><input checked="" type="checkbox"/> SI</p> <p><input type="checkbox"/> NO</p> <p>Se, Si, cosa è previsto:</p> <ul style="list-style-type: none"> • l'impianto di un arboreto da frutto costituito da piante di arancio da realizzare nell'area di rispetto dell'impianto di produzione dell'energia (lati Ovest e Sud-Ovest), • l'impianto, tra le file dei pannelli fotovoltaici, di specie arbustive mellifere (rosmarino, lavanda e timo), • l'impianto lineare di specie arboree ed arbustive tipiche della macchia mediterranea (Corbezzolo – Mirto – Rosmarino - Lentisco) da allocare lungo la recinzione dell'impianto di produzione di energia e lungo il lato dell'aranceto confinante con la strada provinciale, • l'inerbimento di tutta la superficie interessata dall'impianto fotovoltaico attraverso la semina di specie erbacee a vocazione mellifera. 	
Specie animali	<p>La proposta è conforme alla normativa nazionale e/o regionale riguardante le specie animali alloctone e la loro attività di gestione?</p> <p><input checked="" type="checkbox"/> SI</p> <p><input type="checkbox"/> NO</p>	<p>Sono previsti interventi di controllo/immissione/ ripopolamento/allevamento di specie animali o attività di pesca sportiva?</p> <p><input type="checkbox"/> SI</p> <p><input checked="" type="checkbox"/> NO</p> <p>Se, Si, cosa è previsto:</p> <p>.....</p> <p>.....</p> <p>.....</p> <p>Indicare le specie interessate:</p>	
Mezzi meccanici	<p>Mezzi di cantiere o mezzi necessari per lo svolgimento dell'intervento</p>	<p>➤ Pale meccaniche, escavatrici, o altri mezzi per il movimento terra</p> <p>➤ Mezzi pesanti (Camion, dumper, autogru, gru, betoniere, asfaltatori, rulli compressori)</p> <p>➤ Mezzi aerei o imbarcazioni (elicotteri, aerei, barche, chiatte, draghe, pontoni)</p>	<p>SI</p> <hr/> <p>SI</p> <hr/> <p>NO</p>



Fonti di inquinamento e produzione di rifiuti	<p>La proposta prevede la presenza di fonti di inquinamento (luminoso, chimico, sonoro, acquatico, etc.) o produzione di rifiuti?</p> <p><input checked="" type="checkbox"/> SI</p> <p><input type="checkbox"/> NO</p>	<p>La proposta è conforme alla normativa nazionale e/o regionali di settore?</p> <p><input checked="" type="checkbox"/> SI <input type="checkbox"/> NO</p> <p>Descrivere:</p> <p>Il sistema di illuminazione sarà limitato all'area dell'impianto, contenuto al minimo indispensabile e mirato alle aree e fasce sottoposte a controllo e vigilanza per l'intercettazione degli accessi impropri.</p> <p>Per lo stato di progetto è stato verificato il rispetto dei limiti acustici applicabili per la zona in esame.</p> <p>Si prevede la produzione di rifiuti derivanti dalle attività di manutenzione dell'impianto che saranno gestiti conformemente alla normativa vigente.</p>	
Interventi edilizi		<p><input type="checkbox"/> Permesso a costruire</p> <p><input type="checkbox"/> Permesso a costruire in sanatoria</p> <p><input type="checkbox"/> Condono</p> <p><input type="checkbox"/> DIA/SCIA</p> <p><input type="checkbox"/> Altro</p>	<p>Estremi provvedimento o altre informazioni utili:</p> <p>.....</p> <p>.....</p> <p>.....</p>
<p>Per interventi edilizi su strutture preesistenti</p> <p>Riportare il titolo edilizio in forza al quale è stato realizzato l'immobile e/o struttura oggetto di intervento</p>			
Manifestazioni		<p>➤ Numero presunto di partecipanti:</p> <p>➤ Numero presunto di veicoli coinvolti nell'evento (moto, auto, biciclette, etc.):</p> <p>➤ Numero presunto di mezzi di supporto (ambulanze, vigili del fuoco, forze dell'ordine, mezzi aerei o navali):</p> <p>➤ Numero presunto di gruppi elettrogeni e/o bagni chimici:</p>	
<p>Per manifestazioni, gara, motoristiche, eventi sportivi, spettacoli pirotecnici, sagre, etc.</p>			
Attività ripetute		<p>Descrivere:</p> <p>.....</p> <p>.....</p> <p>.....</p> <p>.....</p> <p>.....</p>	
<p>L'attività/intervento si ripete annualmente/periodicamente alle stesse condizioni?</p> <p><input type="checkbox"/> Si <input type="checkbox"/> No</p>			
<p>La medesima tipologia di proposta ha già ottenuto in passato parere positivo di V.Inc.A?</p> <p><input type="checkbox"/> Si <input type="checkbox"/> No</p> <p>Se, Si, allegare e citare precedente parere in "Note".</p>	<p>Possibili varianti - modifiche:</p> <p>.....</p> <p>.....</p> <p>.....</p> <p>.....</p> <p>Note:</p> <p>.....</p> <p>.....</p> <p>.....</p>		



SEZIONE 6 - CRONOPROGRAMMA AZIONI PREVISTE PER IL P/P/P/I/A																																																																																																																																																																																																																															
<p>Descrivere:</p> <p>Fasi realizzative:</p> <ul style="list-style-type: none"> Approntamento cantiere Preparazione terreno Realizzazione recinzione e viabilità Esecuzione fondazione cabine/skid Installazione allarmi, illuminazione e tvcc Installazione struttura di sostegno moduli FV e inverter Posa cabine/skid, trasformatori Esecuzione cavidotti e pozzetti Montaggio moduli Posa linee elettriche Montaggio inverter Cablaggio cabine e vani quadri Opere connessione alla rete Montaggio impianto dati e ausiliari Collaudi ed allaccio.” 	<p>Legenda:</p> <p>Tempi presunti: ca. 6 mesi</p>																																																																																																																																																																																																																														
<table border="1" style="margin: auto; border-collapse: collapse;"> <thead> <tr style="background-color: #ffff00;"> <th rowspan="2"></th> <th colspan="12" style="text-align: center;">MESI</th> </tr> <tr style="background-color: #ffff00;"> <th>0,5</th><th>1,0</th><th>1,5</th><th>2,0</th><th>2,5</th><th>3,0</th><th>3,5</th><th>4,0</th><th>4,5</th><th>5,0</th><th>5,5</th><th>6,0</th> </tr> </thead> <tbody> <tr><td>1</td><td style="background-color: #008000;"></td><td></td><td></td><td></td><td></td><td></td><td></td><td></td><td></td><td></td><td></td><td></td></tr> <tr><td>2</td><td></td><td style="background-color: #008000;"></td><td></td><td></td><td></td><td></td><td></td><td></td><td></td><td></td><td></td><td></td></tr> <tr><td>3</td><td></td><td></td><td style="background-color: #008000;"></td><td></td><td></td><td></td><td></td><td></td><td></td><td></td><td></td><td></td></tr> <tr><td>4</td><td></td><td></td><td></td><td style="background-color: #008000;"></td><td></td><td></td><td></td><td></td><td></td><td></td><td></td><td></td></tr> <tr><td>5</td><td></td><td></td><td></td><td></td><td style="background-color: #008000;"></td><td></td><td></td><td></td><td></td><td></td><td></td><td></td></tr> <tr><td>6</td><td></td><td></td><td></td><td></td><td></td><td style="background-color: #008000;"></td><td></td><td></td><td></td><td></td><td></td><td></td></tr> <tr><td>7</td><td></td><td></td><td></td><td></td><td></td><td></td><td style="background-color: #008000;"></td><td></td><td></td><td></td><td></td><td></td></tr> <tr><td>8</td><td></td><td></td><td></td><td></td><td></td><td></td><td></td><td style="background-color: #008000;"></td><td></td><td></td><td></td><td></td></tr> <tr><td>9</td><td></td><td></td><td></td><td></td><td></td><td></td><td></td><td></td><td style="background-color: #008000;"></td><td></td><td></td><td></td></tr> <tr><td>10</td><td></td><td></td><td></td><td></td><td></td><td></td><td></td><td></td><td></td><td style="background-color: #008000;"></td><td></td><td></td></tr> <tr><td>11</td><td></td><td></td><td></td><td></td><td></td><td></td><td></td><td></td><td></td><td></td><td style="background-color: #008000;"></td><td></td></tr> <tr><td>12</td><td></td><td></td><td></td><td></td><td></td><td></td><td></td><td></td><td></td><td></td><td></td><td style="background-color: #008000;"></td></tr> <tr><td>13</td><td></td><td></td><td></td><td></td><td></td><td></td><td></td><td></td><td></td><td></td><td></td><td style="background-color: #008000;"></td></tr> <tr><td>14</td><td></td><td></td><td></td><td></td><td></td><td></td><td></td><td></td><td></td><td></td><td></td><td style="background-color: #008000;"></td></tr> <tr><td>15</td><td></td><td></td><td></td><td></td><td></td><td></td><td></td><td></td><td></td><td></td><td></td><td style="background-color: #008000;"></td></tr> </tbody> </table>					MESI												0,5	1,0	1,5	2,0	2,5	3,0	3,5	4,0	4,5	5,0	5,5	6,0	1													2													3													4													5													6													7													8													9													10													11													12													13													14													15												
	MESI																																																																																																																																																																																																																														
	0,5	1,0	1,5	2,0	2,5	3,0	3,5	4,0	4,5	5,0	5,5	6,0																																																																																																																																																																																																																			
1																																																																																																																																																																																																																															
2																																																																																																																																																																																																																															
3																																																																																																																																																																																																																															
4																																																																																																																																																																																																																															
5																																																																																																																																																																																																																															
6																																																																																																																																																																																																																															
7																																																																																																																																																																																																																															
8																																																																																																																																																																																																																															
9																																																																																																																																																																																																																															
10																																																																																																																																																																																																																															
11																																																																																																																																																																																																																															
12																																																																																																																																																																																																																															
13																																																																																																																																																																																																																															
14																																																																																																																																																																																																																															
15																																																																																																																																																																																																																															
Ditta/Società	Proponente/ Professionista incaricato	Firma e/o Timbro	Luogo e data																																																																																																																																																																																																																												
Alta Capital 10 S.r.l.	Ing. Amb. Roberta Gadia		Padova, 18/02/2022																																																																																																																																																																																																																												

(compilare solo le parti necessarie in relazione alla tipologia della proposta)

*** le singole Regioni e PP.AA possono adeguare, integrare e/o modificare le informazioni presenti nel presente Format sulla base delle esigenze operative o peculiarità territoriali, prevedendo, se del caso, anche Format specifici per particolari attività settoriali.*

