ANALISI PIANO D'ASSETTO IDROGEOLOGICO-CARTA DEI DISSESTI- CONTRADA PARRINO/PITARRE

SCALA 1:5.000

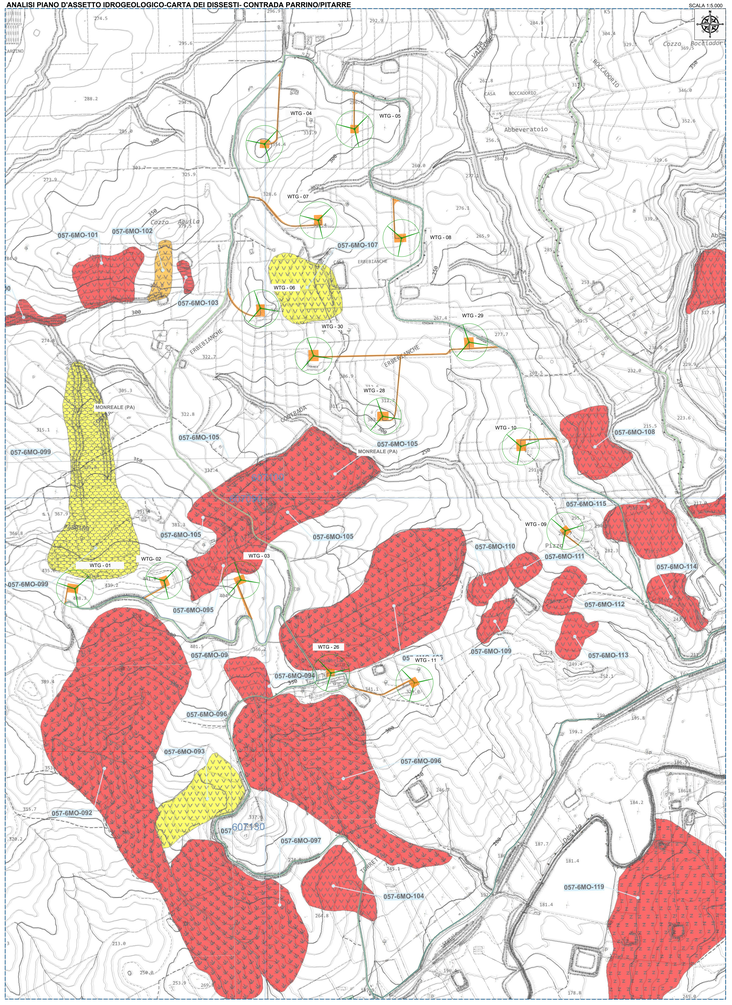

ANALISI PIANO D'ASSETTO IDROGEOLOGICO-CARTA DEI DISSESTI- CONTRADA MACELLAROTTO/BORRAGINE/MONTAGNOLA

SCALA 1:5.000

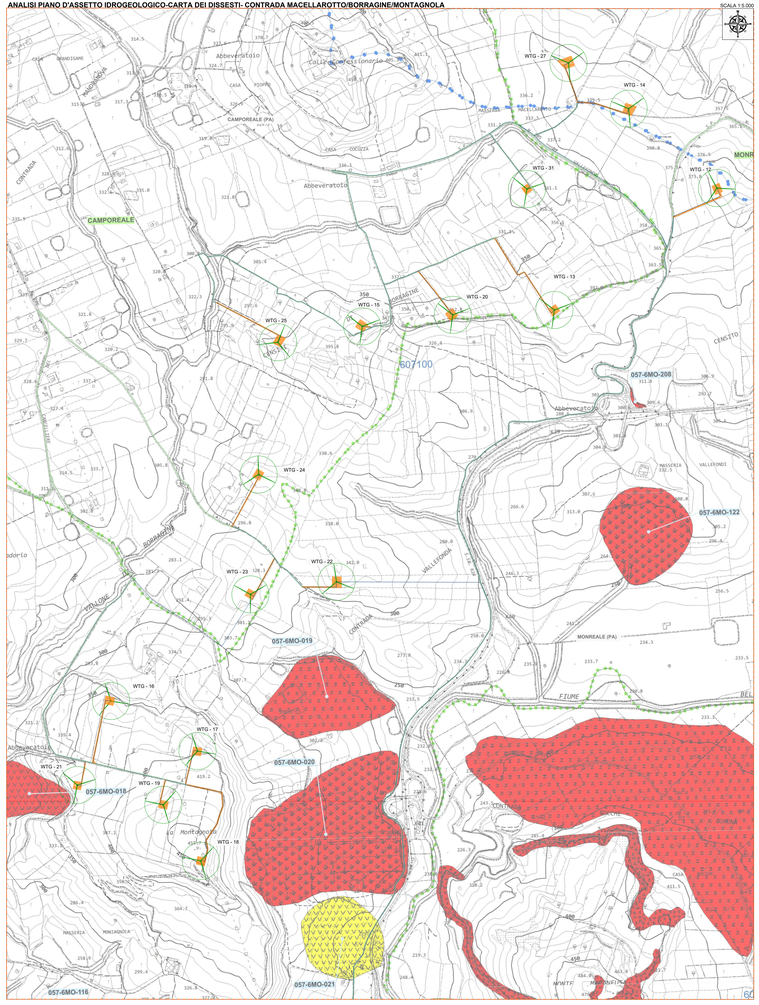

ANALISI GENERALE PIANO D'ASSETTO IDROGEOLOGICO-CARTA DEI DISSESTI

SCALA 1:25.000

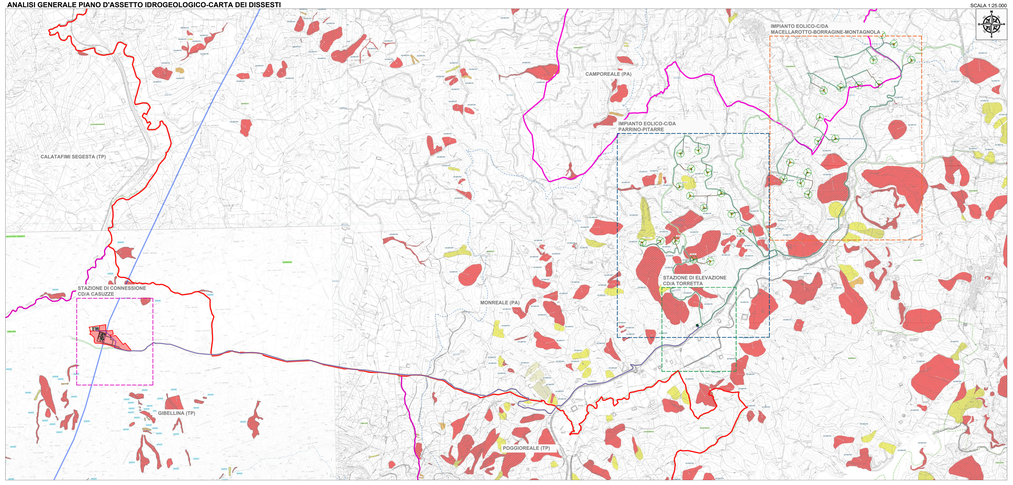

INQUADRAMENTO CARTA DEI DISSESTI TRAPANI - STAZIONE DI CONNESSIONE CD/A CASUZZE

SCALA 1:5.000

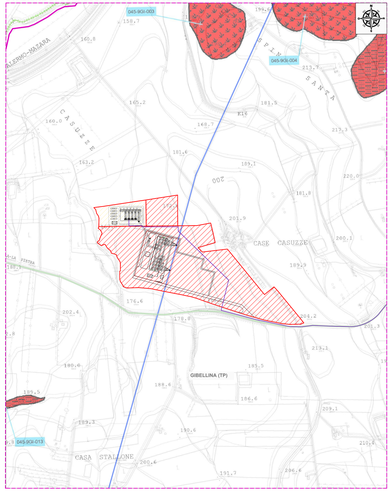

INQUADRAMENTO CARTA DEI DISSESTI TRAPANI - STAZIONE DI ELEVAZIONE CD/A TORRETTA

SCALA 1:5.000

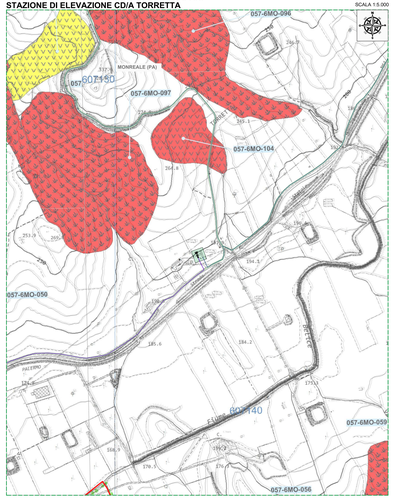

PIANO D'ASSETTO IDROGEOLOGICO
Legge 183/89 - Piano Stralcio per l'Assetto Idrogeologico (PAI) - Decreto Assessoriale n. 298 del 04/07/2006 - Aggiornamento Territorio a seguito Decreto Assessoriale n. 544 del 10/12/2015 - Decreto Assessoriale n. 104 del 17/03/2017

LEGENDA

LEGENDA

- Aerogeneratori
- Confine Provinciale
- Confine Comunale
- Tracciato candidato M1
- Tracciato candidato A1
- Linea elettrica 220kV "Partinico - Partanna"
- Strade esistenti
- Area stazione utente 220/150 kV
- Area stazione elevazione 150/30 kV
- Area stazione new 220 kV
- Strade e piazzole di nuova realizzazione

TIPOLOGIA

- Crollo ed ribaltamento
- Scorrimento rapido
- Sprofondamento
- Scorrimento
- Frana complessa
- Squarciamento laterale o deformazione gravitativa (DGPV)
- Scorrimento lento
- Area a franosità diffusa
- Deformazione superficiale lenta
- Calanchi
- Dissesti conseguenti ad erosione accelerata

STATO DI ATTIVITA'

- Attivo
- Inattivo
- Quiescente
- Stabilizzato artificialmente o naturalmente

- Limite bacino idrografico
- Limite area territoriale
- Limite comunale

REGIONE SICILIA
CITTA' METROPOLITANA DI PALERMO
LIBERO CONSORZIO COMUNALE DI TRAPANI

TRATTO:
Località Impianto:
COMUNE DI MONREALE (PA) CONTRADA PARRINO/MACELLAROTTO, PITARRE E MONTAGNOLA
COMUNE DI CAMPOREALE (PA) CONTRADA BORRAGINE
Località Stazione di Connessione:
COMUNE DI GIBELLINA (TP) CONTRADA CASUZZE
Località Stazione di Elevazione:
COMUNE DI MONREALE (PA) CONTRADA TORRETTA

Oggetto:

PROGETTO DEFINITIVO

Realizzazione impianto Eolico denominato "S&P 11" con potenza di picco 155.000,00 kWp e potenza nominale 135.000,00 kW

COMMESSA	LIVELLO	DISCIPLINA	DOCUMENTO	REV.	DATA
PRO0221	DEF	GEO	PD004	00	05/04/2022

DIR = DIRIGENTE PROGETTAZIONE; RSPI = RESPONSABILE SPECIALISTICHE; RSI = RESPONSABILE INTEGRAZIONE; RT = ESPERTO;

ELABORATO: SP11137D004_00-S&P_11-Analisi_PAI_Carta_dei_Dissesti

Rev	Data Rev	Data Rev

TAV: EPD004 — SCALA: VARIE

PROGETTISTA:

Ing. Sapienza Angelo — ORDINE DEGLI INGEGNERI PROV. TRAPANI — SEZ. A — N. 1137

Ing. Rizzuto Vincenzo — ORDINE DEGLI INGEGNERI PROV. TRAPANI — SEZ. A — N. 1142

SPAZIO RISERVATO PER LE APPROVAZIONI

SOCIETA': S&P 11 S.R.L.
SEDE LEGALE E PROCURATORE
viale Aspetti, 5 (ex ab.Nibbi 52) 91027 Paceco (Fraz. Dattilo) (Trapani) - C.F. e P.IVA 02822000815 (Trapani)
email: sr1@pecsyred.it (Segnaca) - sr1@pec.it
pec: sr1@pecsyred.it (Hyper, ...)

Il presente documento non può essere riprodotto o trasmesso a terzi senza autorizzazione della S&P 11 S.R.L.