INQUADRAMENTO SU CARTA TECNICA REGIONALE scala 1:10.000 - UTM WGS84 33N - C/DA PARRINO-PITARRE

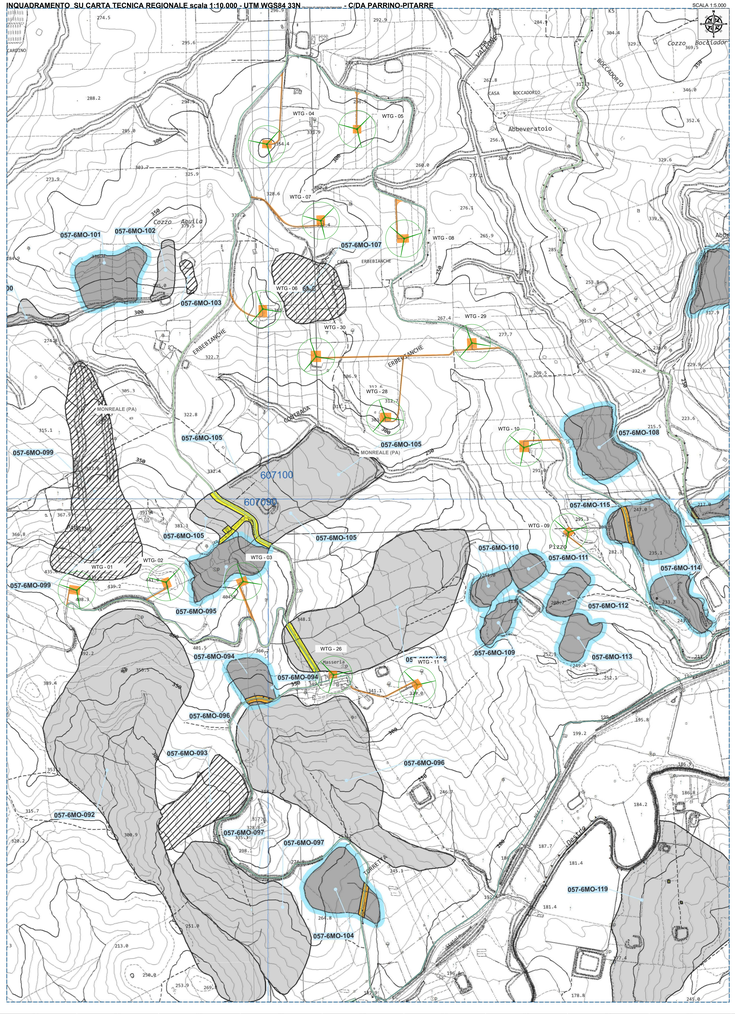

INQUADRAMENTO SU CARTA TECNICA REGIONALE scala 1:10.000 - UTM WGS84 33N - C/DA MACELLAROTTO-BORRAGINE-MONTAGNOLA

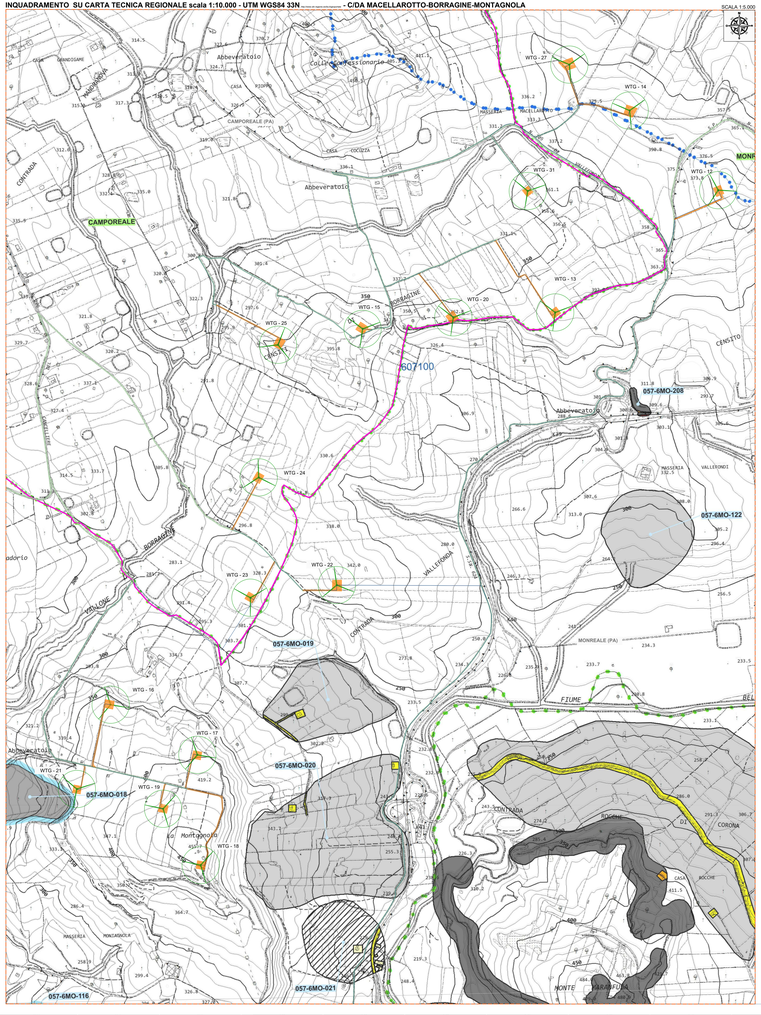

INQUADRAMENTO GENERALE SU CARTA TECNICA REGIONALE scala 1:10.000 - UTM WGS84 33N

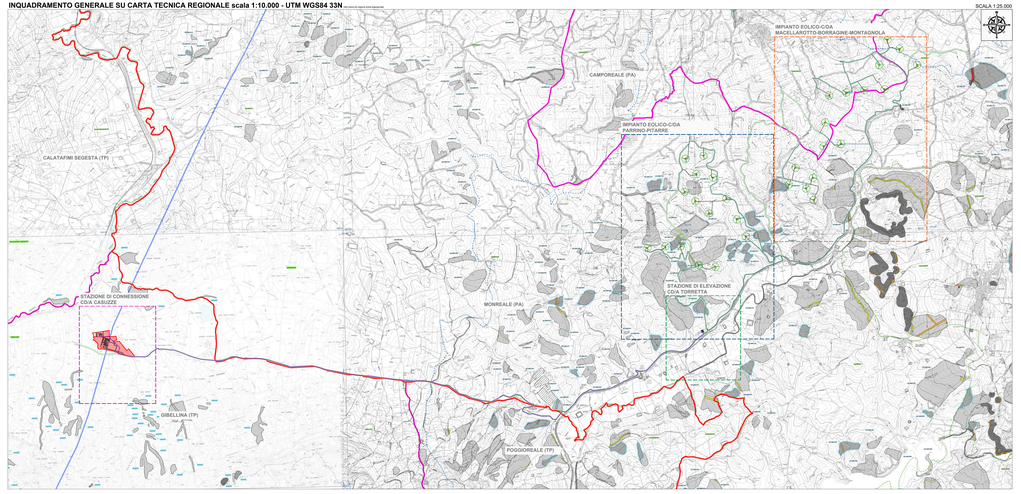

INQUADRAMENTO CARTA DEI RISCHI GEOMORFOLOGICI - STAZIONE DI CONNESSIONE CD/A CASUZZE

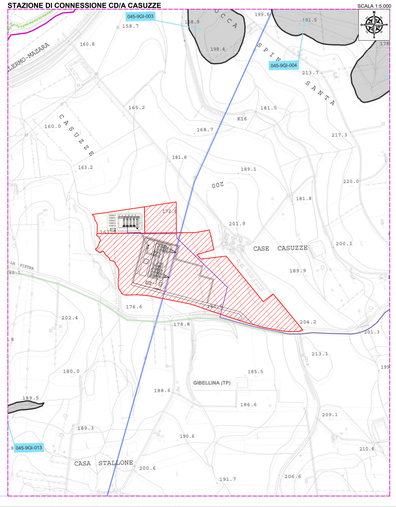

INQUADRAMENTO CARTA DEI RISCHI GEOMORFOLOGICI - STAZIONE DI ELEVAZIONE CD/A TORRETTA

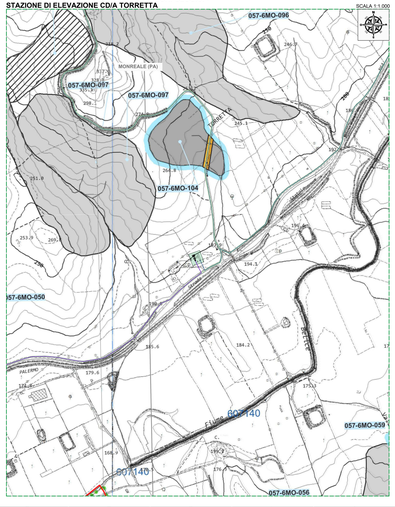

LEGENDA

- Inquadramento
- Confine Provinciale
- Confine Comunale
- Tracciato candidato MT
- Tracciato candidato AT
- Linea elettrica 220kV "Partanna - Partanna"
- Strade esistenti
- Strade di nuova realizzazione
- Area stazione utente 20/150 kV
- Area stazione elevazione 150/30 kV
- Area stazione rete 220 kV
- Strade a piazzole di nuova realizzazione

PIANO D'ASSETTO IDROGEOLOGICO

Fonte: Assessorato Regionale Territorio e Ambiente - Dipartimento Regionale Tecnico e Ambiente - U.O. 6 Servizio 3 - Assetto Idrogeologico, Dighe e Invasi

LEGENDA

- Aree a pericolosità da frana molto elevata
- Aree a pericolosità da frana elevata
- Aree a pericolosità da frana media
- Aree a pericolosità da frana bassa
- Aree a pericolosità da frana moderata
- Aree a pericolosità da frana molto bassa
- Aree a pericolosità da frana molto elevata per processi innescati da dissesto
- Aree a pericolosità da frana per fenomeni di deformazione gravitativa profonda di versante