INQUADRAMENTO SU CARTA PTP- BENI PAESAGGISTICI- CONTRADA PARRINO/PITARRE

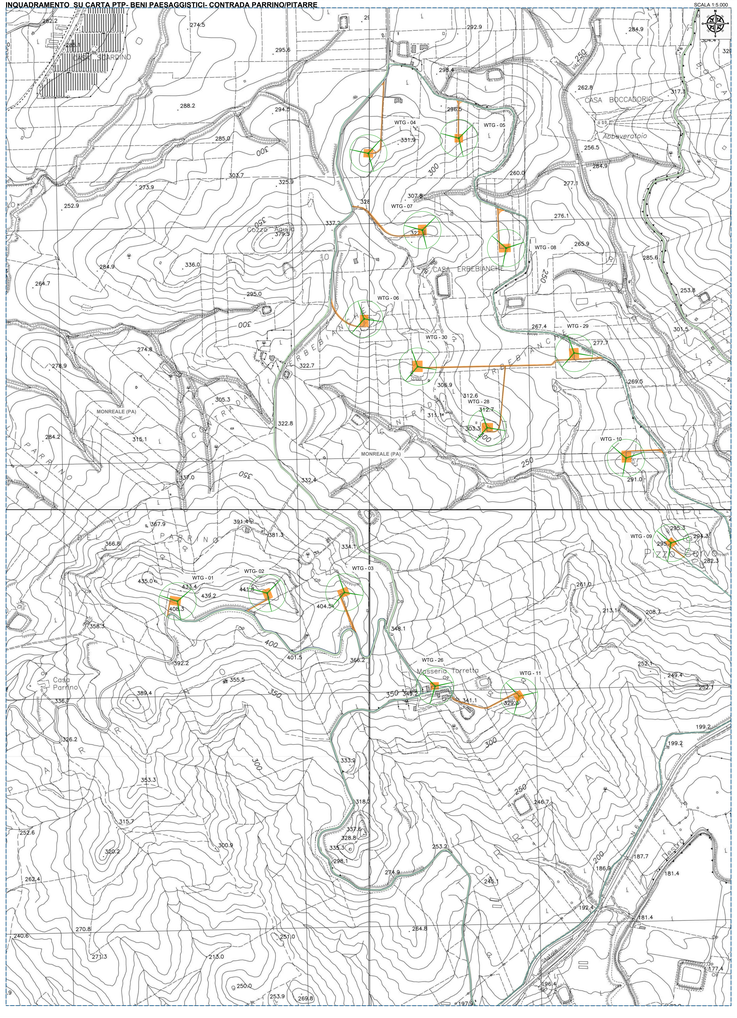

INQUADRAMENTO SU CARTA PTP- BENI PAESAGGISTICI- CONTRADA MACELLAROTTO/BORRAGINE/MONTAGNOLA

INQUADRAMENTO GENERALE SU CARTA PTP- BENI PAESAGGISTICI

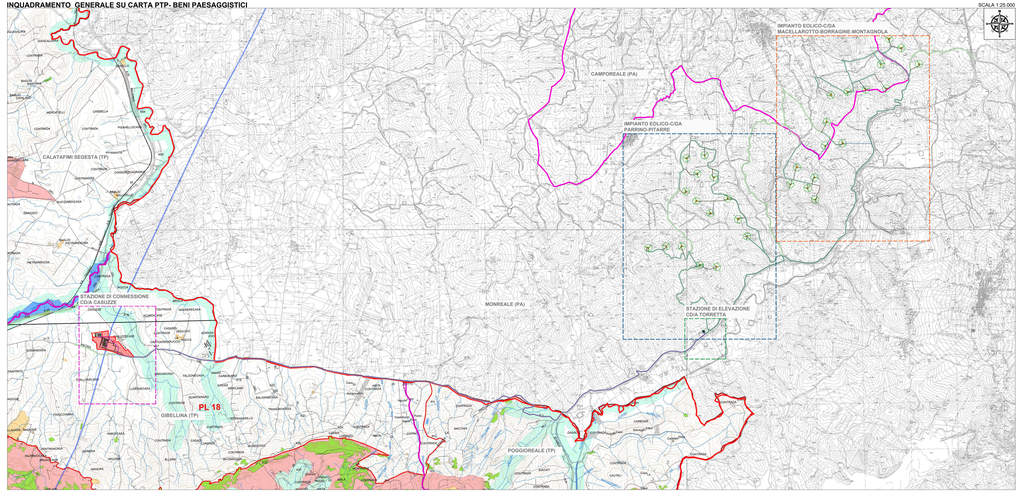

INQUADRAMENTO CARTA DEI BENI PAESAGGISTICI PTPP TRAPANI - STAZIONE DI CONNESSIONE CD/A CASUZZE

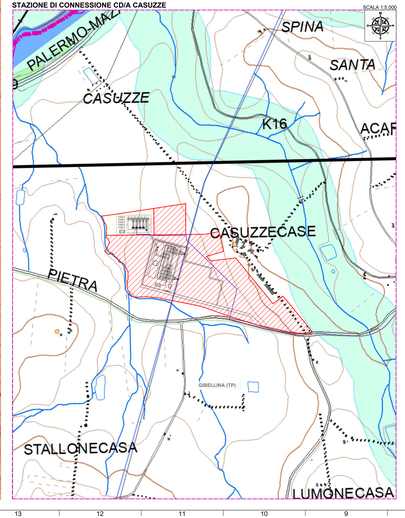

INQUADRAMENTO CARTA DEI BENI PAESAGGISTICI PTPP TRAPANI - STAZIONE DI ELEVAZIONE CD/A TORRETTA

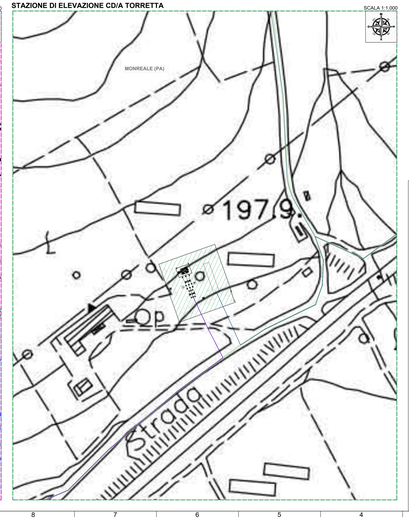

LEGENDA

- Aerogeneratore
- Confine Provinciale
- Confine Comunale
- Tracciato candidato MT
- Tracciato candidato AT
- Linea elettrica 220kV "Partinico - Partanna"
- Strade esistenti
- Area stazione utente 220/150 kV
- Area stazione elevazione 150/30 kV
- Area stazione rete 220 kV
- Strade a pascolo e nuova realizzazione

Legenda

Beni tutelati dal D.lgs. 42/2004 (ex-Galasso):

- Art. 42/2004 lett.c), art.136, del. 42
  Immobili e aree di notevole interesse pubblico (ex-Galasso) (Decreto Ass. 6/2010)
- Art. 42/2004 lett.g), art.136, del. 42
  Aree tutelate per legge (ex-Galasso)
  - Territori coperti da foreste e boschi, ivi compresi i boschi e le foreste soggetti a vincolo rimboschimento (D.Lgs. n. 227/2001 art. 2, c. 2)
  - Territori coperti da foreste e boschi, ivi compresi i boschi e le foreste soggetti a vincolo idrogeologico (R.D. n. 3267/1923 - L.R. n. 16/1996 art. 4)
  - Zone di interesse archeologico - vincolo L. 1089/1939
- Art. 42/2004 lett.m), art.136, del. 42
  Aree di notevole interesse pubblico (ex-Galasso) (Decreto Ass. 6/2010)

Paesaggi locali

- Paesaggi locali

REGIONE SICILIA
CITTA' METROPOLITANA DI PALERMO
LIBERO CONSORZIO COMUNALE DI TRAPANI

PROGETTO:
Località Singolarità
COMUNE DI MONREALE (PA) CONTRADA PARRINO/PITARRE E MACELLAROTTO, PITARRE E MONTAGNOLA
COMUNE DI CAMPOREALE (PA) CONTRADA BORRAGINE
Località Contrada
COMUNE DI GIBELLINA (TP) CONTRADA CASUZZE
Località Contrada
COMUNE DI MONREALE (PA) CONTRADA TORRETTA

Oggetto:

PROGETTO DEFINITIVO

Realizzazione impianto eolico denominato "S&P 11" con potenza di picco 155 000,00 kWp e potenza nominale 135 000,00 kW

COMUNE GLOBALE DELL'INTERVENTO	SEZIONE/SUBSEZIONE	PROGRESSIVO	REV.	DATA
EPD	EPD	008	00	05/04/2022

ORE = ELABORATO PRESTAZIONALE — BES = BELLEZZA
ARE = ELABORATO AMBIENTALE — BIA = BIODIVERSITÀ

ELABORATO: SP11EPD008_00-S&P_11
Analisi_PTP_Carta_dei_Beni_Paesaggistici

CAT.	SCALA
EPD008	VARIE

Rev.	Data Rev.	Data Rev.

PROGETTISTA:
Ing. Sapienza Angelo
ORDINE DEGLI INGEGNERI PROV. TRAPANI N. 1149
Ing. Rizzuto Vincenzo
ORDINE DEGLI INGEGNERI PROV. TRAPANI N. 1148

SPAZIO RISERVATO PER LE APPROVAZIONI

SOCIETA':
S&P 11 S.R.L.
SICILIA E PROGRESSO
sede legale: c/o Studio Associato Sapienza, Marsala (TP)
C.F. 02074400810 - p.i. 0303600871 - Rea: 293400202
email: ecoliquigroup2@gmail.com
pec: ecoliquigroup2@pec.it

SP11 SICILIA E PROGRESSO

Il presente documento non può essere riprodotto o comunicato a terzi senza autorizzazione della proprietà