INQUADRAMENTO SU CARTA PTP- REGIMI NORMATIVI- CONTRADA PARRINO/PITARRE

SCALA 1:5.000

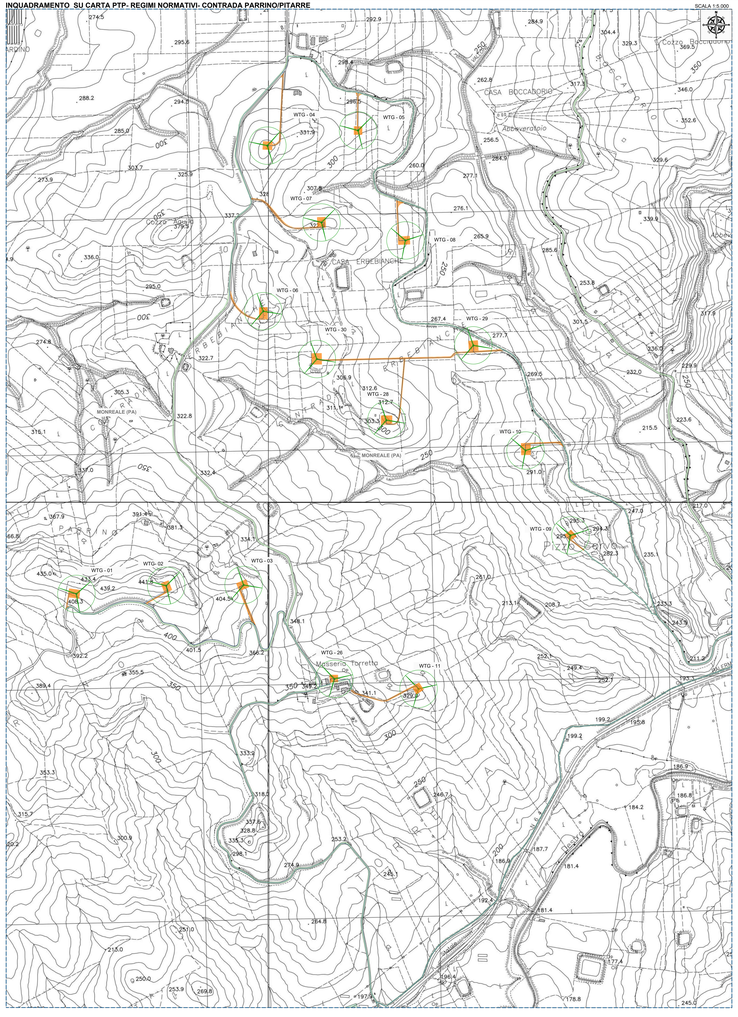

INQUADRAMENTO SU CARTA PTP- REGIMI NORMATIVI- CONTRADA MACELLAROTTO/BORRAGINE/MONTAGNOLA

SCALA 1:5.000

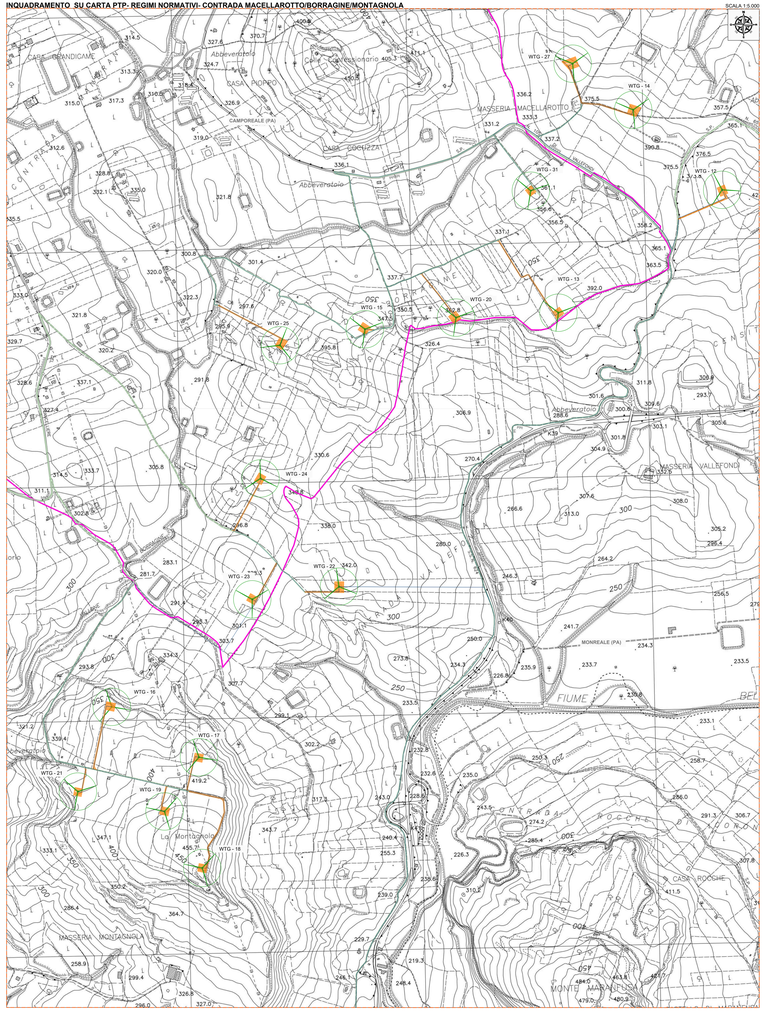

INQUADRAMENTO GENERALE SU CARTA PTP- REGIMI NORMATIVI

SCALA 1:25.000

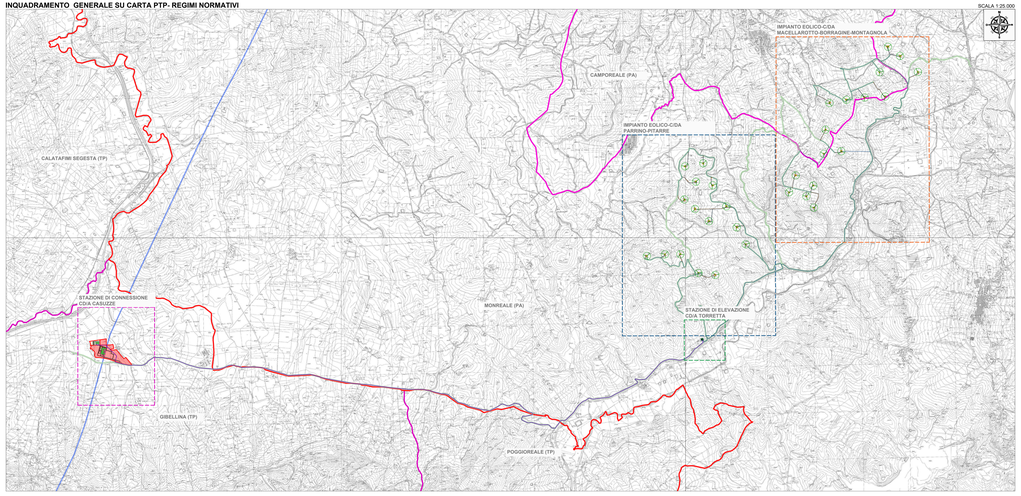

INQUADRAMENTO CARTA DEI REGIMI NORMATIVI PTPP TRAPANI - STAZIONE DI CONNESSIONE CD/A CASUZZE

SCALA 1:5.000

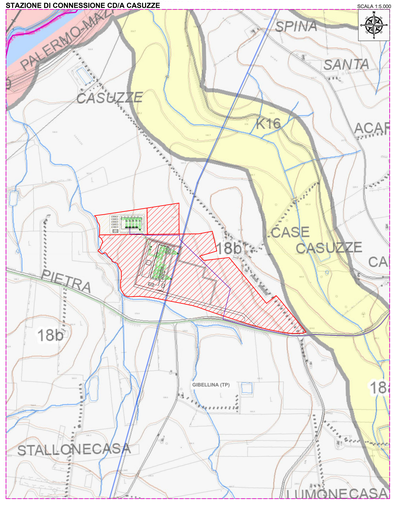

INQUADRAMENTO CARTA DEI REGIMI NORMATIVI PTPP TRAPANI - STAZIONE DI ELEVAZIONE CD/A TORRETTA

SCALA 1:1.000

LEGENDA

- Aerogeneratore
- Confine Provinciale
- Confine Comunale
- Tracciato candidato MT
- Tracciato candidato AT
- Linea esistente 220kV "Partinico - Partanna"
- Strade sterrate
- Area stazione utente 220/150 kV
- Area stazione elevazione 150/30 kV
- Area stazione rete 220 kV
- Strade a pascolo di nuova realizzazione

PIANO PAESAGGISTICO PROVINCIA DI TRAPANI

Aree soggette a prescrizioni aventi diretta efficacia normativa ai sensi del D.Lgs.42/2004

- Area cui tutelo il bene L. art.20 delle N.A.
- Area cui tutelo il bene E - art.20 delle N.A.
- Area cui tutelo il bene D - art.20 delle N.A.
- Aree soggette a vincolo - art.20 delle N.A.

Aree di rispetto a conoscenza per la pianificazione territoriale urbanistica di livello regionale, provinciale e comunale e per gli atti ed anche i progetti di programmazione ed attuazione

- Area a vincolo - Tratto E, Paesaggi Locali delle N.A.

Contesti Paesaggistici

- Perimetro dei contesti
- Contesto paesaggistico - Tratto E, Paesaggi Locali delle N.A.

Paesaggi Locali

Limiti comunali

REGIONE SICILIA
CITTA' METROPOLITANA DI PALERMO
LIBERO CONSORZIO COMUNALE DI TRAPANI

Località Regionale:
COMUNE DI MONREALE (PA) CONTRADA PARRINO/PITARRE E MACELLAROTTO, PITARRE E MONTAGNOLA
COMUNE DI CAMPOREALE (PA) CONTRADA BORRAGINE
Località Comunale:
COMUNE DI GIBELLINA (TP) CONTRADA CASUZZE
Località Comunale:
COMUNE DI MONREALE (PA) CONTRADA TORRETTA

Oggetto:

PROGETTO DEFINITIVO

Realizzazione impianto Eolico denominato "S&F 11" con potenza di picco 155.000,00 kWp e potenza nominale 135.000,00 kW

CODICE ELABORATO						DATA:
TIPOLOGIA	RIFERIMENTO PROGETTO		PROGRESSIVO	REV.		05/04/2022
EPD	EPD0		009	00		
DIS=ELABORATO TECNICO-TRATTATO			SCA = 1:50.000			
DESCRIZIONE/INFORMAZIONE			AR = ARANCIO			

ELABORATO:
SP11EPD009_00-S&F_11
Analisi_PTP_Carta_dei_Regimi_Normativi

Rev.	Data Rev.	Descr. Rev.

CAP.	SCALA:
EPD009	VARIE

PROGETTISTI:

Ing. Sapienza Angelo

Ing. Rizzuto Vincenzo

SPAZIO RISERVATO PER LE APPROVAZIONI

SOCIETA':
S&F 11 S.R.L.
SOCIETA' PROGETTISTA
sede legale: Via Giovanni Amendola n.2 Portoscuso (ITA)
C.C. individuale n. 100 (REA/CCIAA) - cod. 09540420285
email: sfsapienza47@gmail.com
pec: sfsapienza47@pec.it

SP11 SOCIETÀ DI PROGETTAZIONE

Il presente documento non può essere riprodotto o trasmesso a terzi senza autorizzazione scritta della società S&F 11 S.R.L.