

COMUNE DI SESSA AURUNCA (CE)

Valutazione di Impatto Ambientale (Art. 23 D.lgs. 152/06)

COSTRUZIONE DI IMPIANTO AGRIVOLTAICO E DELLE OPERE DI RETE Pn 50,999 MWp
in località "La Torretta" Strada Statale 7

Foglio 98: 11, 14, 16, 19, 23, 27, 68, 71, 84, 86, 116, 117, 118, 119, 123, 129, 131, 142, 145, 146, 5002, 5005, 5006, 5008, 5013, 5015, 5023, 5032, 5033, 5035, 5037;
Foglio 99: 46;
Foglio 121: 2, 18, 23, 27, 32, 33, 64, 71, 5047, 5060;

SOLAR INVICTUS S.R.L.

ENERGY PROJECT SYSTEM EPS ENGINEERING SRL
P.I. 03053670613 | R.E.A. CE - 286561
Via Vito di Jona 20 | 81023 Avianca (CE)
T. +39 081-503.14.00 | www.epssrl.it

Società certificata
ESCo UNI CEI 11352:2014
ESCo UNI CEI 11339:2008
OHS UNI EN ISO 9001:2015

Direttore Tecnico: ing. Giuseppe ZANNELLI
Team di Progetto: ing. Arturo ESPICITO
arch. Emiliano MILE
arch. Massimiliano MAFFEI
geol. Franco GIANCOSTANTINO

INQUADRAMENTO VINCOLISTICO






Rev.	Descrizione	Data	Crit.	Scala	Tavola
00	Prima emissione	07/11/2024		1:50.000	
01					
02					
03					
04					
05					
06					

A.3.3.



VIRIDI Quanto descritto è di nostra proprietà non può essere utilizzato senza permesso scritto dalla VIRIDI s.p.a. e non può essere riprodotto anche parzialmente senza autorizzazione scritta.









LEGENDA

-  Area di intervento
-  SE 380/150 kV "Garigliano" - TERNA
-  Sottostazione MT/AT
-  Elettrodotto interrato linea MT 20 kV di collegamento alla sottostazione AT/MT
-  Elettrodotto interrato linea AT 150 kV di collegamento alla SE "Garigliano"




AREE PROTETTE DI INTERESSE COMUNITARIO

-  Zone protezione speciale - ZPS
-  Siti interesse comunitario - SIC

AREE TUTELATE PER LEGGE (art.142 e art.136 del D.lgs 42/2004)

-  Corsi d'acqua iscritti negli elenchi di cui al RD n.1775/1993, e le relative sponde per una fascia di 150 m ciascuna
-  Territori costieri compresi in una fascia della profondità di 300 m dalla linea di battigia
-  Vulcani
-  Siti Unesco
-  Immobili di notevole interesse pubblico
_1 PONTE REAL FERDINANDO SUL FIUME GARIGLIANO (L. 1089/1939)
-  Immobili di notevole interesse pubblico
_2 GROTTA SEMINTERRATA PROBABILE CHIESA RUPESTRE (L. 1089/1939 art. 1, 2, 31)

PARCHI E RISERVE

-  Parco Nazionale
-  Parco Regionale
-  Riserva Naturale

