TAPPO DI CHIUSURA TERMORESTRINGENTE PER TUBO DI PROTEZIONE

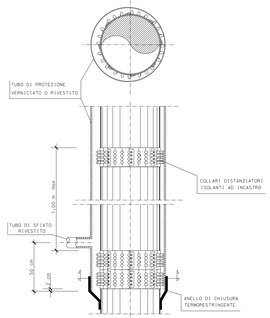

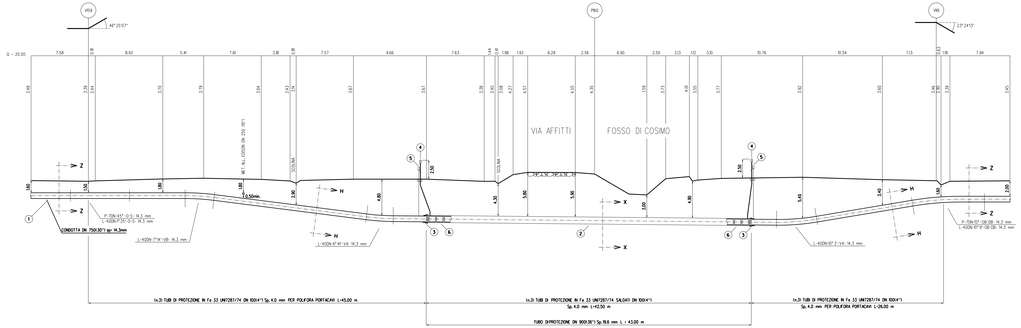

NOTA :
PRIMA DI PROCEDERE CON L'ESECUZIONE DEGLI SCAVI DEL METANODOTTO E' NECESSARIO ACCERTARE L'ESATTA UBICAZIONE PLANO-ALTIMETRICA DI TUTTI I SERVIZI INTERFERENTI
L'INDAGINE ANDRA' SVOLTA MEDIANTE L'ESECUZIONE DI SAGGI A MANO ED ALLA PRESENZA DI RAPPRESENTANTI DELL'ENTE PROPRIETARIO

SEZIONE A - B scala 1:200

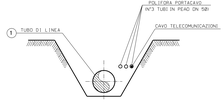

SEZIONE Z-Z (SCAVO A CIELO APERTO)

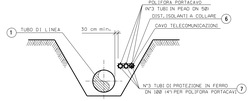

SEZIONE H-H (SCAVO A CIELO APERTO)

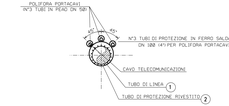

SEZIONE X-X (TRIVELLAZIONE)

TABELLA DELLE ANNOTAZIONI

1	Tubo d'acciaio Grado EN L450NB/MB DN 750 (30") Sp. 14.3 mm costruito secondo tab. GASD A.09.01.22 rivestimento in Polietilene Sp.2.5 mm	
2	Tubo di protezione in acciaio Grado EN L450MB DN 900 (36") Sp. 16.6 mm costruito secondo tab. GASD A.09.04.01	43.00 m
3	Anello di chiusura termorestringente DN 750 (30") e DN 900 (36") costruito secondo tab. GASD A9.01.10	n. 2
4	Apparecchiatura di sfiato e presa di segnalazione fuga gas Tipo2 costruito secondo tab. GASD A9.06.02	n. 2
	Tubo di sfiato in Fe 33 UNI7287/74 DN 80 (3") Sp. 3.0 mm costruito secondo tab. GASD A9.03.01	10.00 m
5	Punto di misura P.E. o cassetta pianlana secondo Tab GASD A7.01.05	n. 2
6	Distanziatori isolanti a collare costruito secondo tab. GASD A.09.01.06	
	tubo di protezione in ferro DN 1000 (40") sp 4.00 mm	n. 71
	tubo di linea DN 750 (30")	
	anelli	n. 46
7	Tubo portacavo in Fe 00 DN 100 (4") Sp. 4.0 mm	340.50 m

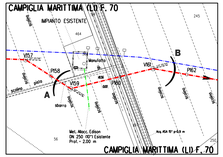

STRALCIO PLANIMETRICO 1:2000
COMUNE DI CAMPIGLIA MARITTIMA (LI) F. 70

COROGRAFIA 1:10000
CTR 317040

Documento firmato da:
PAOLATO ANGELINA
01.12.2022
08:57:32 UTC

DOCUMENTI DI RIFERIMENTO	N.

REV.	DATA	REVISIONI	DISEGN.	CONTR.	APPROV.
1	November 2022	Emissione per autorizzazione unica	Tarini	Santi	Santi
0	2021	Emissione	Tarini	Santi	Santi

Proprietario: snam

Progettista: SAIPEM

Metanodotto: RIF. MET. LIVORNO - PIOMBINO DN 750 (30") - DP 75 bar ED OPERE CONNESSE 6° Tronco Campiglia Marittima-Piombino

Attraversamento: VIA AFFITTI/ FOSSO DI COSIMO MET. ALL.EDISON DN 250 (10")

COMM. SNAM: MI-2204241-R-LQ
COD. TECNICO: 2062
Fg. 1 di 1
Dis. SNAM n.: AT-TE-0623
Dis. SAIPEM n.: LC-TE-18623
Comm. Saipem: 023113-010
Scala: 1:200
FORMATO: A1

Prog. attraversamento: Km 80.905 - 80.920

Il presente disegno è di proprietà aziendale - La copia e l'uso sono vietati senza autorizzazione scritta