DATI TECNICI FUNZIONALI	
MANUFATTI	
AREE SOGGETTE A V.P.E.	
IMPIANTI	
STRADE DI ACCESSO DEFINITIVE	
STRADE / PISTE	
PIAZZOLE	🟩 P23
ALLARGAMENTI	

CONFINI AMMINISTRATIVI

DATI CARATTERISTICI

DATI DI COSTRUZIONE

PRESSIONE DI PROGETTO 75.0 bar
PRESSIONE MASSIMA DI ESERCIZIO (MOP) 75.0 bar
GRADO DI UTILIZZAZIONE DICHIARATO f - 0.72

REALIZZATO IN CONFORMITA' AL D.M. 17/04/2008
CONFORMITA' AL D.M NUMERO D.M. 17/04/2008
PER MODIFICHE REALIZZATE SUCCESSIVAMENTE

RIVESTIMENTO GIUNTI DI SALDATURA
POLIETILENE

IMPIANTO MUNITO DI CAVO TELE

DATI GENERALI
DN 750 SP 14.3 / 17.5 [UNI-EN] 10968.33 m

LUNGHEZZA TOTALE IMPIANTO 10968.00 m.

FASE EMISSIONE AUTORIZZAZIONE UNICA

CONFINI AMMINISTRATIVI

PLANIMETRIA 1:2000

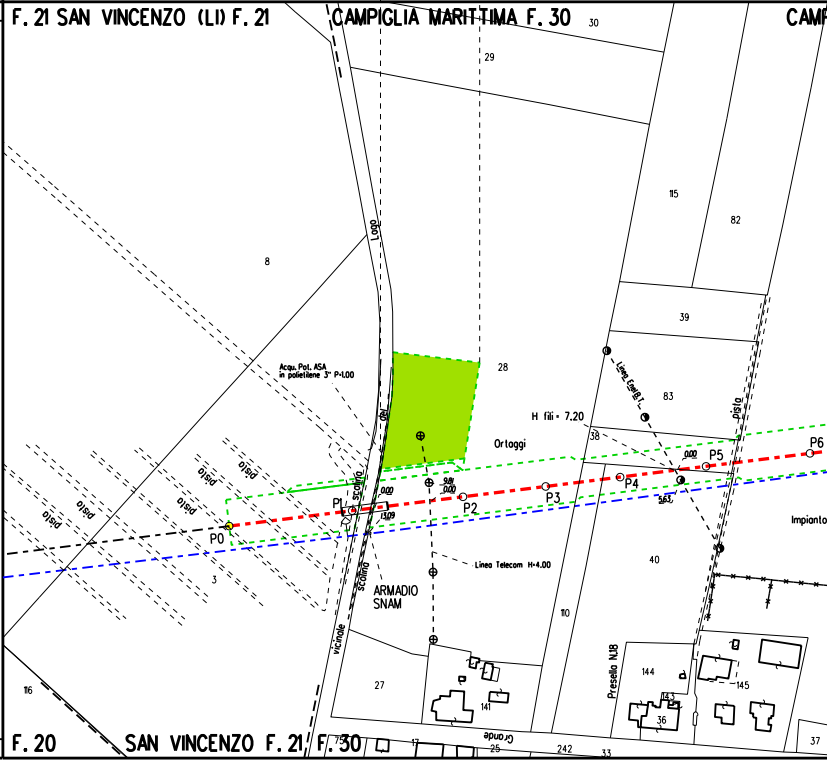
F. 21 SAN VINCENZO (LI) F. 21
CAMPIGLIA MARITTIMA F. 30
CAMP
30
29
115
82
8
39
Lago
28
Acqu. Pot. ASA
in polietilene 3" P=1.00
83
Linea Enel B.T.
pista
H fili = 7.20
38
Ortoggi
P6
P5
0.00
P4
5.63
9.81
0.00
P1
0.00
13.09
P2
P3
Impianto
P0
pista
pista
pista
pista
pista
pista
scolina
scolina
ARMADIO
SNAM
Linea Telecom H=4.00
40
3
110
vicinale
Presello N.18
144
145
143
36
27
141
116
F. 20
SAN VINCENZO F. 21
F. 30
75
17
Grande
25
242
33
37

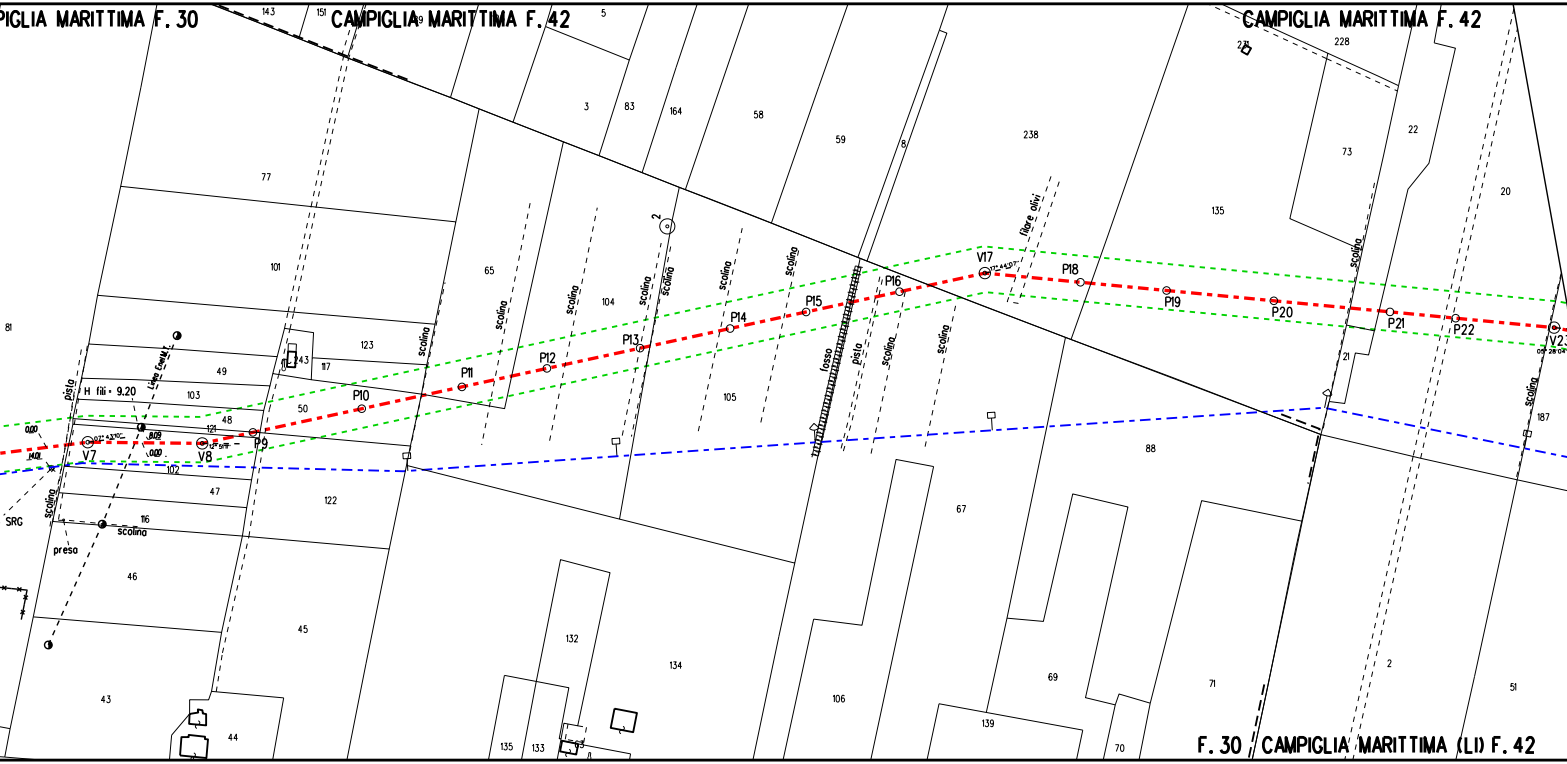
PIGLIA MARITTIMA F. 30
CAMPIGLIA MARITTIMA F. 42
CAMPIGLIA MARITTIMA F. 42
F. 30 CAMPIGLIA MARITTIMA (LI) F. 42
143
151
5
3
83
164
58
59
8
238
231
228
22
73
20
135
77
101
81
123
49
243
117
103
48
121
50
102
47
116
46
45
43
44
122
65
104
105
2
88
67
69
71
139
70
106
134
132
135
133
21
187
2
51
pista
H fili 9.20
Linea Enel M.T.
0,00
14,01
8,09
0,00
V7
V8
P9
P10
P11
P12
P13
P14
P15
P16
V17
P18
P19
P20
P21
P22
V23
scolina
SRG
preso
fosso
filare olivi

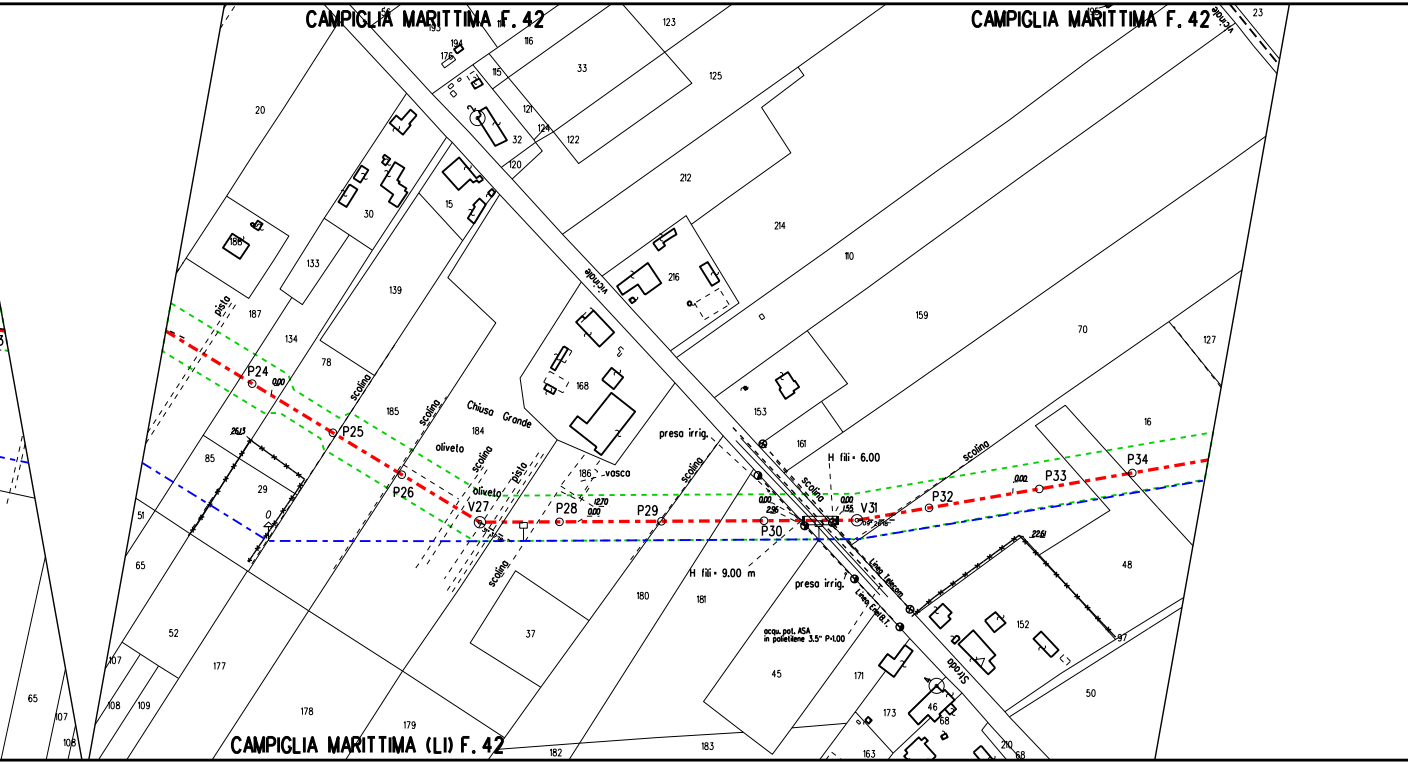
CAMPIGLIA MARITTIMA F. 42
CAMPIGLIA MARITTIMA F. 42
CAMPIGLIA MARITTIMA (LI) F. 42
vicinale
Strada
Chiusa Grande
oliveto
oliveto
pista
pista
scolina
scolina
scolina
scolina
scolina
scolina
scolina
vasca
presa irrig.
presa irrig.
H fili = 6.00
H fili = 9.00 m
Linea Telecom
Linea Enel B.T.
acqu. pot. ASA
in polietilene 3.5" P=1.00
P24
P25
P26
V27
P28
P29
P30
V31
P32
P33
P34
0,00
26,13
12,70
0,00
0,00
2,96
0,00
1,55
0,00
22,61
20
186
187
134
133
30
15
139
78
185
184
168
186
85
29
51
65
52
107
108
109
177
178
179
182
183
37
180
181
45
171
173
163
46
68
210
68
152
48
50
97
16
127
70
159
110
214
216
212
125
123
33
116
115
121
124
122
32
120
193
194
176
153
161
23

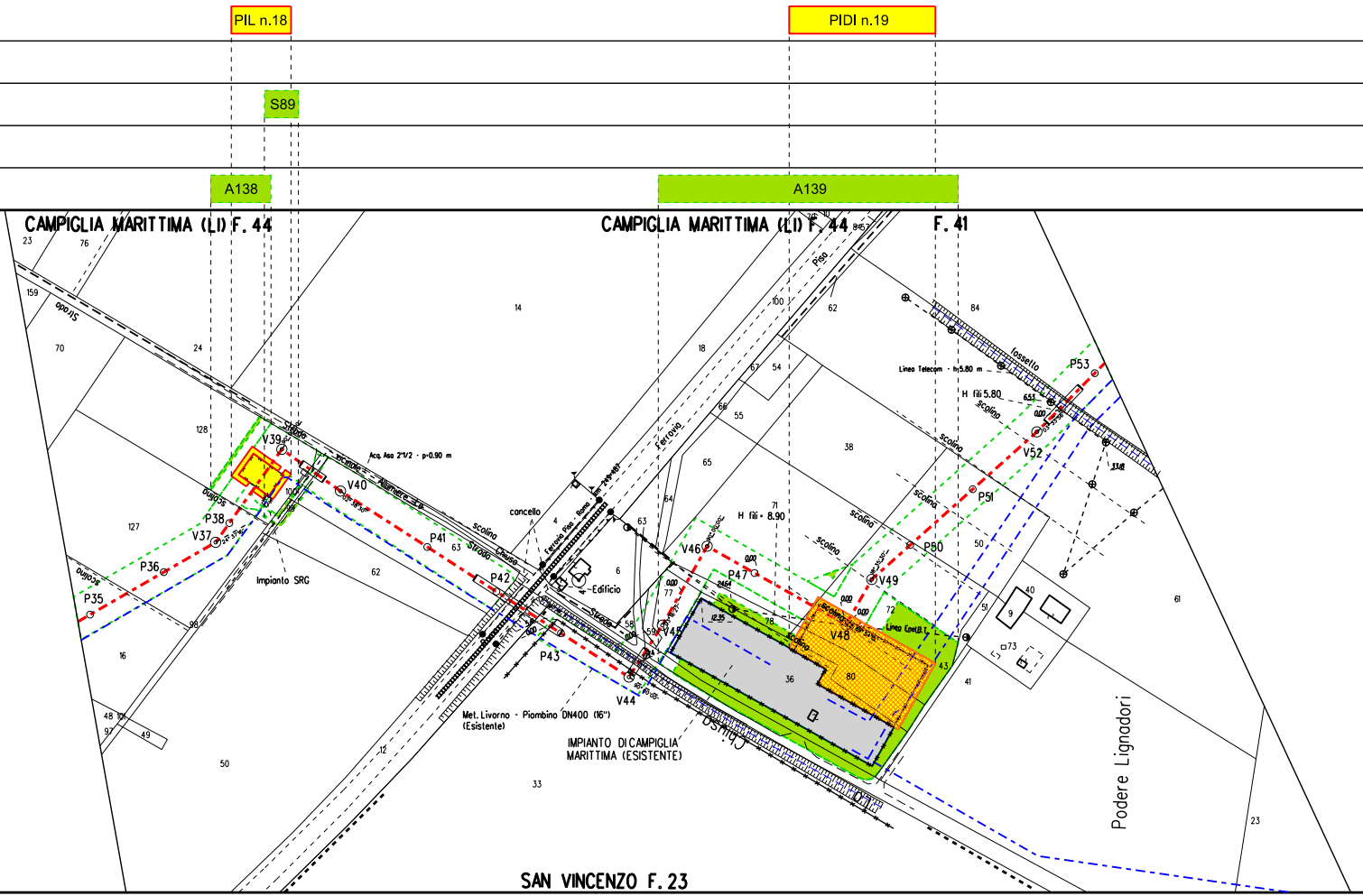
PIL n.18
PIDI n.19
S89
A138
A139
CAMPIGLIA MARITTIMA (LI) F. 44
CAMPIGLIA MARITTIMA (LI) F. 44
F. 41
SAN VINCENZO F. 23
Strada vicinale Allumiere La
Strada Chiusa
Strada
scolina
fossello
Ferrovia Pisa - Roma km 249+487
Ferrovia
Pisa
cancello
Edificio
Impianto SRG
Acq. Asa 2"1/2 - p=0.90 m
Met. Livorno - Piombino DN400 (16")
(Esistente)
IMPIANTO DI CAMPIGLIA
MARITTIMA (ESISTENTE)
Linea Telecom - h 5.80 m
H fili 5.80
H fili = 8.90
Linea Enel B.T.
Podere Lignadori
P35
P36
V37
P38
V39
V40
P41
P42
P43
V44
V45
V46
P47
V48
V49
P50
P51
V52
P53
0.00
24.64
12.35
6.53
33.18

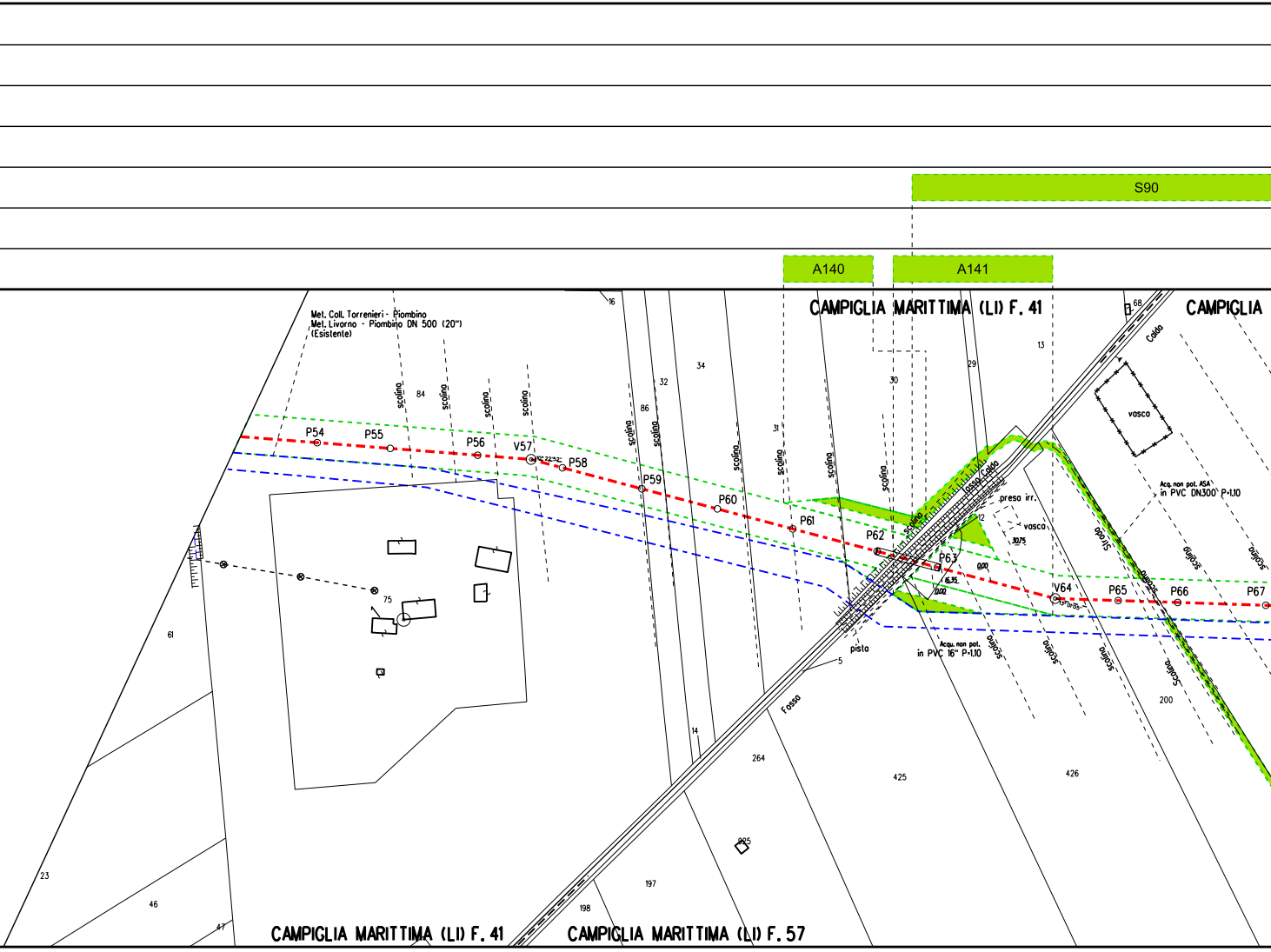
S90
A140
A141
CAMPIGLIA MARITTIMA (LI) F. 41
CAMPIGLIA
Met. Coll. Torrenieri - Piombino
Met. Livorno - Piombino DN 500 (20")
(Esistente)
16
84
scolina
34
32
86
31
30
29
13
68
Caldo
vasco
P54
P55
P56
V57
P58
P59
P60
P61
P62
P63
V64
P65
P66
P67
fosso Caldo
preso irr.
vasca
30.75
12
0.00
16.35
Acq. non pot. ASA
in PVC DN300 P=1.10
Acqu. non pot.
in PVC 16" P=1.10
Strada
pista
Fosso
5
75
61
14
264
425
426
200
225
197
198
23
46
47
CAMPIGLIA MARITTIMA (LI) F. 41
CAMPIGLIA MARITTIMA (LI) F. 57

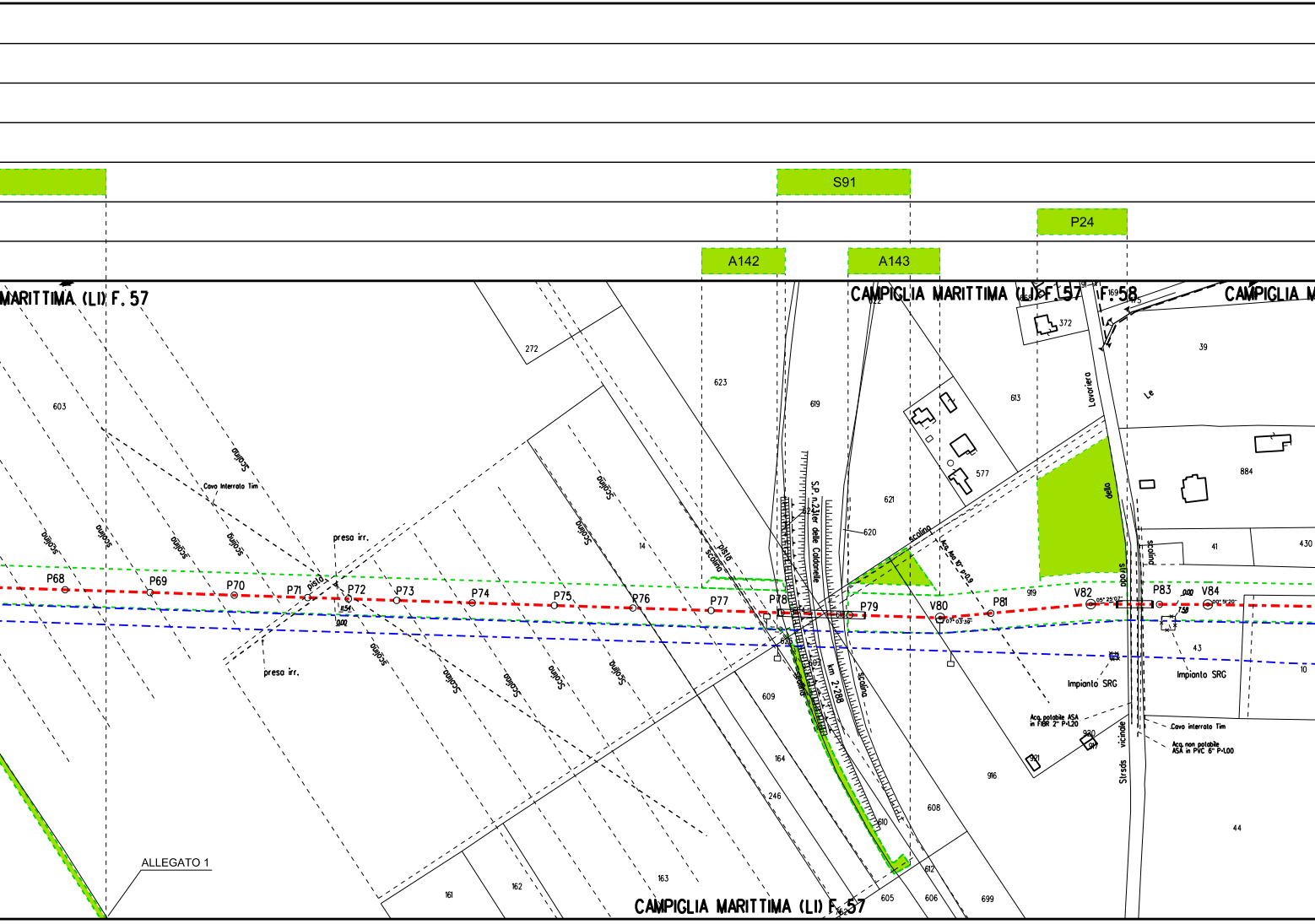
S91
P24
A142
A143
MARITTIMA (LI) F. 57
CAMPIGLIA MARITTIMA (LI) F. 57
F. 58
CAMPIGLIA M
CAMPIGLIA MARITTIMA (LI) F. 57
P68
P69
P70
P71
P72
P73
P74
P75
P76
P77
P78
P79
V80
P81
V82
P83
V84
07° 03' 39"
05° 25' 07"
00° 51' 20"
Cavo interrato Tim
presa irr.
presa irr.
pista
pista
scolina
S.P. n.23 ter delle Caldanelle
km 2+208
Lavoriero
Le
della
strada
scolina
Strsds vicinale
Impianto SRG
Impianto SRG
Acq. potabile ASA in FIBR 2" P=1.20
Cavo interrato Tim
Acq. non potabile ASA in PVC 6" P=1.00
Acq. Asa 10" P=0.9
ALLEGATO 1
603
272
623
619
613
39
372
577
884
14
621
620
41
430
919
43
10
609
164
246
916
608
610
612
605
606
699
163
162
161
44
921
920
917
825

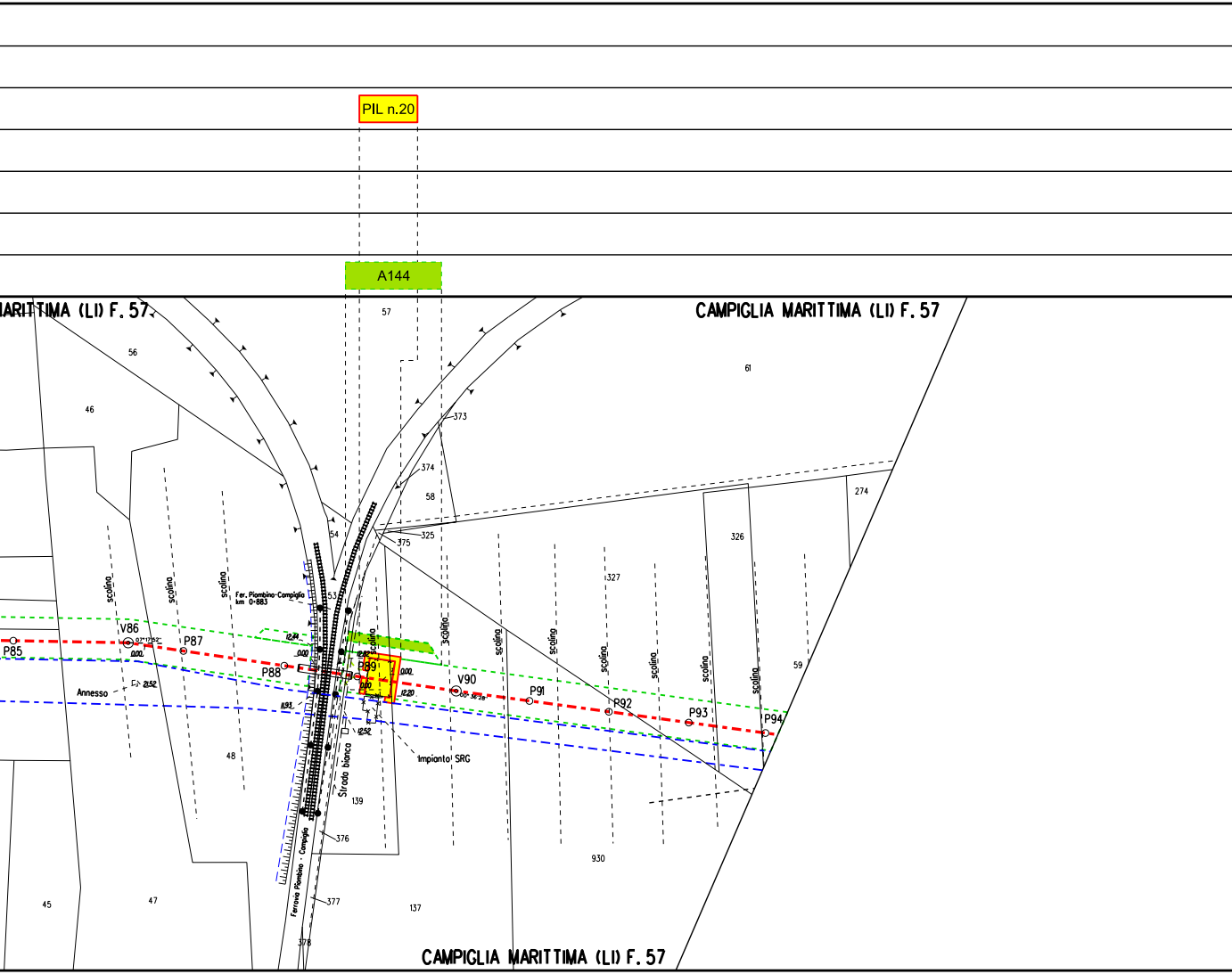
PIL n.20
A144
MARITTIMA (LI) F. 57
CAMPIGLIA MARITTIMA (LI) F. 57
CAMPIGLIA MARITTIMA (LI) F. 57
57
56
46
61
373
374
58
274
54
325
375
326
327
53
Fer. Piombino-Campiglia km 0+883
scolina
scolina
scolina
scolina
scolina
scolina
scolina
scolina
scolina
scolina
scolina
V86
P85
P87
P88
P89
V90
P91
P92
P93
P94
Annesso
Impianto SRG
Strada bianca
Ferrovia Piombino - Campiglia
59
48
139
376
930
45
47
377
137
378

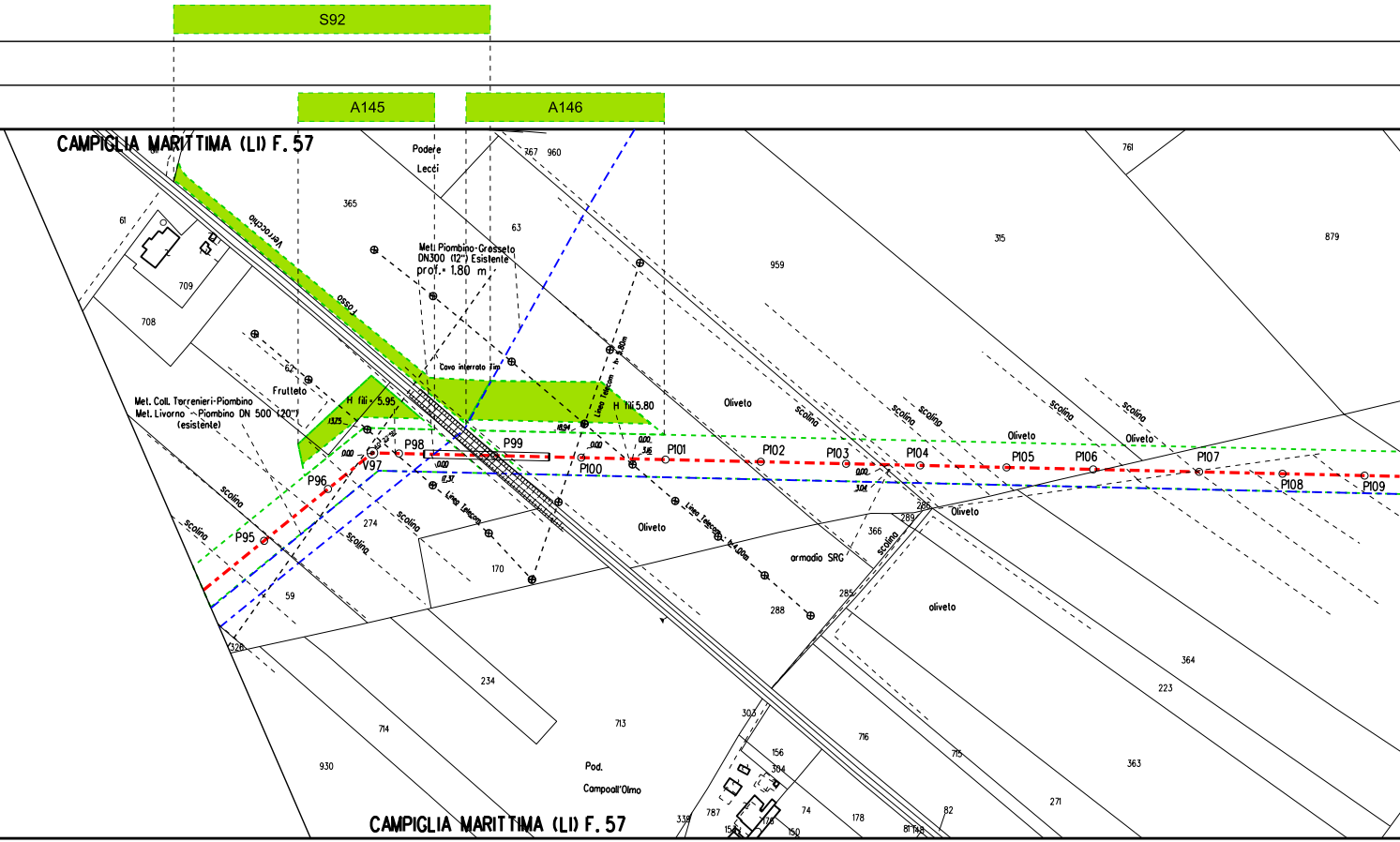
S92
A145
A146
CAMPIGLIA MARITTIMA (LI) F. 57
Podere
Lecci
367
960
761
365
63
61
709
708
315
879
959
Verrocchio
Fosso
Met. Piombino-Grosseto
DN300 (12") Esistente
prof. = 1.80 m
Cavo interrato Tim
Linea Telecom h = 5.80m
H fili = 5.95
H fili 5.80
13.75
18.94
62
Frutteto
Met. Coll. Torrenieri-Piombino
Met. Livorno - Piombino DN 500 (20")
(esistente)
0.00
V97
P95
P96
P98
P99
P100
P101
P102
P103
P104
P105
P106
P107
P108
P109
0.00
17.37
5.16
3.04
Oliveto
Oliveto
Oliveto
Oliveto
Oliveto
oliveto
scolina
scolina
scolina
scolina
scolina
scolina
scolina
scolina
scolina
Linea Telecom
Linea Telecom h = 4.00m
armadio SRG
274
170
59
326
366
286
289
285
288
364
223
234
714
713
716
715
363
930
303
156
304
Pod.
Campoall'Olmo
787
339
150
176
74
178
82
271
81
148
CAMPIGLIA MARITTIMA (LI) F. 57

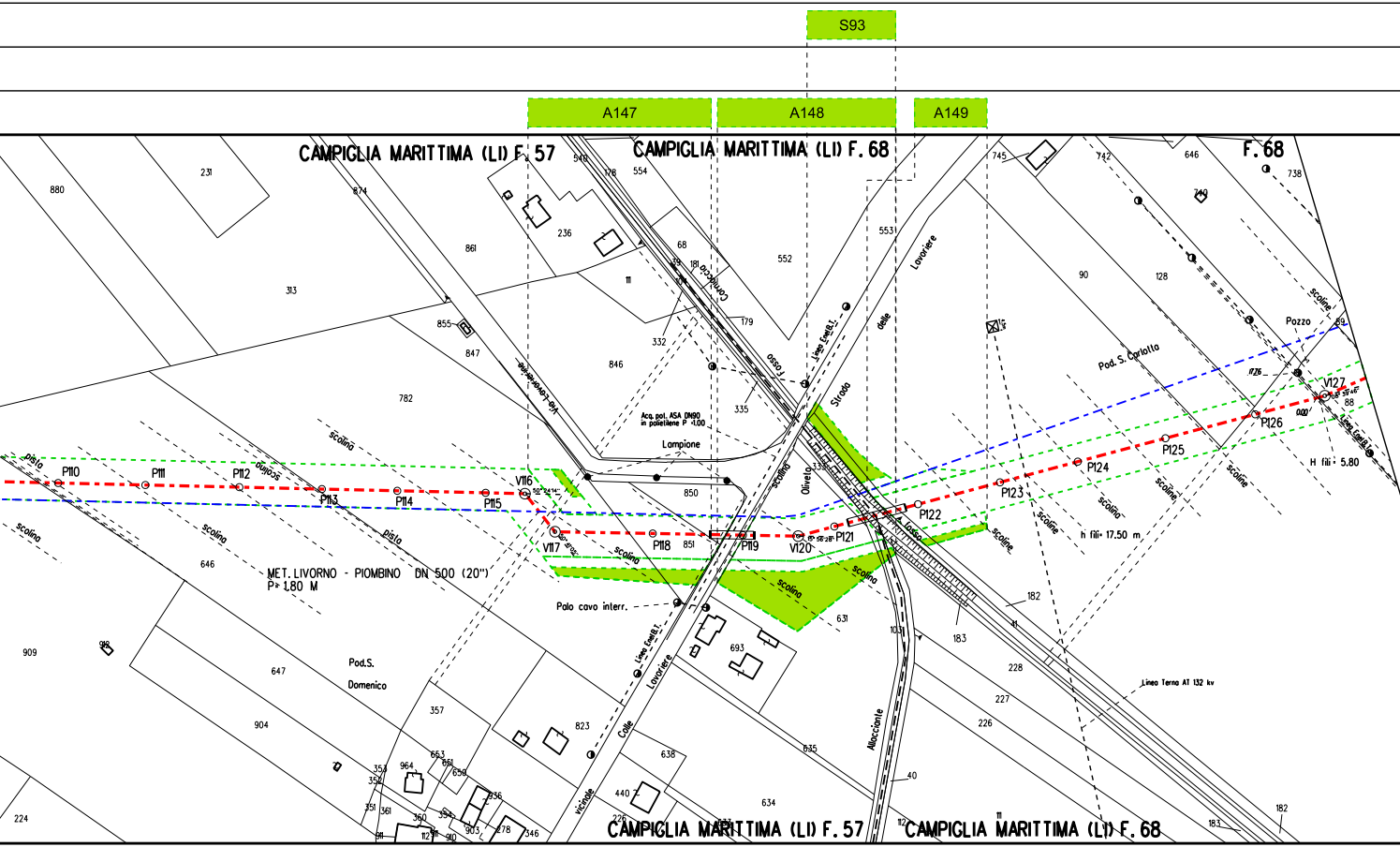
S93
A147
A148
A149
CAMPIGLIA MARITTIMA (LI) F. 57
CAMPIGLIA MARITTIMA (LI) F. 68
F. 68
880
231
874
313
861
236
549
178
554
68
181
111
179
332
552
553
745
742
646
740
738
90
128
Pod. S. Carlotta
Pozzo
855
847
846
782
335
Acq. pol. ASA DN90
in polietilene P =1.00
Lampione
Via Lavoriere
Fosso
Linea Enel B.T.
Strada
delle
Lavoriere
Oliveto
scolina
scoline
pista
P110
P111
P112
P113
P114
P115
V116
V117
P118
P119
V120
P121
P122
P123
P124
P125
P126
V127
850
851
850° 24'14"
Fosso
h fili= 17.50 m
H fili = 5.80
88
69
MET. LIVORNO - PIOMBINO DN 500 (20")
P= 1.80 M
646
Palo cavo interr.
631
693
103
183
182
11
228
227
226
Linea Terna AT 132 kv
909
912
647
Pod. S.
Domenico
904
357
823
638
635
634
Colle
Lavoriere
vicinale
Allacciante
40
653
651
650
964
353
352
351
361
360
354
936
903
878
346
911
112
910
440
226
224
112
183
182

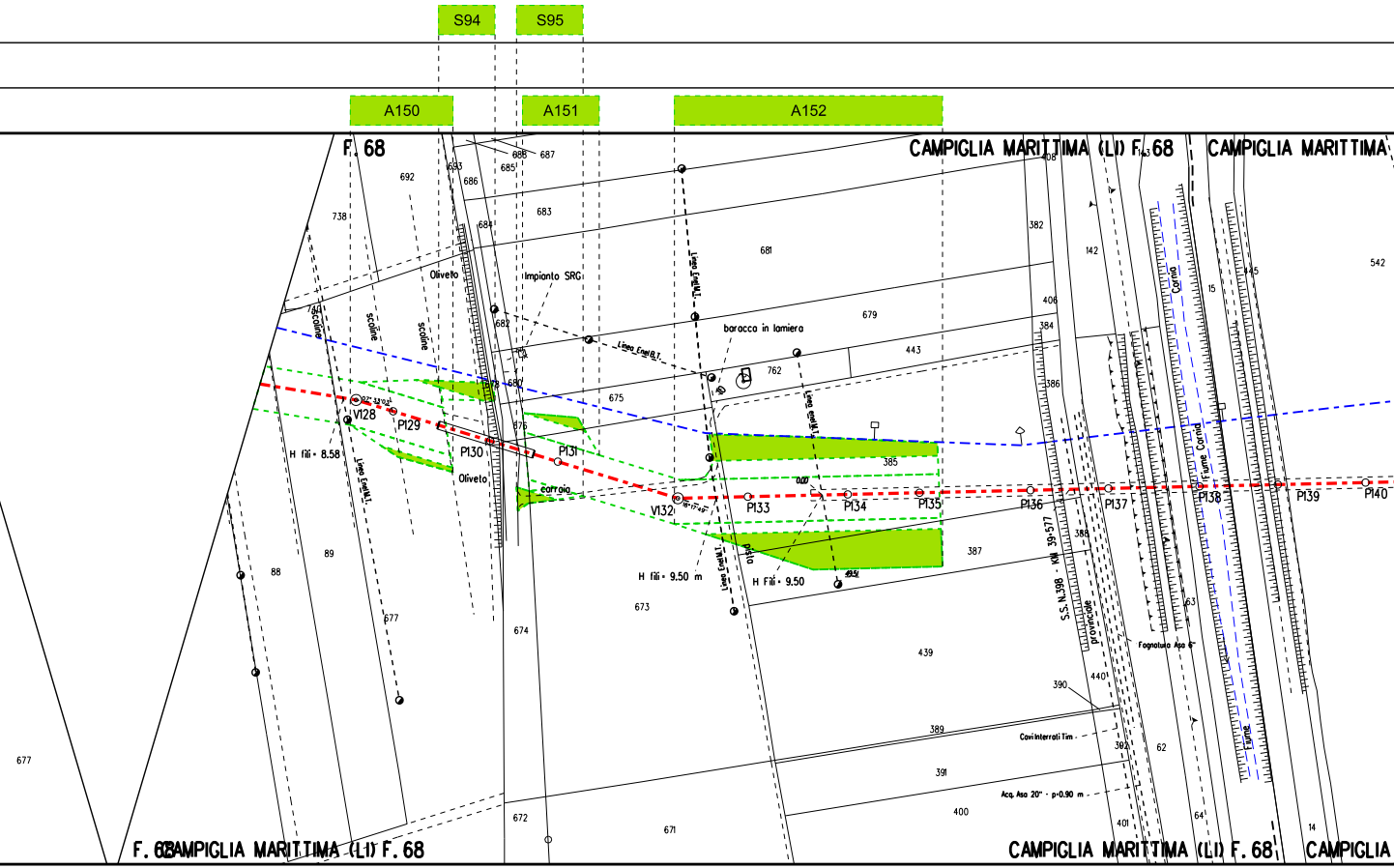
S94
S95
A150
A151
A152
F. 68
CAMPIGLIA MARITTIMA (LI) F. 68
CAMPIGLIA MARITTIMA
F. 68 CAMPIGLIA MARITTIMA (LI) F. 68
CAMPIGLIA MARITTIMA (LI) F. 68
CAMPIGLIA
Oliveto
Impianto SRG
baracca in lamiera
Linea Enel B.T.
Linea Enel M.T.
scoline
carraia
pista
V128
P129
P130
P131
V132
P133
P134
P135
P136
P137
P138
P139
P140
H fili = 8.58
H fili = 9.50 m
H Fili = 9.50
S.S. N.398 - KM 39+577
provinciale
Fosso Corna
Fiume Cornia
Fognatura Asa
Cavi interrati Tim
Acq. Asa 20" - p=0.90 m
692
738
693
686
685
688
687
683
684
681
679
682
680
675
676
443
762
385
387
439
389
391
400
390
440
392
401
382
408
406
384
386
388
142
15
145
542
62
63
64
14
677
88
89
674
673
672
671

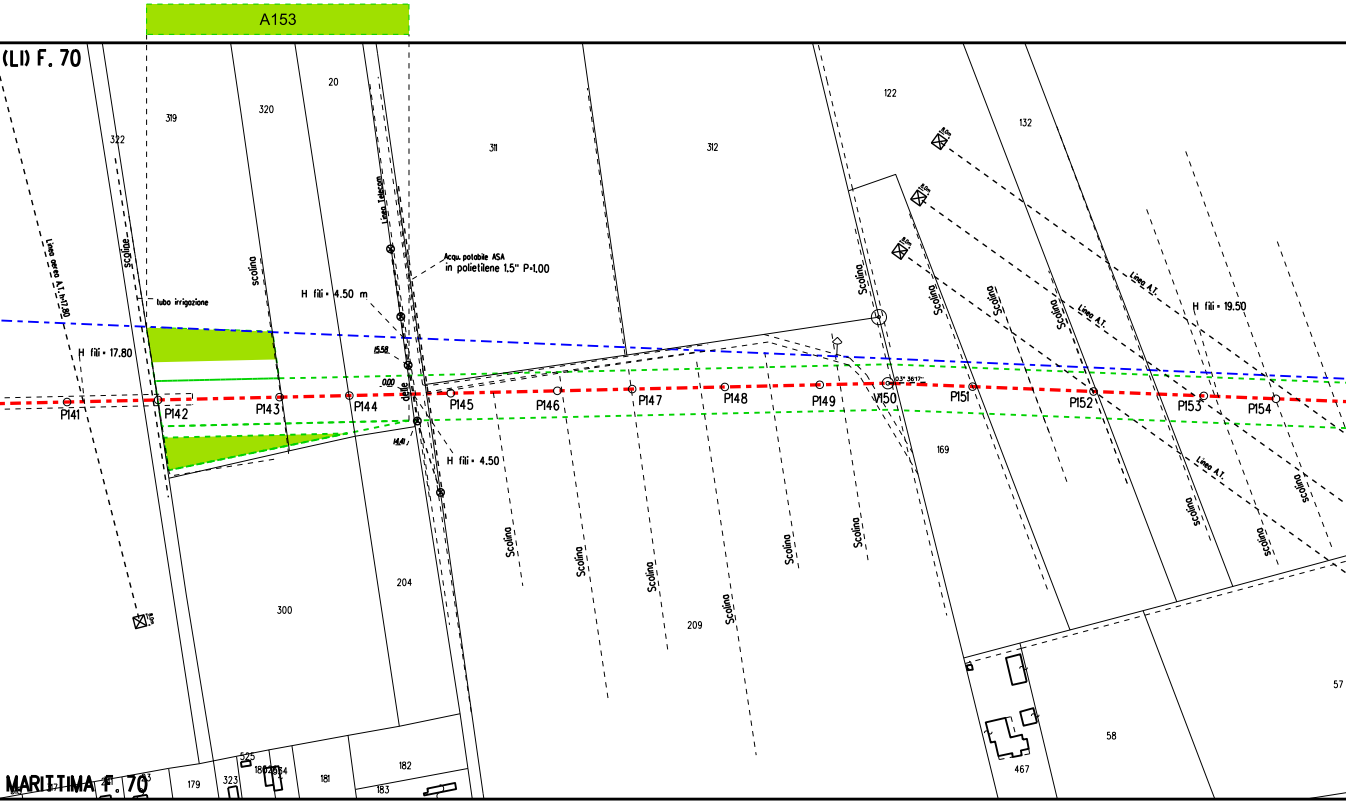
A153
(LI) F. 70
322
319
320
20
311
312
122
132
Linea aerea A.T. h=17.80
scoline
scolino
tubo irrigazione
Linea Telecom
Acqu. potabile ASA
in polietilene 1.5" P=1.00
H fili = 4.50 m
H fili = 17.80
15.58
0.00
delle
14.41
H fili = 4.50
P141
P142
P143
P144
P145
P146
P147
P148
P149
V150
P151
P152
P153
P154
Scolina
Scolino
Linea A.T.
H fili = 19.50
169
209
204
300
57
58
467
MARITTIMA F. 70
179
323
525
181
182
183

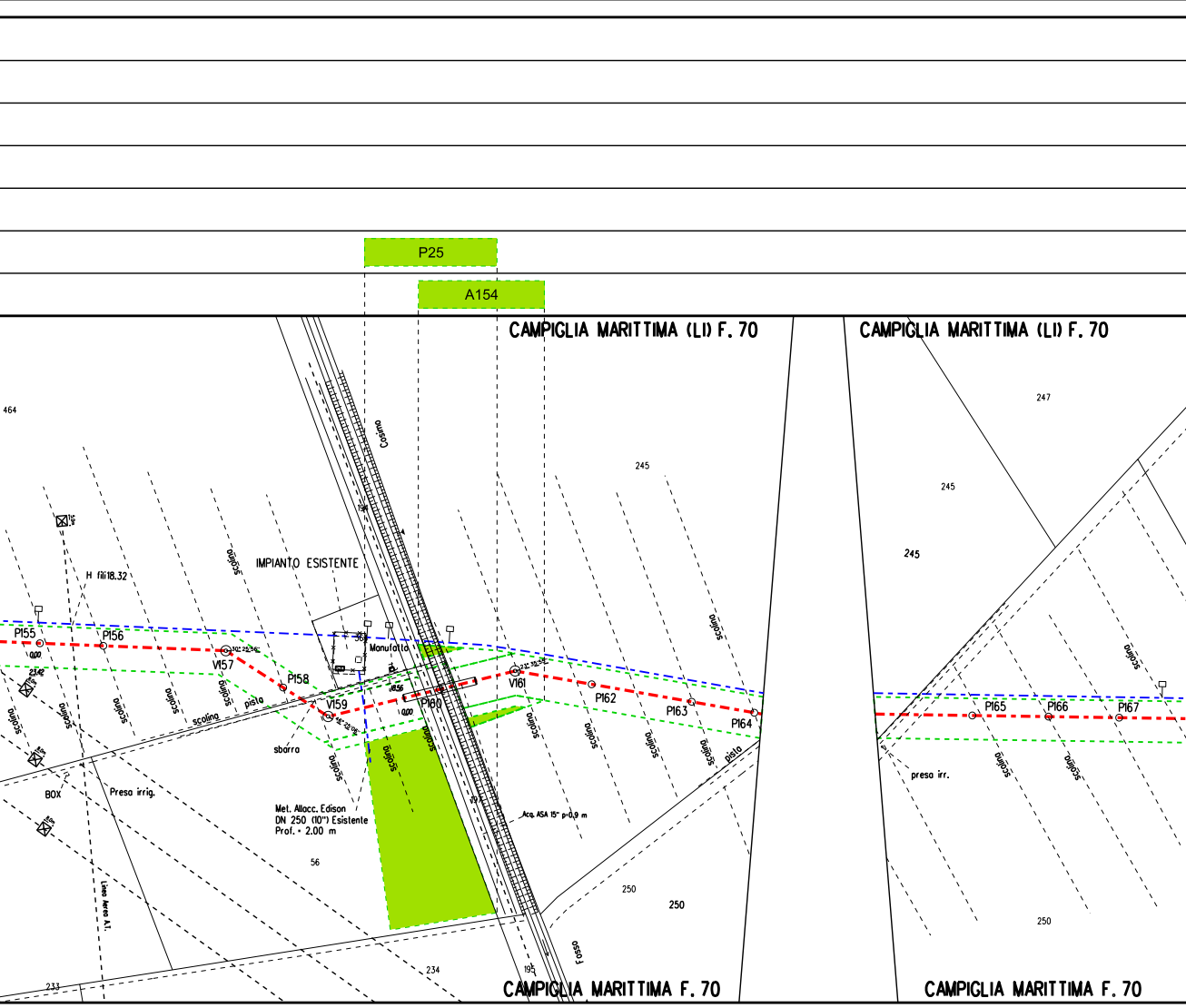
P25
A154
CAMPIGLIA MARITTIMA (LI) F. 70
CAMPIGLIA MARITTIMA (LI) F. 70
464
Cosona
245
247
245
245
IMPIANTO ESISTENTE
H fili18.32
scolina
P155
P156
V157
P158
V159
P160
V161
P162
P163
P164
P165
P166
P167
0,00
23.42
Manufatto
36
18.56
0,00
pista
scolina
sbarra
BOX
Presa irrig.
presa irr.
Met. Allocc. Edison
DN 250 (10") Esistente
Prof. = 2.00 m
Acq. ASA 15" p=0,9 m
56
Linea Aerea A.T.
250
250
250
233
234
195
Fosso
CAMPIGLIA MARITTIMA F. 70
CAMPIGLIA MARITTIMA F. 70

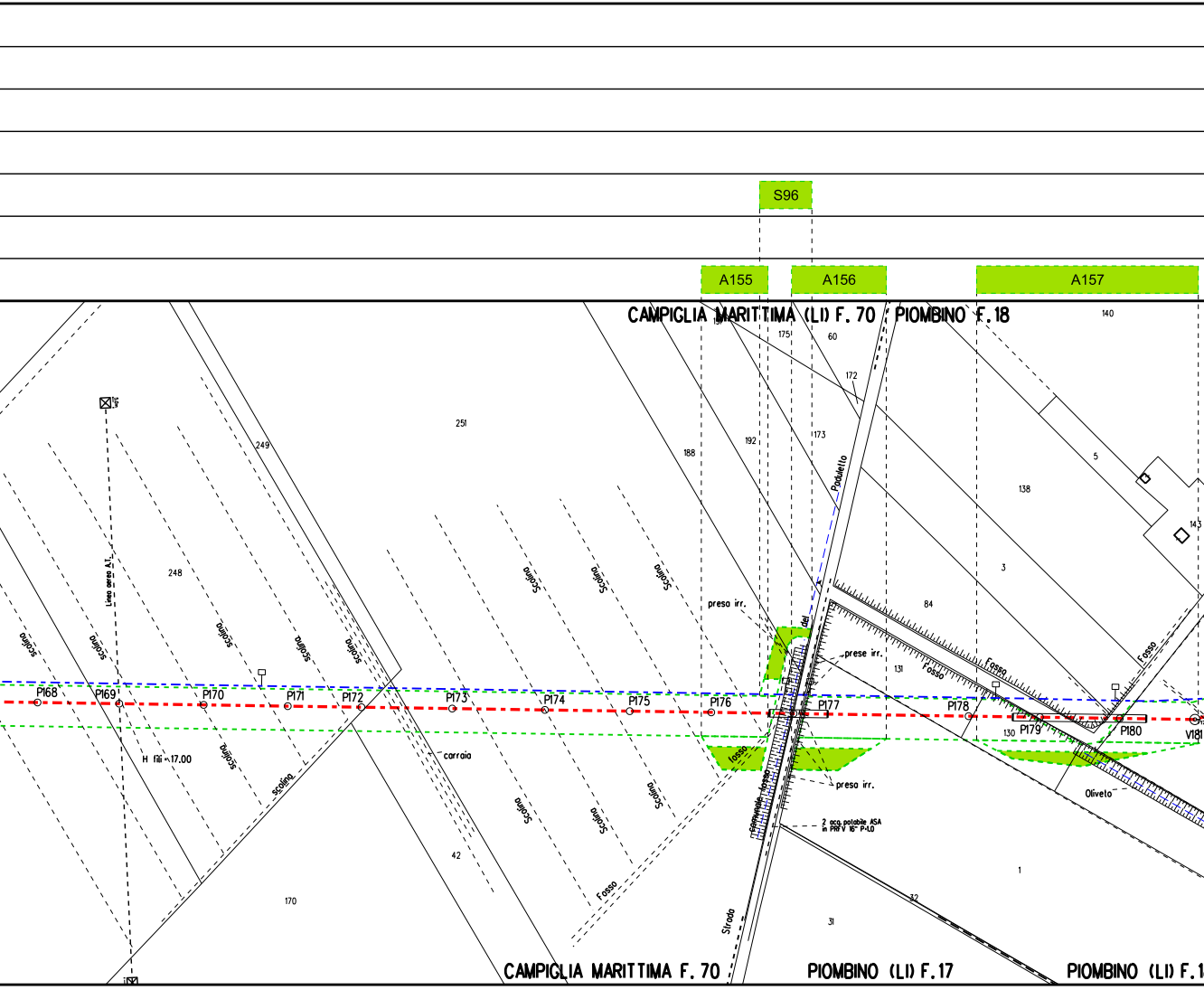
S96
A155
A156
A157
CAMPIGLIA MARITTIMA (LI) F. 70
PIOMBINO F. 18
175
60
140
172
251
249
188
192
173
Poduletto
5
138
143
3
248
Lineo aereo A.T.
scolina
scolina
scolina
scolina
scolina
scolina
scolina
scolina
scolina
scolina
preso irr.
del
prese irr.
84
131
Fosso
Fosso
Fosso
P168
P169
P170
P171
P172
P173
P174
P175
P176
P177
P178
P179
P180
V181
130
H fili ~17.00
carraia
scolina
fosso
comunale fosso
preso irr.
Oliveto
2 acq. potabile ASA
in PRFV 16" P-10
Fosso
42
170
1
32
31
Strada
CAMPIGLIA MARITTIMA F. 70
PIOMBINO (LI) F. 17
PIOMBINO (LI) F. 1

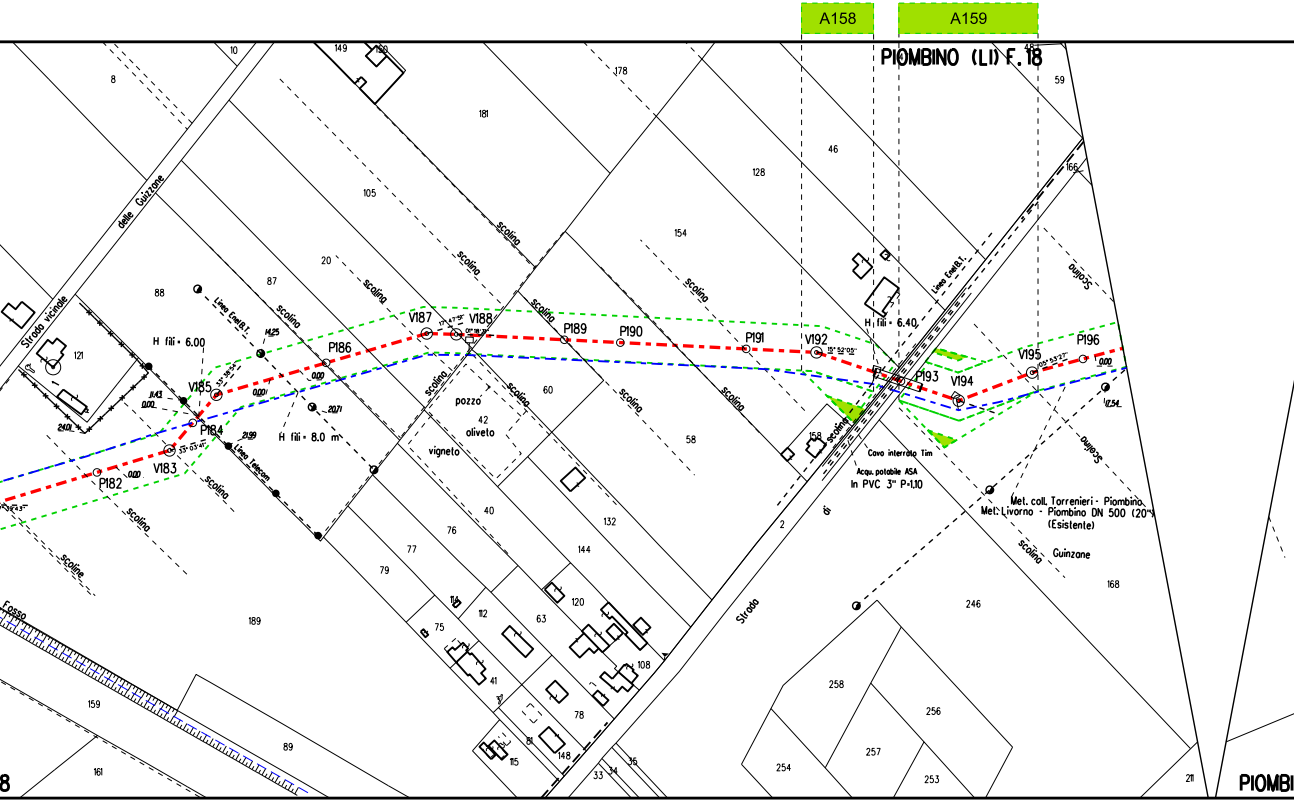
A158
A159
PIOMBINO (LI) F. 18
Strada vicinale
delle Guinzone
Linea Enel B.T.
H fili = 6.00
H fili = 8.0 m
H fili = 6.40
Linea Telecom
scolina
pozzo
oliveto
vigneto
V183
P182
P184
V185
P186
V187
V188
P189
P190
P191
V192
P193
V194
V195
P196
33° 03' 41"
33° 38' 54"
17° 47' 51"
15° 52' 05"
05° 53' 27"
0.00
0.001
11.43
24.01
14.25
20.71
21.99
17.54
Cavo interrato Tim
Acqu. potabile ASA
In PVC 3" P=1.10
Met. coll. Torrenieri - Piombino
Met. Livorno - Piombino DN 500 (20")
(Esistente)
Strada di Guinzane
Fosso
8
10
149
150
178
59
166
181
105
128
46
154
20
87
88
121
60
42
58
158
40
76
77
79
132
144
120
63
112
75
41
78
148
115
108
33
34
35
2
246
168
258
256
257
253
254
211
189
159
89
161
PIOMBI

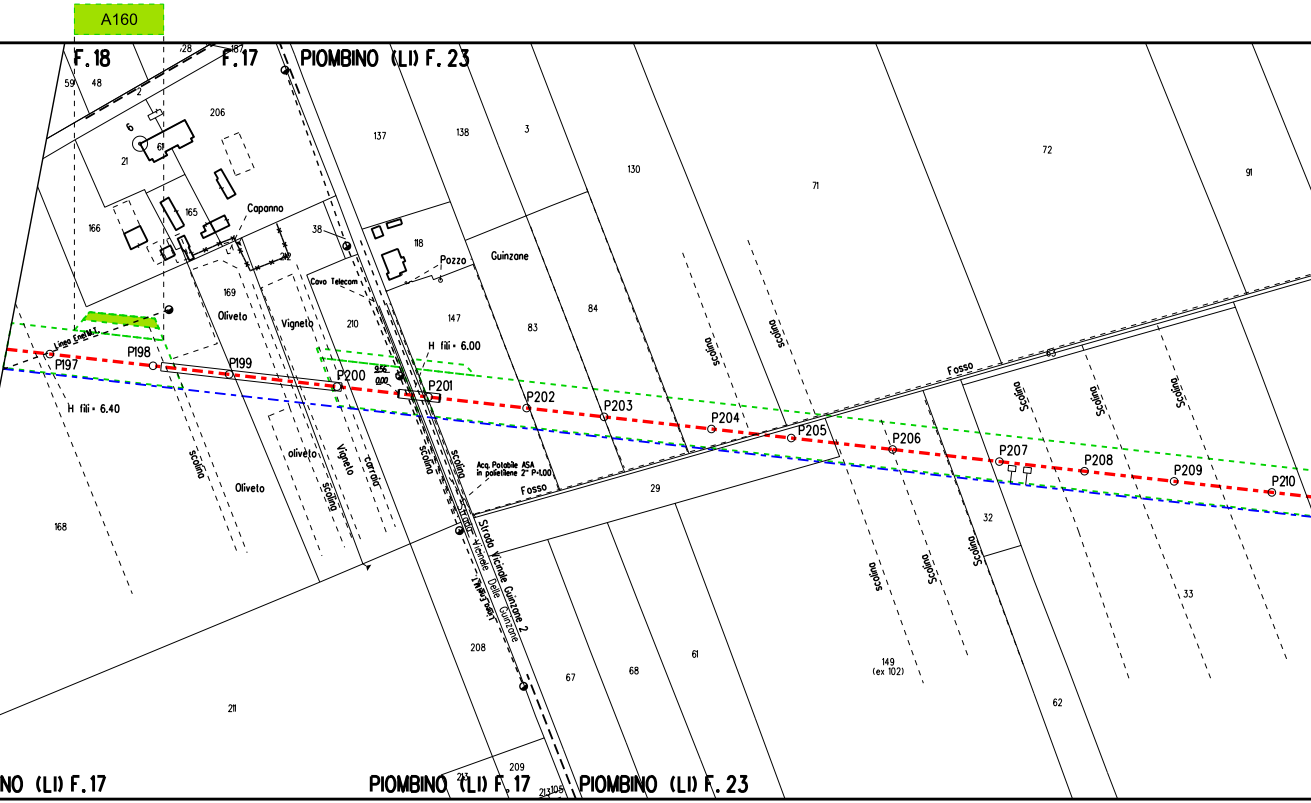

A160
F. 18
F. 17
PIOMBINO (LI) F. 23
59
48
2
206
6
61
21
Capanno
165
166
169
Oliveto
Vignetto
210
38
118
Pozzo
Guinzone
137
138
3
130
71
72
91
147
83
84
Cavo Telecom
H fili • 6.00
H fili • 6.40
P197
P198
P199
P200
P201
P202
P203
P204
P205
P206
P207
P208
P209
P210
Fosso
63
scolina
oliveto
Oliveto
Vigneto
carraia
Acq. Potabile ASA
in polietilene 2" P-1.00
Fosso
29
32
33
168
Strada Vicinale Guinzone 2
Strada Vicinale Delle Guinzone
208
211
67
68
61
149
(ex 102)
62
209
NO (LI) F. 17
PIOMBINO (LI) F. 17
PIOMBINO (LI) F. 23

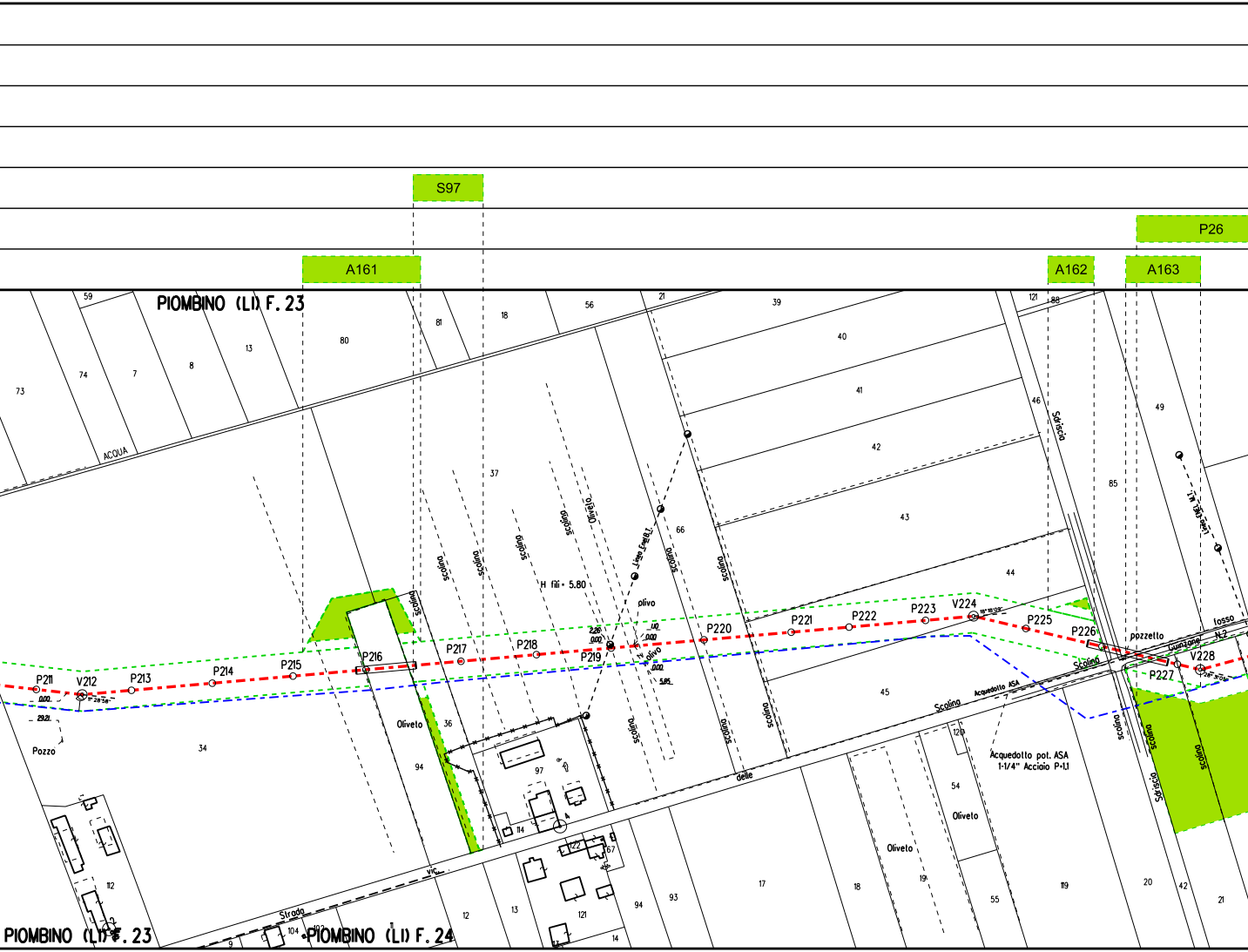
S97
P26
A161
A162
A163
PIOMBINO (LI) F. 23
PIOMBINO (LI) F. 24
P211
V212
P213
P214
P215
P216
P217
P218
P219
P220
P221
P222
P223
V224
P225
P226
P227
V228
Pozzo
Oliveto
Scolina
Scolino
Sdriscia
Linea Enel B.T.
Linea Enel B.T.
H fili = 5.80
olivo
pozzetto
Giunzione N.2
fosso
Acquedotto ASA
Acquedotto pot. ASA 1-1/4" Acciaio P=1,1
Strada vic. delle
ACQUA
73
74
7
8
13
59
80
81
18
56
21
39
40
41
42
43
44
37
66
36
34
94
97
114
112
104
9
12
13
121
122
67
14
17
45
120
54
18
19
55
119
46
121
88
85
49
20
42
21
93

ALLEGATO 1

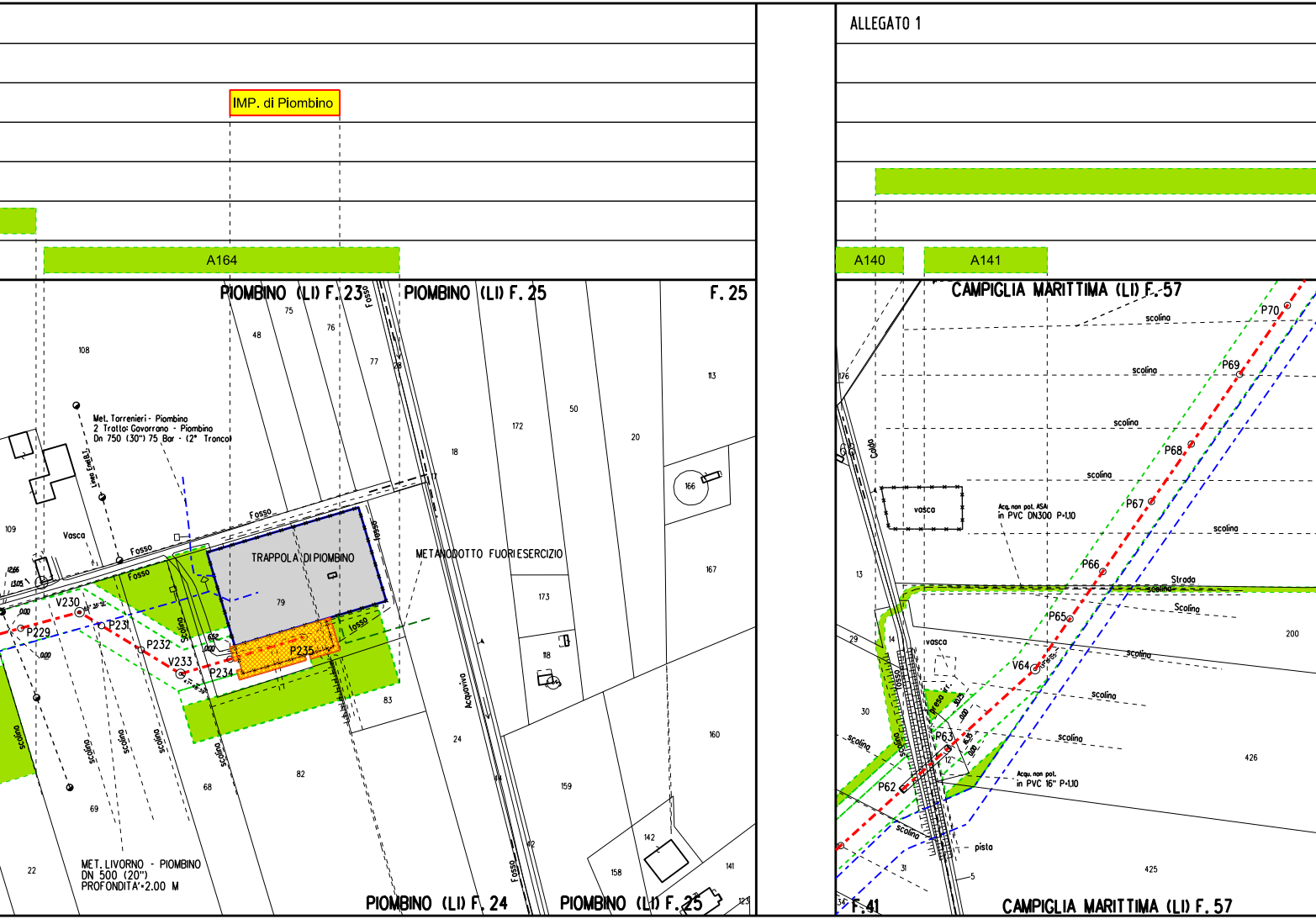

IMP. di Piombino
A164
A140
A141
PIOMBINO (LI) F. 23
PIOMBINO (LI) F. 25
F. 25
Met. Torrenieri - Piombino
2 Tratto: Gavorrano - Piombino
Dn 750 (30") 75 Bar - (2° Tronco)
Linea Enel B.T.
Vasca
Fosso
Fosso
Fosso
fosso
fosso
TRAPPOLA DI PIOMBINO
METANODOTTO FUORI ESERCIZIO
V230
P229
P231
P232
V233
P234
P235
Scolina
scolina
scolina
scolina
scolina
scolina
Acquaviva
Fosso
MET. LIVORNO - PIOMBINO
DN 500 (20")
PROFONDITA'=2.00 M
12.66
13.05
0.00
0.00
6.52
0.00
108
109
75
76
48
77
18
172
50
20
113
166
167
173
118
79
83
24
82
68
69
22
159
160
142
158
141
123
PIOMBINO (LI) F. 24
PIOMBINO (LI) F. 25
CAMPIGLIA MARITTIMA (LI) F. 57
P70
P69
P68
P67
P66
P65
V64
P63
P62
scolina
scolina
scolina
scolina
scolina
scolina
Scolina
scolina
scolina
scolina
scolina
scolina
Strada
Caldo
vasca
vasca
Acq. non pot. ASA
in PVC DN300 P=1.10
Acqu. non pot.
in PVC 16" P=1.10
fosso
preso irr.
30.25
0.00
16.35
0.00
pista
176
13
29
14
30
12
31
5
200
426
425
34
F. 41
CAMPIGLIA MARITTIMA (LI) F. 57

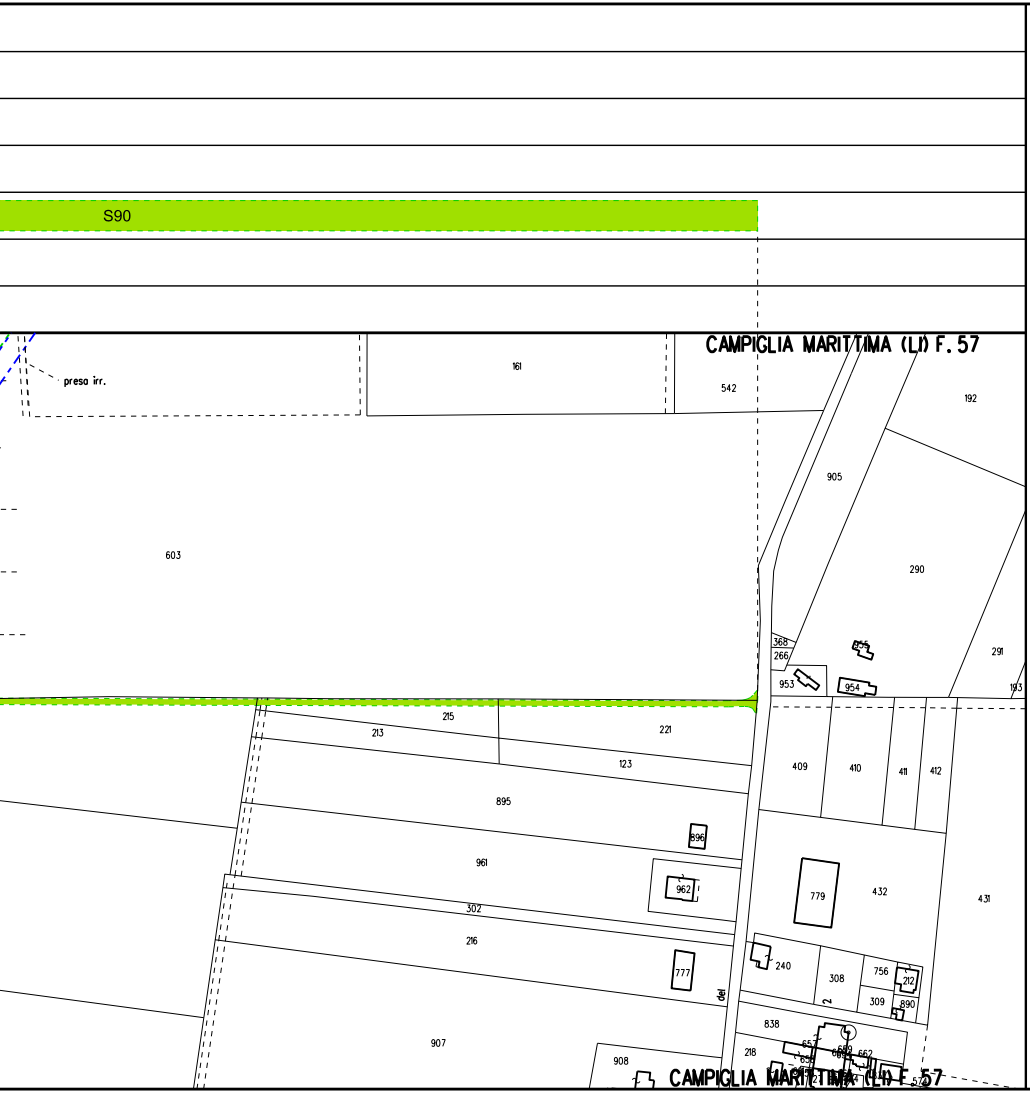
S90
CAMPIGLIA MARITTIMA (LI) F. 57
preso irr.
161
542
192
905
603
290
291
193
368
266
955
953
954
215
213
221
123
409
410
411
412
895
896
961
962
302
779
432
431
216
240
308
756
212
309
890
777
del
2
838
218
907
908
CAMPIGLIA MARITTIMA (LI) F. 57

LEGENDA

SIMBOLOGIA TEMATICA

▭	Aree di occupazione temporanea
A	Allargamenti in corrispondenza di esistenti
S	Strade di accesso provvisorie alle
P	Piazzole provvisorie per i material
🟨	Impianti in progetto
▨	Impianti esistenti
M	Manufatti

SIMBOLOGIA DI LINEA

-·-·-·-	Metanodotto in progetto
- - - -	Metanodotto da porre fuori eserc
────	Allacciamenti in progetto
────	Allacciamenti da porre fuori eserc
-·-·-·-	Derivazioni
▭	Gallerie, Tunnel, Mini - Microtunn
-·-·-·-	Metanodotti in esercizio
- - - -	Altri metanodotti in progetto

fiumi/ Infrastrutture

aree di passaggio

i

izio e recuperare

cizio e recuperare

nel, Raise Borer e Toc

SAIPEM SPA
Il Progettista
Dott. Ing. A. PARLATO iscritto all'ordine
ingegneri della Provincia di Avellino al n. 2095
Tel 0721.1686481 - Fax 0721.1682018
C.F. e P. IVA 00825790157
Angelina Parlato

Documento firmato da:
PARLATO ANGELINA
01.12.2022
09:03:31 UTC

DOCUMENTI DI RIFERIMENTO	N.

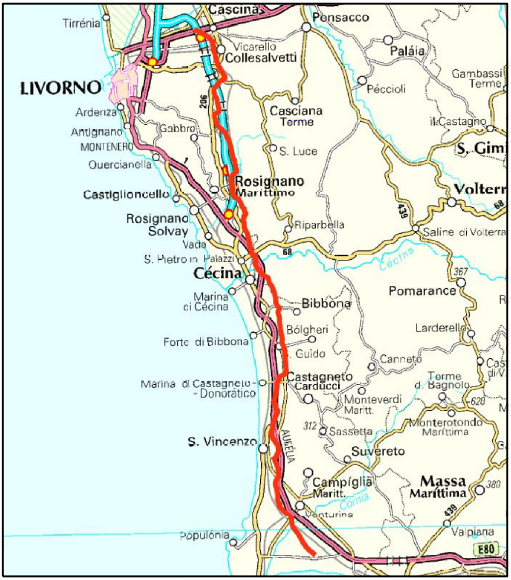

Cascina
Pensacco
Tirrenia
Vicarello
Collesalvetti
Palaia
LIVORNO
Gambassi Terme
Peccioli
Ardenza
206
Casciana Terme
Antignano
Gabbro
Il Castagno
MONTENERO
S. Luce
S. Gim
Quercianella
1
Castiglioncello
Rosignano Marittimo
Volterr
439
Rosignano Solvay
Riparbella
Vada
68
Saline di Volterra
S. Pietro in Palazzi
Cecina
Cecina
367
Pomarance
Marina di Cecina
Bibbona
Bolgheri
Larderello
Forte di Bibbona
Guido
Canneto
Castagneto Carducci
Terme d. Bagnolo
Marina di Castagneto-Donoratico
Monteverdi Marit.
Monterotondo Marittima
312
Sassetta
S. Vincenzo
AURELIA
Suvereto
Campiglia Marit.
Massa Marittima
Cornia
Venturina
439
Populonia
Valpiana
E80

COROGRAFIA

0	Novembre 2022	Emissione	Tarini	Santi	Santi
INDICE	DATA	R E V I S I O N I	DISEGN.	CONTR.	APPROV.

Proprietario
snam

Progettista
SAIPEM

COMM. SNAM NR/20049/R-L01
COD. TECNICO 21062

Fg. 1 di 1

Metanodotto: RIF. MET. LIVORNO - PIOMBINO
DN 750 (30'') - DP 75 bar ED OPERE CONNESSE
6° Tronco
Campiglia Marittima-Piombino
Progetto Definitivo

Dis. SNAM n.: PL-33E-01608
Dis. SAIPEM n.: LB-33E-81608

Comm. Saipem 023113-010

PLANIMETRIA CATASTALE CON AREA OCCUPAZIONE LAVORI

Scala 1:2000

INDICE 0

Il presente disegno e' di proprieta' aziendale - La societa' tutelera' i propri diritti a termine di legge.