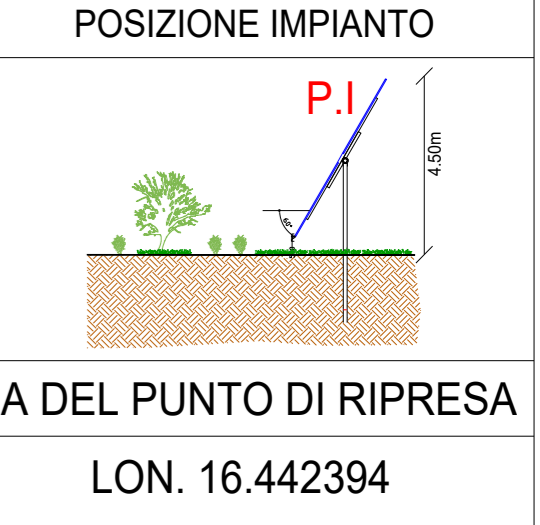
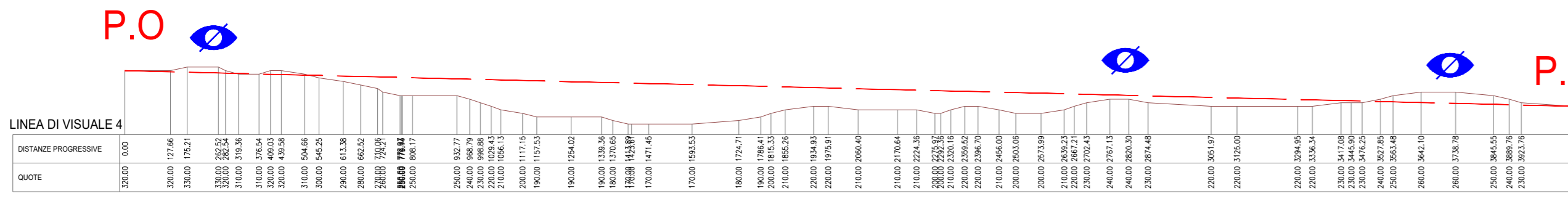
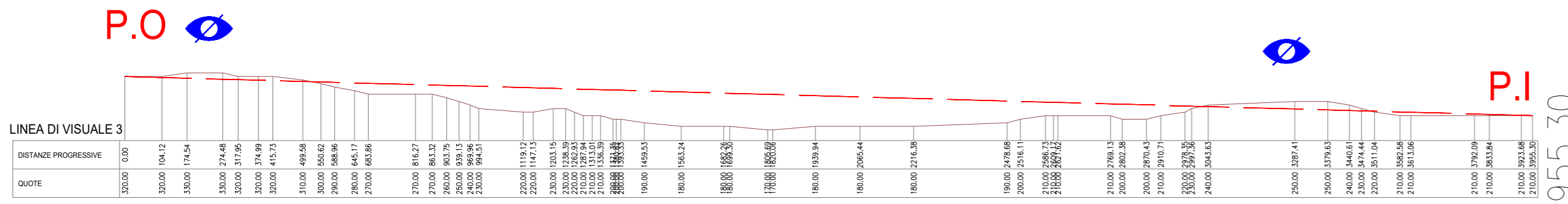
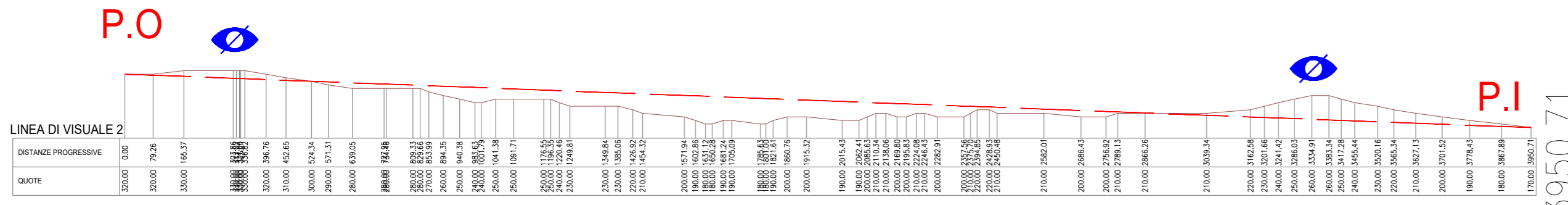
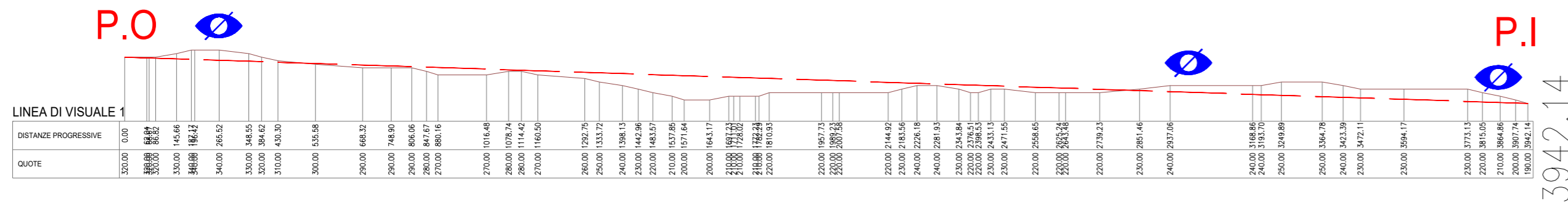


SEZIONI ILLUSTRATIVE DELLA MORFOLOGIA DEL TERRENO



COORDINATA GEOGRAFICA DEL PUNTO DI RIPRESA
 LAT. 40.376594 LON. 16.442394



1.c.1.) Documentazione fotografica dello stato dei luoghi di tutte le aree interessate dal progetto, ante e post operam, con i fotoinserimenti di progetto che utilizzino come punti di ripresa i punti di vista "sensibili" o di belvedere, accessibili al pubblico da cui sia percepibile l'impianto, presenti nei centri abitati limitrofi (Ferrandina, Salandra, Pisticci, Pomarico ecc.) o lungo la viabilità prossima all'impianto, nonché dai beni monumentali prossimi, nel rispetto dei buffer previsti dalla normativa nazionale e regionale di riferimento.

LEGENDA

	ZONA DI VISUALE INTERROTTA
P.I.	POSIZIONE IMPIANTO
P.O.	POSIZIONE OSSERVATORE

PANORAMICA DAL PUNTO DI RIPRESA

DATA ACQUISIZIONE IMMAGINI 19/09/2022



1	PROGETTO REV 00	MR	11/21	
REV	DESCRIZIONE E REVISIONE	Segna	Data	Firma
			EMESSO	
PROGETTAZIONE		Nuova Atlantide soc. coop. a.r.l.	Dot. Antonio Bruscella	Dot. agr. Paolo Castelli
GEOLOGIA				
ARCHITETTURA				
AGRICOLTURA				

Committente	MARMARIA SOLARE 10 s.r.l.	Powertis	Soltec	
	Via Tevere n.41 - 00198 ROMA, Italia marmariasolare10@gruppowertis.it C.F. e P.IVA 16229871001 SOCIETA' DEL GRUPPO POWERTIS s.r.l.	Via Tevere, 41 - 00198 ROMA, Italia www.powertis.com	Via Tevere, 41 - 00198 ROMA, Italia www.soltech.com	
Comune	COMUNE DI CRACO (MT)			
	COD. RIF.	G/139/09/A/01/PD	ELABORATO	FILE
Opera	PROGETTO PER LA REALIZZAZIONE DI UN IMPIANTO AGROVOLTAICO DI POTENZA NOMINALE PARI A 19.958,40 kWp DENOMINATO "DI BENEDETTO 2" - UBICATO NEL COMUNE DI CRACO (MT) - REGIONE BASILICATA	Categoria	N.*	
	PROGETTO DEFINITIVO	PD	Scala	VARIE
Oggetto	ELABORATO PUNTO 1.C.1 (CRACO) MUSEO EMOZIONALE DI CRACO			
	1.c.1.d			