
















- LEGENDA**
-  Perimetro catastale delle aree disponibili per il progetto
 -  Area di progetto
 -  Elettrodotto MT Interrato
 -  Elettrodotto AT Interrato
 -  Area SSE Sottostazione Utente 30/150 KV
 -  Futura Stazione Terna 380/150 KV
 -  ESS Sistema di Accumulo
 -  Paesaggi locali
 -  Montagne oltre 1200 m. - art.142, lett.i, Dlgs. 42-04
 -  Vincoli Archeologici art.10 D.lgs. 42-04
 -  Aree di interesse archeologico - art.142, lett. m, D.lgs.42-04
 -  Aree riserve regionali - art.142, lett. f, D.lgs.42-04
 -  Parco regionale dei Sicani - art.142, lett. f, D.lgs.42-04
 -  Aree costa 300m. - art.142, lett.a, D.lgs. 42-04
 -  Aree laghi 300m. - art.142, lett. b, D.lgs.42-04
 -  Aree fiumi 150m. - art.142, lett. c, D.lgs.42-04
 -  Aree boscate - art.142, lett. g, D.lgs.42-04
 -  Aree tutelate - art.136, D.lgs.42-04
 -  Aree tutelate - art.134, lett. c, D.lgs. 42-04

REGIONE SICILIA
PROVINCIA DI CATANIA
COMUNI DI RADDUSA E RAMACCA



TITOLO BREVE

AGRIVOLTAICO "RADDUSA"

SPAZIO PER ENTI COSETE, PROCEDURE APPROVAZIONALI, ALTRE:

REVISIONI	DATA	DESCRIZIONE	REDATTO	VERIFICATO	APPROVATO
00	22/12/2021	PRIMA EMISSIONE ELABORATO	Ruvolo Vincenzo	D'Angelo Claudio	Rizzo

FRI-ELSOLAR

FRI-EL SOLAR S.r.l.
Piazza del Grano 3 - 39100 Bolzano (BZ)
P.IVA 02023090380
+39 0471324210 - fri-elsolar@friemail.it

PROGETTAZIONE E SERVIZI: ENVIAB s.r.l.s. - C.F./P.IVA 0292005842
Via Smeraldo n. 39 - 92016 RIBERA (AG)
0925 096280 - enviab@pec.it - www.enviab.it

CODICE LABORATO: FR-RADDUSA-AFV-PD-D-2.2.0-r0A-r00

FOGLIO: 1/1 FORMATO: A1 SCALA: 1:30.000

IL PROFESSIONISTA:  PROGETTO: IMPIANTO AGRIVOLTAICO "RADDUSA" - PROGETTO PER LA REALIZZAZIONE DI UN IMPIANTO AGRIVOLTAICO DELLA POTENZA DI 58,95 MWp (55 MW IN IMMISSIONE) CON SISTEMA DI ACCUMULO DA 20,00 MW E RELATIVE OPERE DI CONNESSIONE ALLA RTN RICADENTE NEL COMUNI DI RADDUSA E RAMACCA

OGGETTO LABORATO: PROGETTO DEFINITIVO
2 - COMPONENTI AMBIENTALI
PIANO PAESAGGISTICO TERRITORIALE REGIONALE - BENI PAESAGGISTICI