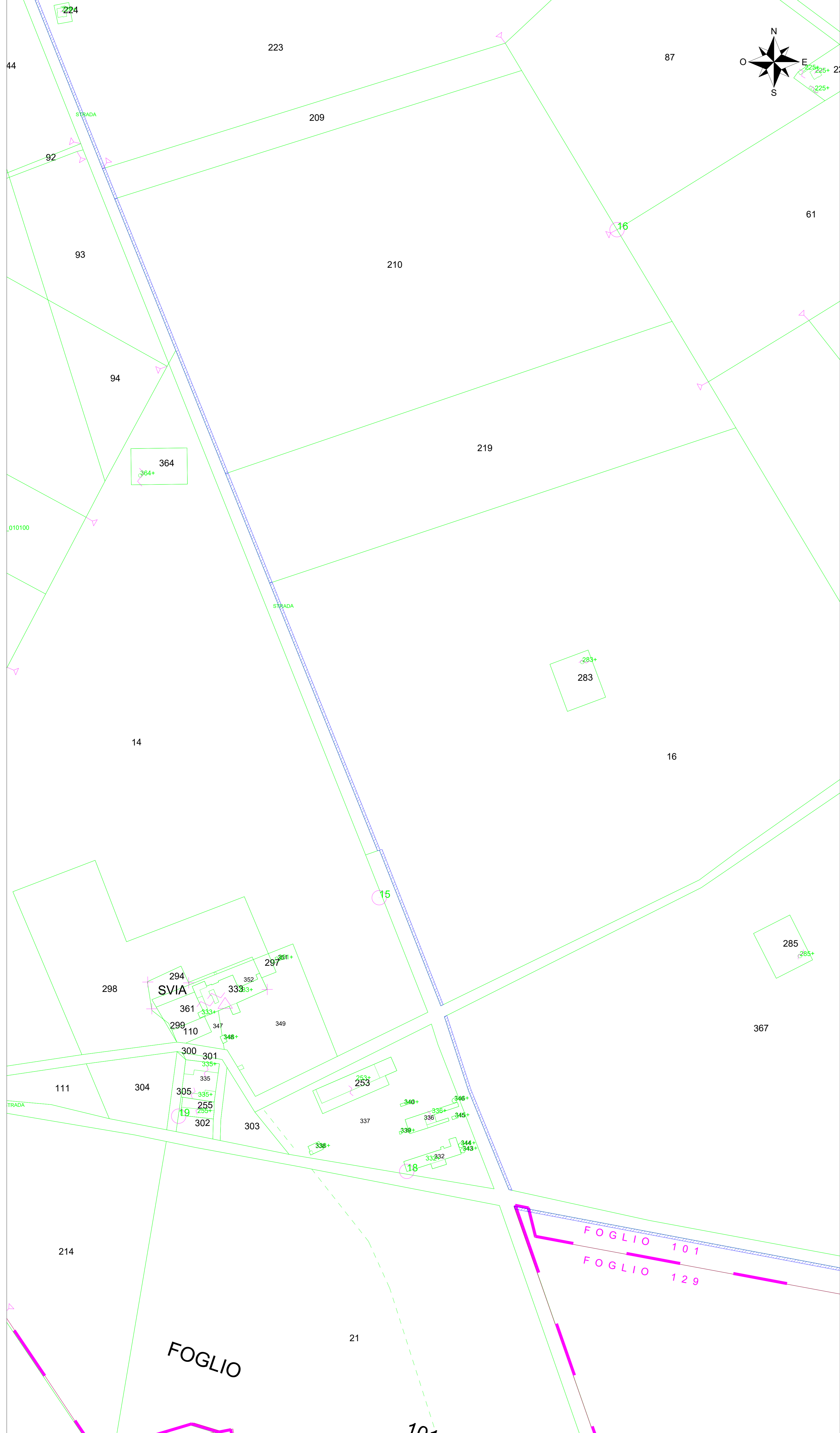
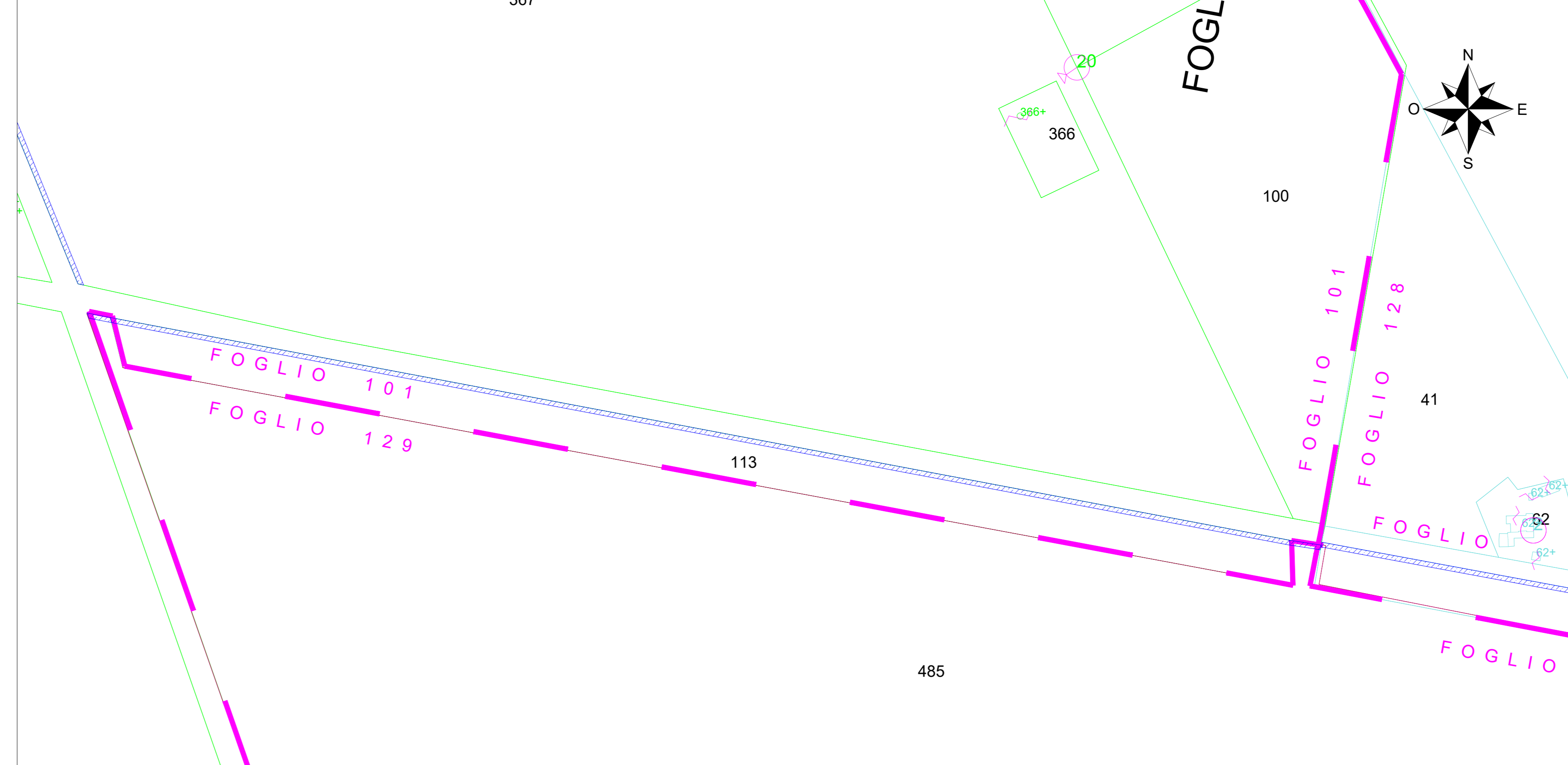


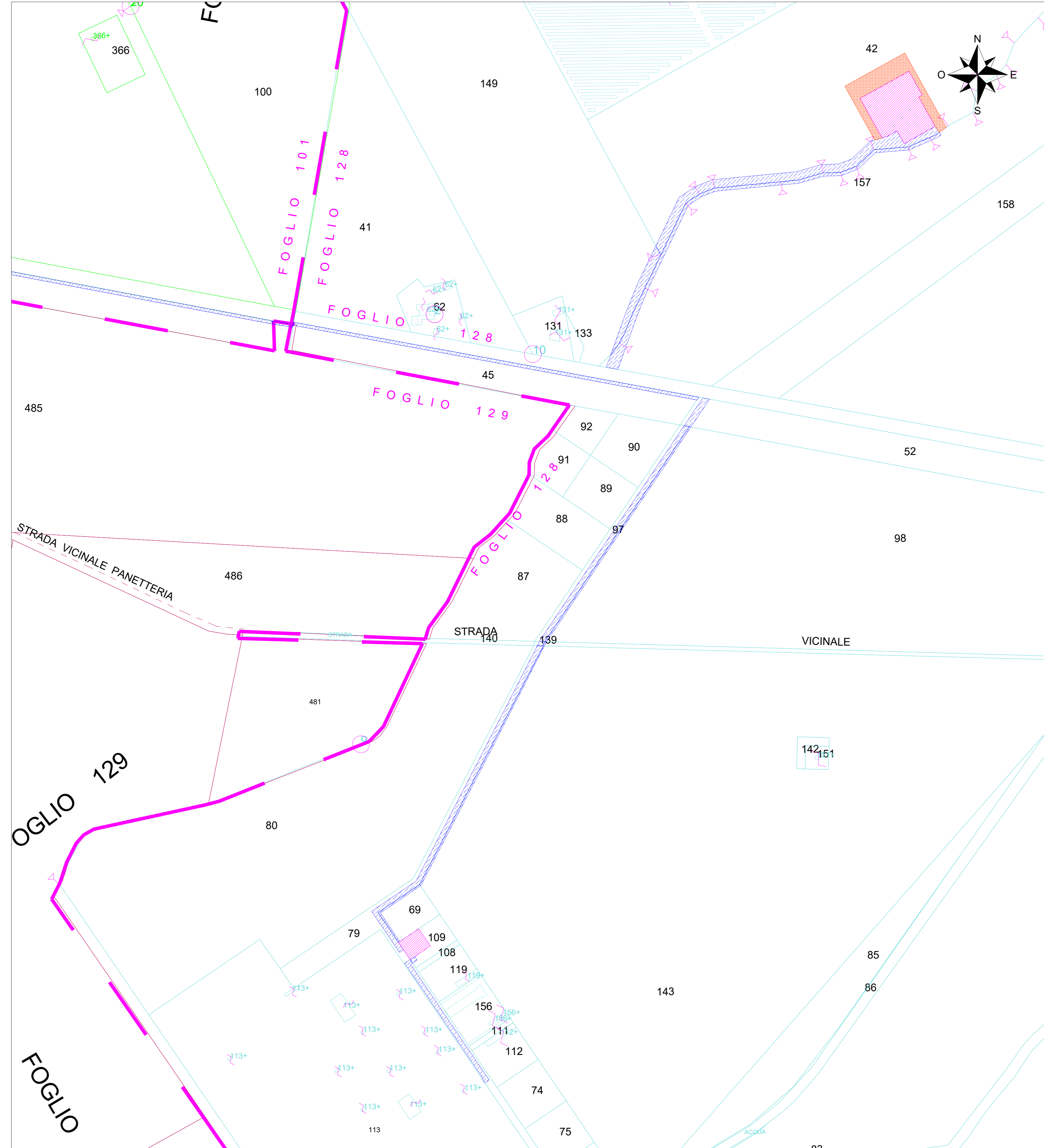
Planimetria piano particellare su catastale - Vista D - Scala 1:2000



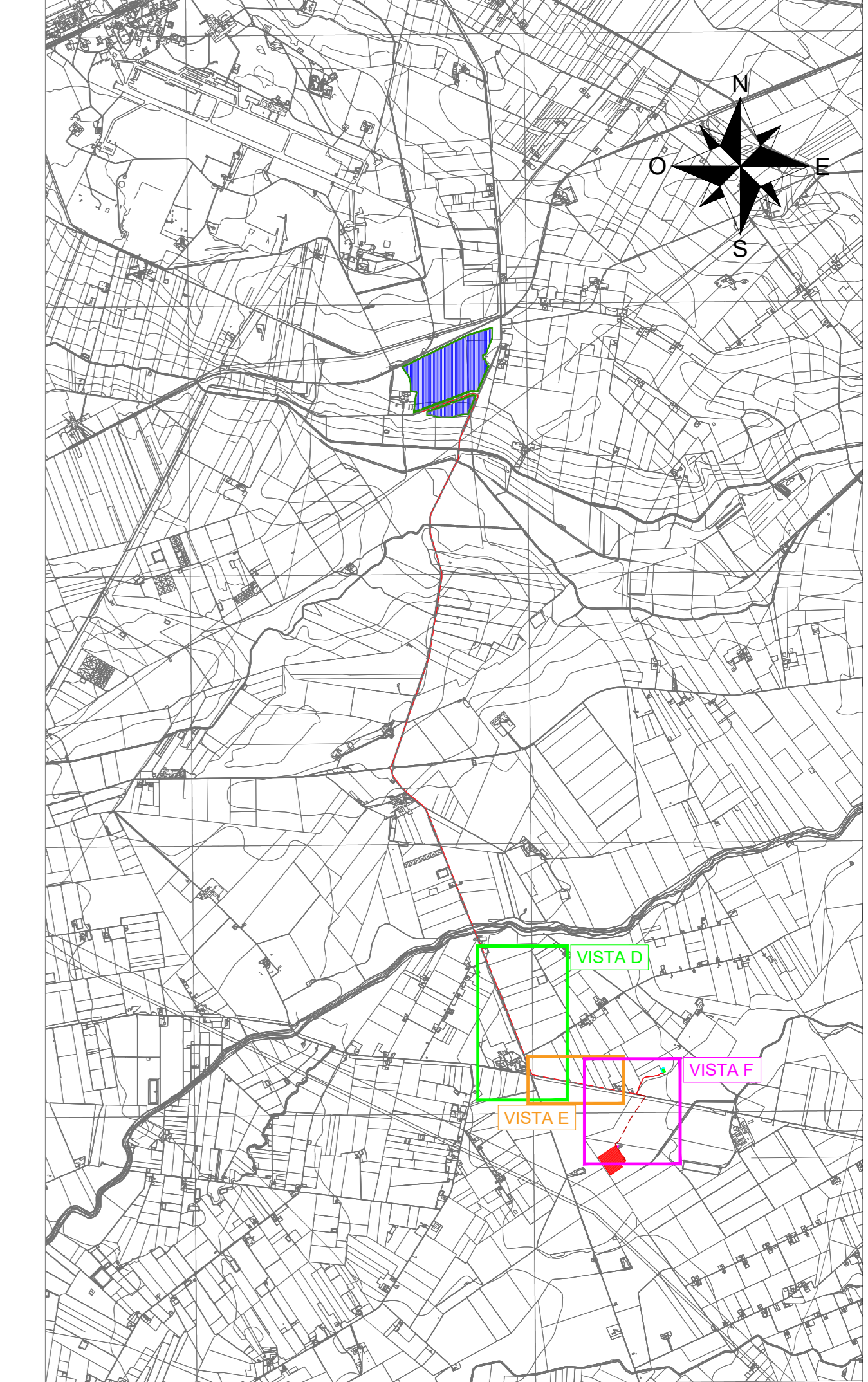
Planimetria piano particellare su catastale - Vista E - Scala 1:2000



Planimetria piano particellare su catastale - Vista F - Scala 1:2000



Inquadramento generale - Scala 1:50000



LEGENDA

- Occupazione permanente
- Occupazione temporanea
- Asservimento di caviddoto, accesso e/o passaggio

LEGENDA Fogli catastali

- Foglio 74 - Comune di Manfredonia
- Foglio 97 - Comune di Manfredonia
- Foglio 96 - Comune di Manfredonia
- Foglio 95 - Comune di Manfredonia
- Foglio 101 - Comune di Manfredonia
- Foglio 128 - Comune di Manfredonia
- Foglio 129 - Comune di Manfredonia

COMMITTENTE **wood** STUDIO DI PROGETTAZIONE **SCM INGEGNERIA**

Wood Solare Italia S.r.l.
Via Sebastiano Caboto, 15
20094 Corsico (MI)

Dir. Ing. Daniele CAVALLO n° 1239

REV.	DATE	DESCRIPTION	BY	CHK	APP.
0	FEB-22	EMESSO PER ITER AUTORIZZATIVO			

REVISIONS		APPROVED FOR CONSTRUCTION	
DWG. REV.	DATE	SIGNATURE	DATE

Impianto agro-fotovoltaico di 37613,4 kWp (33860 kW in immissione) ed opere connesse
Comune di Manfredonia (FG)
PROGETTO DEFINITIVO IMPIANTO AGRO-FOTOVOLTAICO

OBJECT: **Tav.05d**
Planimetria catastale per piano particellare di esproprio

CONTRACT N°: 0-BN-1006-A/B
SUBPROJECT CODE:
THIS DWG. SUPERSEDES: 1:2000

Questo documento è di proprietà di Wood Solare Italia S.r.l. e il detentore certifica che il documento è stato ricevuto legalmente. Ogni utilizzo, riproduzione o divulgazione del documento deve essere oggetto di specifica autorizzazione da parte di Wood Solare Italia S.r.l.

CAD FILE NAME: A0