TRACCIATO - ASSE 2
Sezione 1
Progressiva: 0+000.00
Scala: 1:200
Quota di Riferimento: 10.00

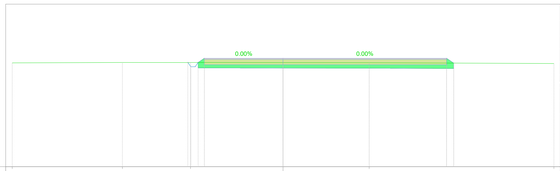

PROGRESSIVE TERRENO	-25.00	-14.63	-8.53	7.95	25.00	
QUOTE TERRENO	19.58	19.62	19.62	19.61	19.59	19.57
DISTANZE PARZIALI TERRENO	10.17	6.11	8.53	7.95	17.05	
PROGRESSIVE PROGETTO	-7.26	13.10				
QUOTE PROGETTO	20.00	20.00	20.00			
DISTANZE PARZIALI PROGETTO	7.26	15.10				

Tabella materiali

Materiale	Area (m²)	Volume (m³)	Vol. Cum. (m³)
Scotico	11.80	0.00	0.00
Scavo	0.00	0.00	0.00
Rilevato	7.66	0.00	0.00
Fondazione stradale	11.18	0.00	0.00
Misto stabilizzato	2.24	0.00	0.00
Cunetta	0.00	0.00	0.00

TRACCIATO - ASSE 2
Sezione 2
Progressiva: 0+010.00
Scala: 1:200
Quota di Riferimento: 10.00

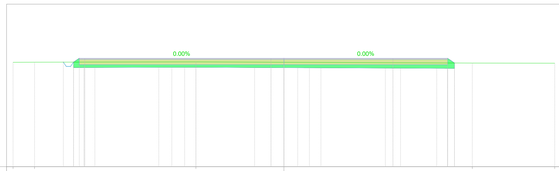

PROGRESSIVE TERRENO	-25.00	-21.02	-8.12	17.39	25.00	
QUOTE TERRENO	19.63	19.64	19.67	19.64	19.56	19.55
DISTANZE PARZIALI TERRENO	1.98	14.90	8.12	17.39	7.61	
PROGRESSIVE PROGETTO	-18.89 -18.75 -16.29	-1.19 -0.72	-0.25	10.06	15.10	
QUOTE PROGETTO	20.00 20.00 20.00	20.00 20.00 20.00	20.00	20.00	20.00	
DISTANZE PARZIALI PROGETTO	17.39	0.46 0.47 2.56	10.06	5.03		

Tabella materiali

Materiale	Area (m²)	Volume (m³)	Vol. Cum. (m³)
Scotico	17.58	145.93	145.93
Scavo	0.00	0.00	0.00
Rilevato	9.89	87.54	87.54
Fondazione stradale	16.99	139.85	139.85
Misto stabilizzato	3.40	27.97	27.97
Cunetta	0.00	0.01	0.01

TRACCIATO - ASSE 2
Sezione 3
Progressiva: 0+020.00
Scala: 1:200
Quota di Riferimento: 10.00

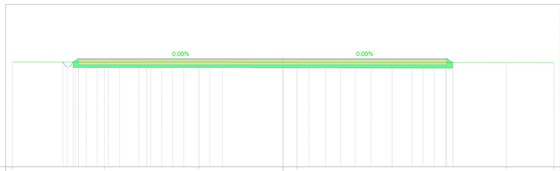

PROGRESSIVE TERRENO	-25.00	-16.49	-7.76	1.28	20.61	25.00	
QUOTE TERRENO	19.67	19.66	19.65	19.64	19.61	19.60	
DISTANZE PARZIALI TERRENO	8.51	8.73	7.76	1.28	19.33	4.39	
PROGRESSIVE PROGETTO	-18.87	-12.58		10.06	15.10		
QUOTE PROGETTO	20.00	20.00	20.00	20.00	20.00		
DISTANZE PARZIALI PROGETTO	8.29	12.58	10.06	5.03			

Tabella materiali

Materiale	Area (m²)	Volume (m³)	Vol. Cum. (m³)
Scotico	17.53	175.54	321.47
Scavo	0.00	0.00	0.00
Rilevato	8.31	85.96	153.50
Fondazione stradale	16.98	169.88	309.74
Misto stabilizzato	3.40	33.98	61.95
Cunetta	0.00	0.01	0.03

TRACCIATO - ASSE 2
Sezione 4
Progressiva: 0+030.00
Scala: 1:200
Quota di Riferimento: 10.00

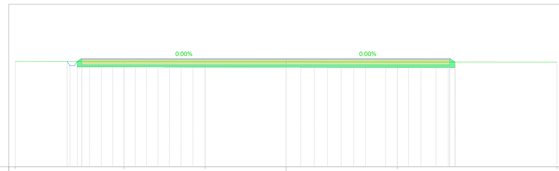

PROGRESSIVE TERRENO	-25.00	-14.96	-7.48	10.27	25.00	
QUOTE TERRENO	19.73	19.72	19.70	19.69	19.67	19.66
DISTANZE PARZIALI TERRENO	10.04	7.48	7.48	10.27	14.73	
PROGRESSIVE PROGETTO	-18.86				15.10	
QUOTE PROGETTO	20.00			20.00	20.00	
DISTANZE PARZIALI PROGETTO	13.86			15.10		

Tabella materiali

Materiale	Area (m²)	Volume (m³)	Vol. Cum. (m³)
Scotico	17.43	174.81	496.28
Scavo	0.00	0.00	0.00
Rilevato	7.61	84.40	267.90
Fondazione stradale	16.98	169.81	479.54
Misto stabilizzato	3.40	33.96	95.91
Cunetta	0.00	0.01	0.04

TRACCIATO - ASSE 2
Sezione 5
Progressiva: 0+040.00
Scala: 1:200
Quota di Riferimento: 10.00

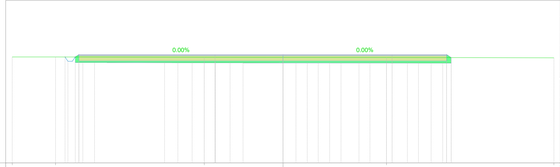

PROGRESSIVE TERRENO	-25.00	-21.00	-7.28	9.55	25.00	
QUOTE TERRENO	19.78	19.78	19.75	19.74	19.73	19.70
DISTANZE PARZIALI TERRENO	4.00	13.72	7.28	9.55	15.45	
PROGRESSIVE PROGETTO	-18.94	-6.28		10.06	15.10	
QUOTE PROGETTO	20.00	20.00	20.00	20.00	20.00	
DISTANZE PARZIALI PROGETTO	12.56	6.28	10.06	5.03		

Tabella materiali

Materiale	Area (m²)	Volume (m³)	Vol. Cum. (m³)
Scotico	17.35	173.91	670.19
Scavo	0.00	0.00	0.00
Rilevato	5.74	66.50	334.40
Fondazione stradale	16.97	169.73	649.27
Misto stabilizzato	3.39	33.95	129.85
Cunetta	0.00	0.01	0.05

TRACCIATO - ASSE 2
Sezione 6
Progressiva: 0+050.00
Scala: 1:200
Quota di Riferimento: 10.00

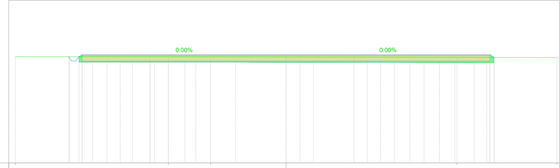

PROGRESSIVE TERRENO	-25.00	-10.87	-6.88	15.77	25.00	
QUOTE TERRENO	19.81	19.80	19.79	19.78	19.75	19.72
DISTANZE PARZIALI TERRENO	14.13	3.99	6.88	15.77	9.23	
PROGRESSIVE PROGETTO	-18.83	-12.55		6.27	18.81	
QUOTE PROGETTO	20.00	20.00	20.00	20.00	20.00	
DISTANZE PARZIALI PROGETTO	6.28	12.55	6.27	12.54		

Tabella materiali

Materiale	Area (m²)	Volume (m³)	Vol. Cum. (m³)
Scotico	18.16	182.48	852.66
Scavo	0.00	0.00	0.00
Rilevato	5.05	53.91	388.30
Fondazione stradale	18.82	178.85	828.12
Misto stabilizzato	3.76	35.77	165.62
Cunetta	0.00	0.01	0.07

TRACCIATO - ASSE 2
Sezione 7
Progressiva: 0+057.20
Scala: 1:200
Quota di Riferimento: 10.00

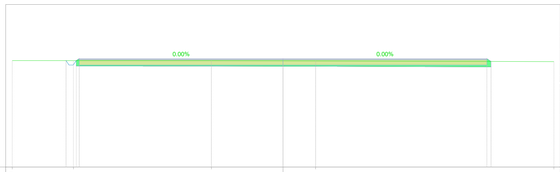

PROGRESSIVE TERRENO	-25.00	-19.35	-6.42	3.01	25.00	
QUOTE TERRENO	19.82	19.82	19.81	19.80	19.80	19.73
DISTANZE PARZIALI TERRENO	5.65	13.13	6.42	3.01	21.99	
PROGRESSIVE PROGETTO	-18.81				18.81	
QUOTE PROGETTO	20.00		20.00		20.00	
DISTANZE PARZIALI PROGETTO	18.81		18.81			

Tabella materiali

Materiale	Area (m²)	Volume (m³)	Vol. Cum. (m³)
Scotico	18.14	137.81	990.47
Scavo	0.00	0.00	0.00
Rilevato	4.37	33.88	422.18
Fondazione stradale	18.81	135.39	963.50
Misto stabilizzato	3.76	27.08	192.70
Cunetta	0.00	0.01	0.08

Tabella materiale: Scotico

Progressiva	Area (m²)	Volume (m³)	Vol. cum. (m³)
0+000.00	11.80	0.00	0.00
0+010.00	17.58	145.93	145.93
0+020.00	17.53	175.54	321.47
0+030.00	17.43	174.81	496.27
0+040.00	17.35	173.91	670.19
0+050.00	19.16	182.48	852.66
0+057.20	19.14	137.81	990.47

Tabella materiale: Scavo

Progressiva	Area (m²)	Volume (m³)	Vol. cum. (m³)
0+000.00	0.00	0.00	0.00
0+010.00	0.00	0.00	0.00
0+020.00	0.00	0.00	0.00
0+030.00	0.00	0.00	0.00
0+040.00	0.00	0.00	0.00
0+050.00	0.00	0.00	0.00
0+057.20	0.00	0.00	0.00

Tabella materiale: Rilevato

Progressiva	Area (m²)	Volume (m³)	Vol. cum. (m³)
0+000.00	7.66	0.00	0.00
0+010.00	9.89	87.54	87.54
0+020.00	9.30	95.96	183.50
0+030.00	7.61	84.40	267.90
0+040.00	5.74	66.50	334.40
0+050.00	5.05	53.91	388.30
0+057.20	4.37	33.88	422.18

Tabella materiale: Fondazione stradale

Progressiva	Area (m²)	Volume (m³)	Vol. cum. (m³)
0+000.00	11.18	0.00	0.00
0+010.00	16.99	139.85	139.85
0+020.00	16.98	169.88	309.74
0+030.00	16.98	169.81	479.54
0+040.00	16.97	169.73	649.27
0+050.00	18.82	178.85	828.12
0+057.20	18.81	135.39	963.50

Tabella materiale: Misto stabilizzato

Progressiva	Area (m²)	Volume (m³)	Vol. cum. (m³)
0+000.00	2.24	0.00	0.00
0+010.00	3.40	27.97	27.97
0+020.00	3.40	33.98	61.95
0+030.00	3.40	33.96	95.91
0+040.00	3.39	33.95	129.85
0+050.00	3.76	35.77	165.62
0+057.20	3.76	27.08	192.70

Tabella materiale: Cunetta

Progressiva	Area (m²)	Volume (m³)	Vol. cum. (m³)
0+000.00	0.00	0.00	0.00
0+010.00	0.00	0.01	0.01
0+020.00	0.00	0.01	0.03
0+030.00	0.00	0.01	0.04
0+040.00	0.00	0.01	0.05
0+050.00	0.00	0.01	0.07
0+057.20	0.00	0.01	0.08

COMMITTENTE

wood.

Wood Solare Italia S.r.l.
Via Sebastiano Caboto, 15
20094 Corsico (MI)

STUDIO DI PROGETTAZIONE

SCM INGEGNERIA

Dott. Ing. Daniele CAVALLO n° 1220 Iscritto all'Ordine degli Ingegneri della Provincia di Foggia

REV.	DATE	DESCRIPTION	BY	CHD	APP.
0	FEB-22	EMESSO PER ITER AUTORIZZATIVO	DC	FF	AB

REVISIONS

Impianto agro-fotovoltaico di 37613,4 kWp (33860 kW in immissione) ed opere connesse
Comune di Manfredonia (FG)

PROGETTO DEFINITIVO IMPIANTO DI UTENZA

OBJECT:
TAV. 14e
Studio planoaltimetrico - Sezioni Asse 2 - Impianto di Utenza

Questo documento è di proprietà di Wood Solare Italia S.r.l. e il detentore certifica che il documento è stato ricevuto legalmente.
Ogni utilizzo, riproduzione o divulgazione del documento deve essere oggetto di specifica autorizzazione da parte di Wood Solare Italia S.r.l.

APPROVED FOR CONSTRUCTION
DWG. REV. DATE
SIGNATURE
ORDER N°
SUPPLIER
CONTRACT N° 0-BN-1006 A/B
SUBPROJECT CODE:
THIS DWG. SUPERSEDED BY
THIS DWG. SUPERSEDES
FIM. DWG N°
SHEET OF
SCALE 1:200
REV.
CAD FILE NAME:
A0