






LEGENDA


- Delimitazione fogli catastali
- 29.529 Punti di quota rilevati
- curve di livello intermedie
- curve di livello notevoli

AGROVOLTAICO "TORRETTA DI ZEZZA"

Progetto per la realizzazione di un impianto agrovoltaico per la produzione di energia elettrica da fonte fotovoltaica e delle relative opere ed infrastrutture connesse, della potenza elettrica di 76.73292 MW DC - 64.565 MW AC, con contestuale utilizzo del terreno ad attività agricole di qualità, apicoltura e attività sociali, da realizzare nel Comune di Foggia (FG) in località "Torretta di Zezza"

PROGETTO DEFINITIVO

<p><small>Proprietario dell'impianto FV: SOLAR CENTURY FVGG S.S. s.r.l. Via C. Colombo, 9 - 20123 - Milano (MI) PEC: sc-fvgc5pec.it</small></p> <p><small>del gruppo</small></p> 	<p><small>Gruppo di progettazione: Ing. Angela Guozzo - studio di impatto ambientale Ing. Salvatore Di Croce - progettazione generale, studi e indagini stratigrafiche e strutturali Dott.ssa Archeologa Paola Guazzi - studi e indagini archeologiche Dott. Geologo Baldassarre Franco La Tassa - studi e indagini geologiche, geotecniche e sismiche Geom. Donato Lenzi - progettazione generale e rilievi topografici Ing. Giovanni Montanarella - progettazione generale e progettazione elettrica Ing. Angelo Nicolotti - studi di impatto acustico Arch. Giuseppe Pulziti - progettazione generale, coordinamento gruppo di lavoro Ing. Giuseppe Saracino - studi di impatto acustico Dott. Arturo Uzzo - studi e progettazione agronomica</small></p>
<p><small>Elaborato redatto da: Geom. Donato Lenzi Collegio dei Geometri - Provincia di Foggia - n. 2323</small></p>	<p><small>Spazio riservato agli uffici:</small></p>

PD	Rilievi planoaltimetrici - piano quotato - tavola A	PD01_06A
<small>N. progetto: FVGG001</small>	<small>N. commessa: Codice pratica: 1035027</small>	<small>Scale: 1:2000</small>
<small>Redatto il: 22/02/2021</small>	<small>Revis. 01 del: 04/04/2022</small>	<small>Revis. 02 del: -</small>
<small>Revis. 03 del: -</small>	<small>Verificato il: -</small>	<small>Approvato il: -</small>
<small>Alleg. file identificativo: RilieviPlanAltimetriciPianoQuotato</small>		