



REGIONE PUGLIA



PROVINCIA DI FOGGIA



COMUNE DI FOGGIA

## AGROVOLTAICO "TORRETTA DI ZEZZA"

Progetto per la realizzazione di un impianto agrovoltaiico per la produzione di energia elettrica da fonte fotovoltaica e delle relative opere ed infrastrutture connesse, della potenza elettrica di 76,73292 MW DC - 64,565 MW AC, con contestuale utilizzo del terreno ad attività agricole di qualità, apicoltura e attività sociali, da realizzare nel Comune di Foggia (FG) in località "Torretta di Zezza"

### PROGETTO DEFINITIVO

Proponente dell'impianto FV:

**SOLAR CENTURY FVGC 5 S.r.l.**

Via Caradosso, 9 - 20123- Milano (MI)

PEC: [sc-fvgc5@pec.it](mailto:sc-fvgc5@pec.it)

del gruppo



Gruppo di progettazione:

Ing. Angela Cuonzo - studio di impatto ambientale

Ing. Salvatore Di Croce - progettazione generale, studi e indagini idrologiche e idrauliche

Dott.ssa Archeologa Paola Guacci - studi e indagini archeologiche

Dott. Geologo Baldassarre Franco La Tessa - studi e indagini geologiche, geotecniche e sismiche

Geom. Donato Lensi - progettazione generale e rilievi topografici

Ing. Giovanni Montanarella - progettazione generale e progettazione elettrica

Ing. Angelo Nicoletti - studi d'impatto acustico

Arch. Giuseppe Pulizzi - progettazione generale, coordinamento gruppo di lavoro

Ing. Giuseppe Sarcuno - studi d'impatto acustico

Dott. Arturo Urso - studi e progettazione agronomica

Proponente del progetto agronomico e Coordinatore generale e progettazione:



**M2 ENERGIA S.r.l.**

Via C. D'Ambrosio n. 6, 71016, San Severo (FG)

[m2energia@gmail.com](mailto:m2energia@gmail.com) - [m2energia@pec.it](mailto:m2energia@pec.it)

+39 0882.600963 - 340.8533113

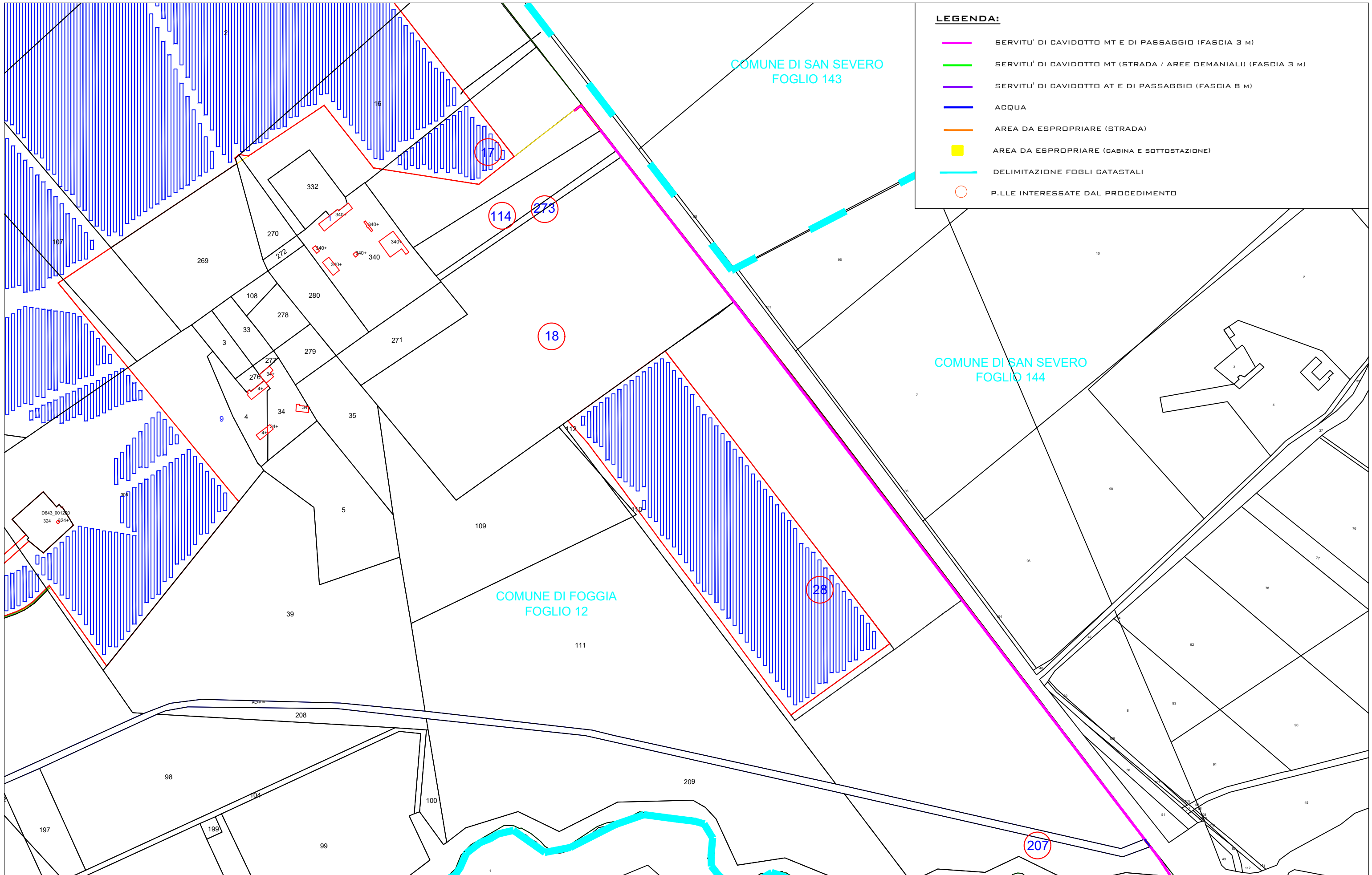
Elaborato redatto da:

Geom. Donato Lensi

Collegio dei Geometri - Provincia di Potenza - n. 2323

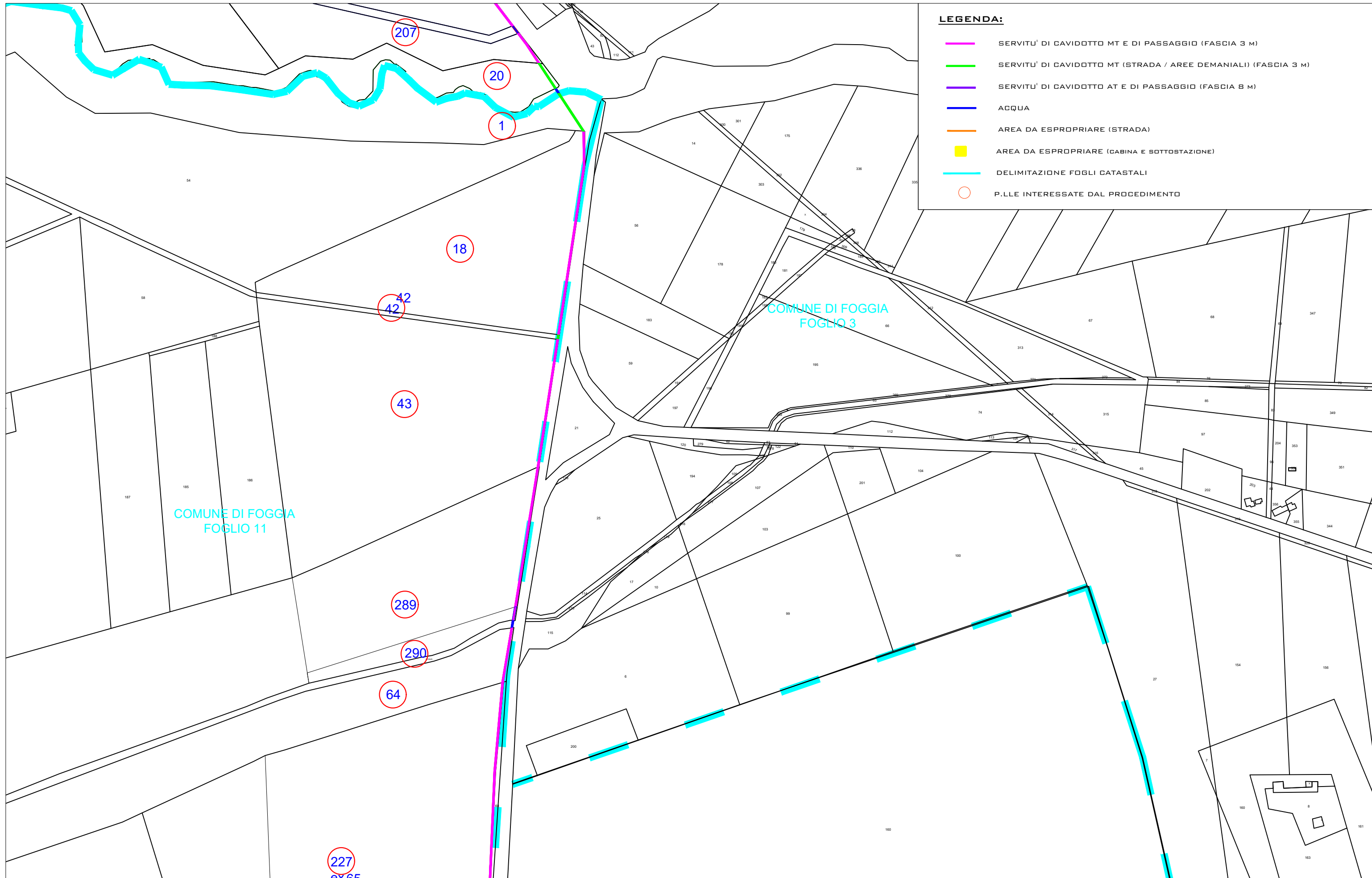
Spazio riservato agli uffici:

<b>PD</b>	Titolo elaborato:				Codice elaborato
	Piano particellare d'esproprio - elaborato grafico				PD01_32B
N. progetto: FG0Fo01	N. commessa:	Codice pratica: US3DJQ7	Protocollo:	Scala: 1:5000	Formato di stampa: A3
Redatto il: 22/02/2021	Revis. 01 del: 04/04/2022	Revis. 02 del:	Verificato il:	Approvato il:	Nome_file o Identificatore: FG0Fo01_PD01_32B_ElaboratoGrafico



**LEGENDA:**

- SERVITU' DI CAVIDOTTO MT E DI PASSAGGIO (FASCIA 3 M)
- SERVITU' DI CAVIDOTTO MT (STRADA / AREE DEMANIALI) (FASCIA 3 M)
- SERVITU' DI CAVIDOTTO AT E DI PASSAGGIO (FASCIA 8 M)
- ACQUA
- AREA DA ESPROPRIARE (STRADA)
- AREA DA ESPROPRIARE (CABINA E SOTTOSTAZIONE)
- DELIMITAZIONE FOGLI CATASTALI
- P.LLE INTERESSATE DAL PROCEDIMENTO



**LEGENDA:**

- SERVITU' DI CAVIDOTTO MT E DI PASSAGGIO (FASCIA 3 M)
- SERVITU' DI CAVIDOTTO MT (STRADA / AREE DEMANIALI) (FASCIA 3 M)
- SERVITU' DI CAVIDOTTO AT E DI PASSAGGIO (FASCIA 8 M)
- ACQUA
- AREA DA ESPROPRIARE (STRADA)
- AREA DA ESPROPRIARE (CABINA E SOTTOSTAZIONE)
- DELIMITAZIONE FOGLI CATASTALI
- P.LLE INTERESSATE DAL PROCEDIMENTO

COMUNE DI FOGGIA  
FOGLIO 11

COMUNE DI FOGGIA  
FOGLIO 3

COMUNE DI FOGGIA  
FOGLIO 3

207

20

1

18

42

43

289

290

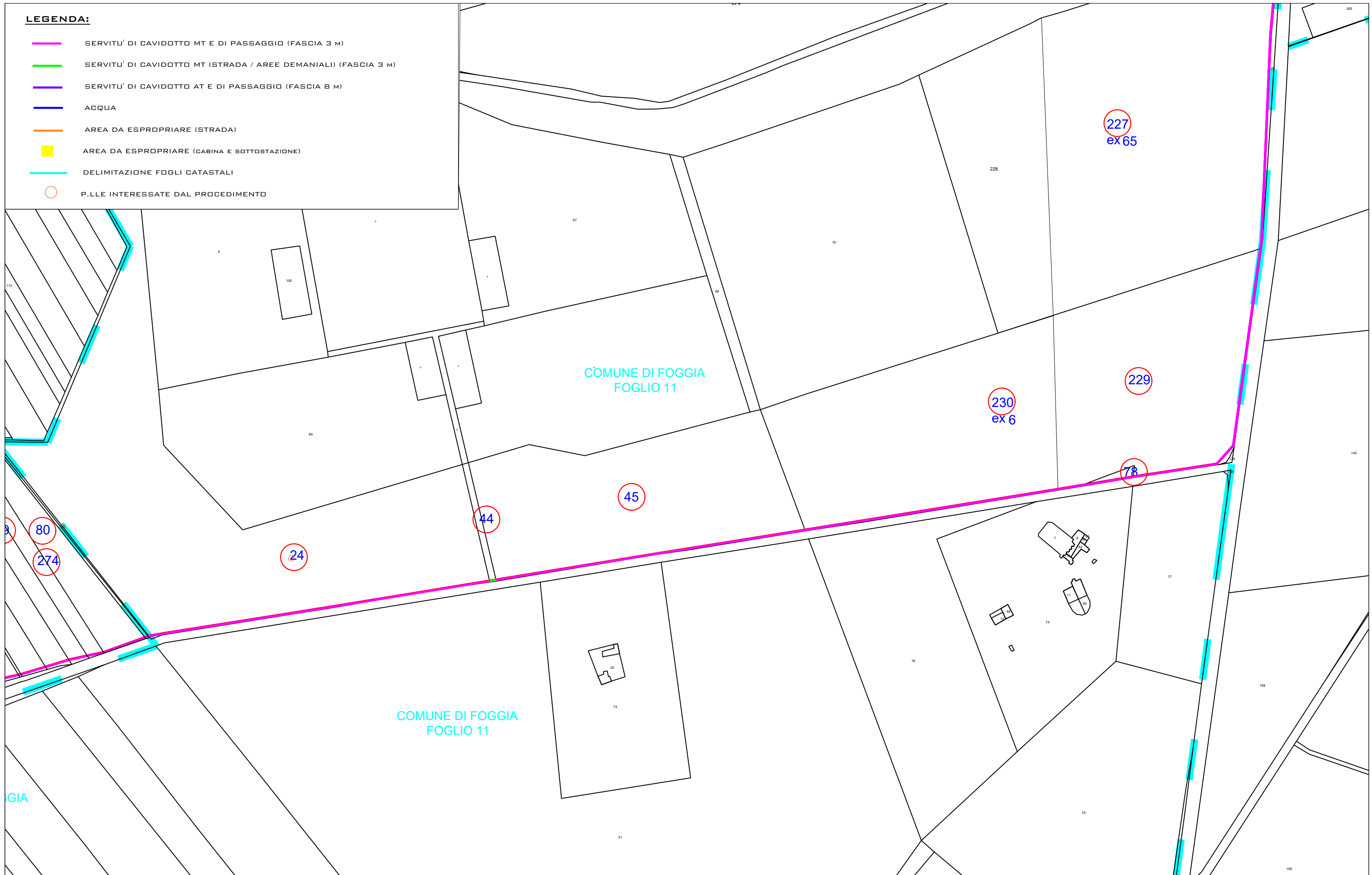
64

227

8765

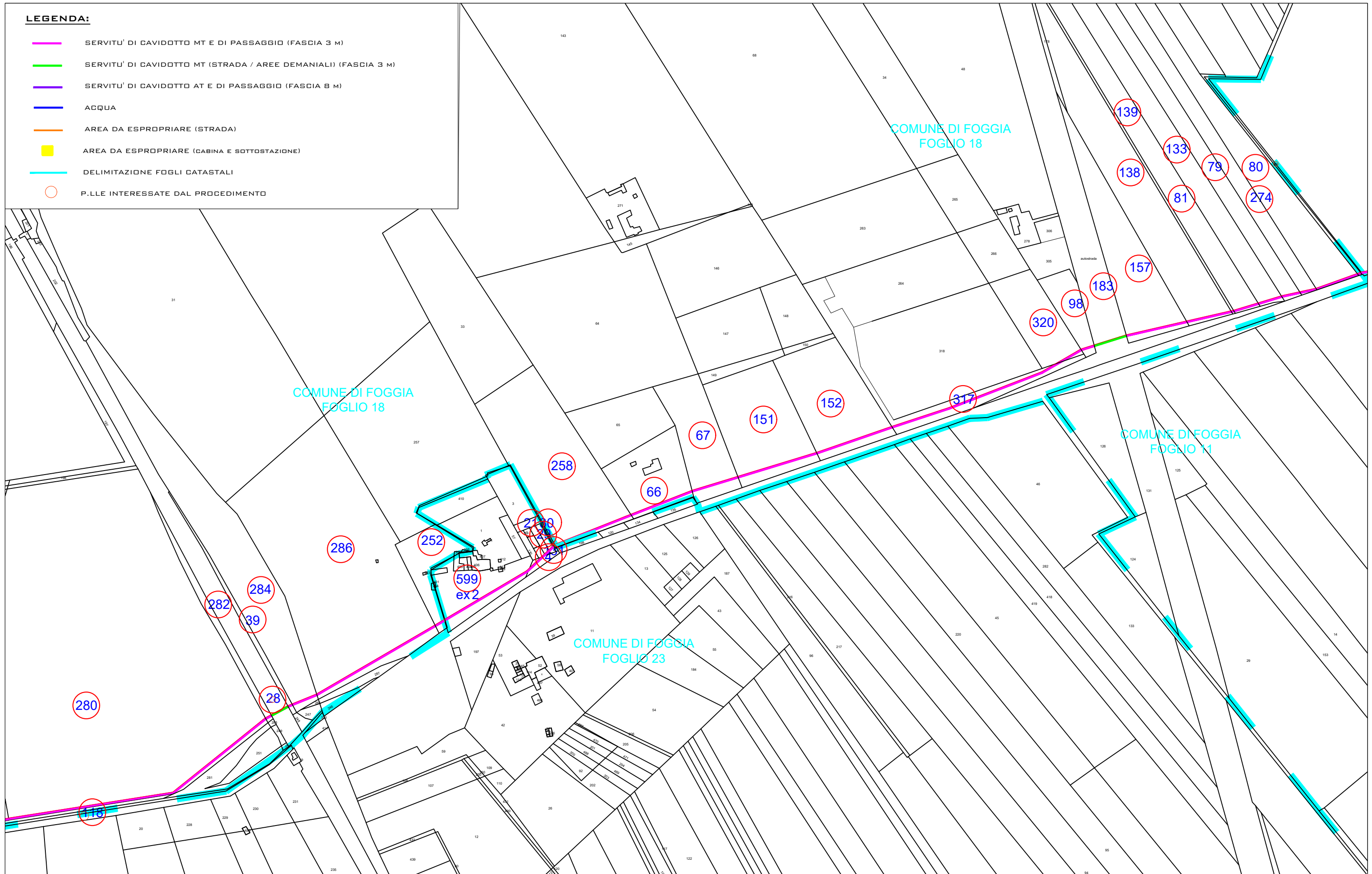
**LEGENDA:**

- SERVITU' DI CAVIDOTTO MT E DI PASSAGGIO (FASCIA 3 M)
- SERVITU' DI CAVIDOTTO MT (STRADA / AREE DEMANIALI) (FASCIA 3 M)
- SERVITU' DI CAVIDOTTO AT E DI PASSAGGIO (FASCIA 8 M)
- ACQUA
- AREA DA ESPROPRIARE (STRADA)
- AREA DA ESPROPRIARE (CABINA E SOTTOSTAZIONE)
- DELIMITAZIONE FOGLI CATASTALI
- P.LLE INTERESSATE DAL PROCEDIMENTO



**LEGENDA:**

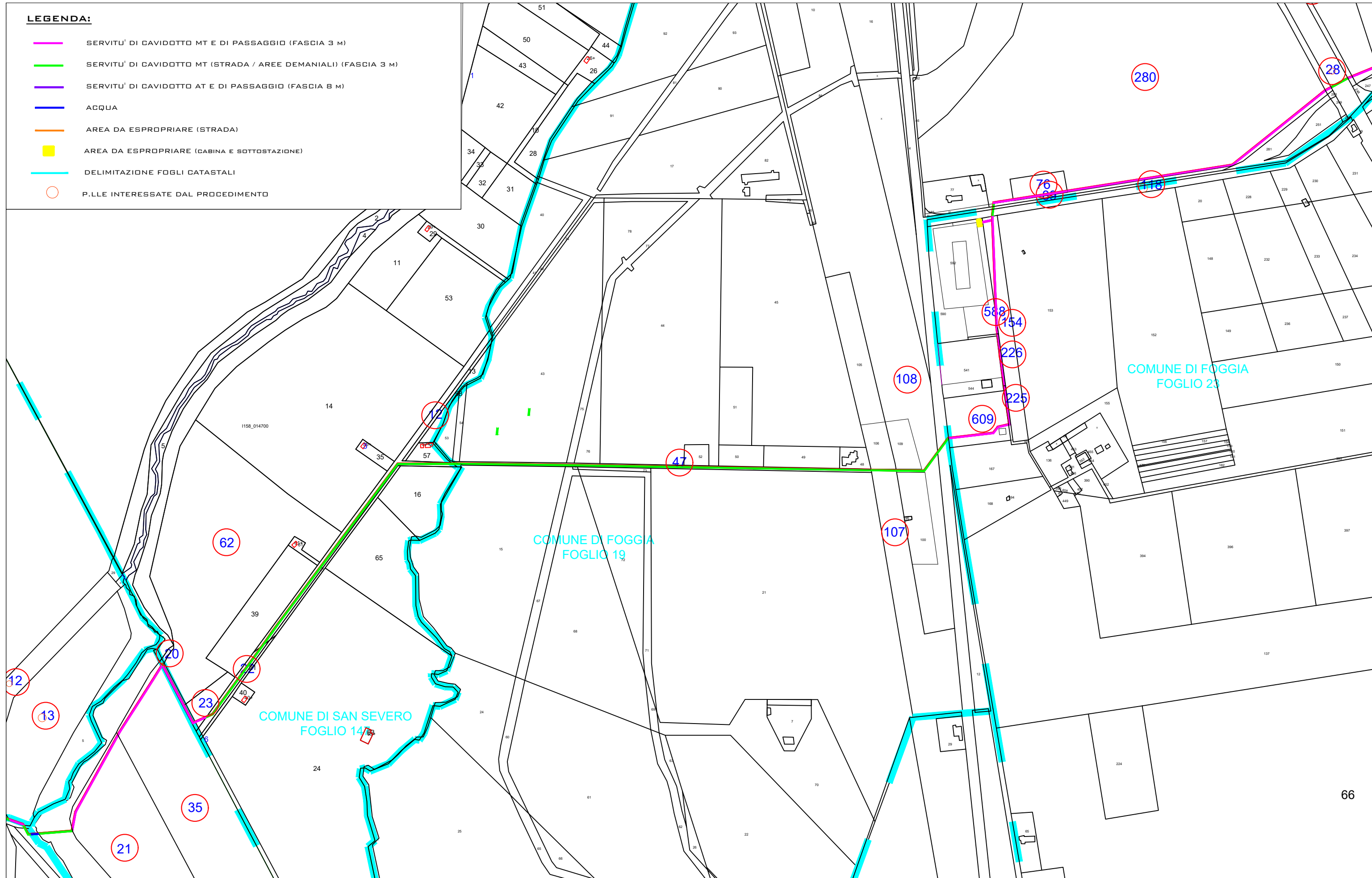
- SERVITU' DI CAVIDOTTO MT E DI PASSAGGIO (FASCIA 3 M)
- SERVITU' DI CAVIDOTTO MT (STRADA / AREE DEMANIALI) (FASCIA 3 M)
- SERVITU' DI CAVIDOTTO AT E DI PASSAGGIO (FASCIA 8 M)
- ACQUA
- AREA DA ESPROPRIARE (STRADA)
- AREA DA ESPROPRIARE (CABINA E SOTTOSTAZIONE)
- DELIMITAZIONE FOGLI CATASTALI
- P.LLE INTERESSATE DAL PROCEDIMENTO





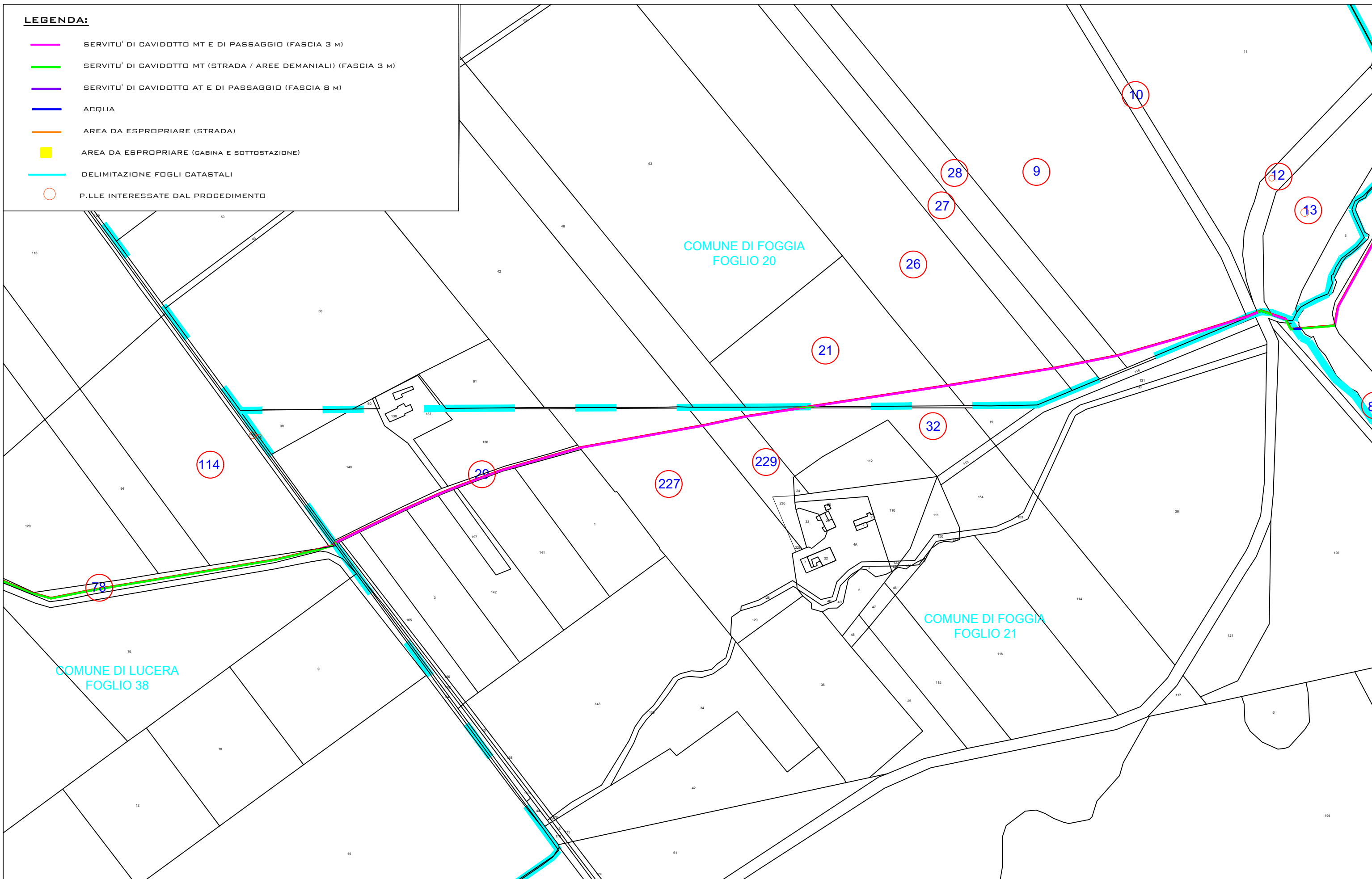
**LEGENDA:**

- SERVITU' DI CAVIDOTTO MT E DI PASSAGGIO (FASCIA 3 M)
- SERVITU' DI CAVIDOTTO MT (STRADA / AREE DEMANIALI) (FASCIA 3 M)
- SERVITU' DI CAVIDOTTO AT E DI PASSAGGIO (FASCIA 8 M)
- ACQUA
- AREA DA ESPROPRIARE (STRADA)
- AREA DA ESPROPRIARE (CABINA E SOTTOSTAZIONE)
- DELIMITAZIONE FOGLI CATASTALI
- P.LLE INTERESSATE DAL PROCEDIMENTO



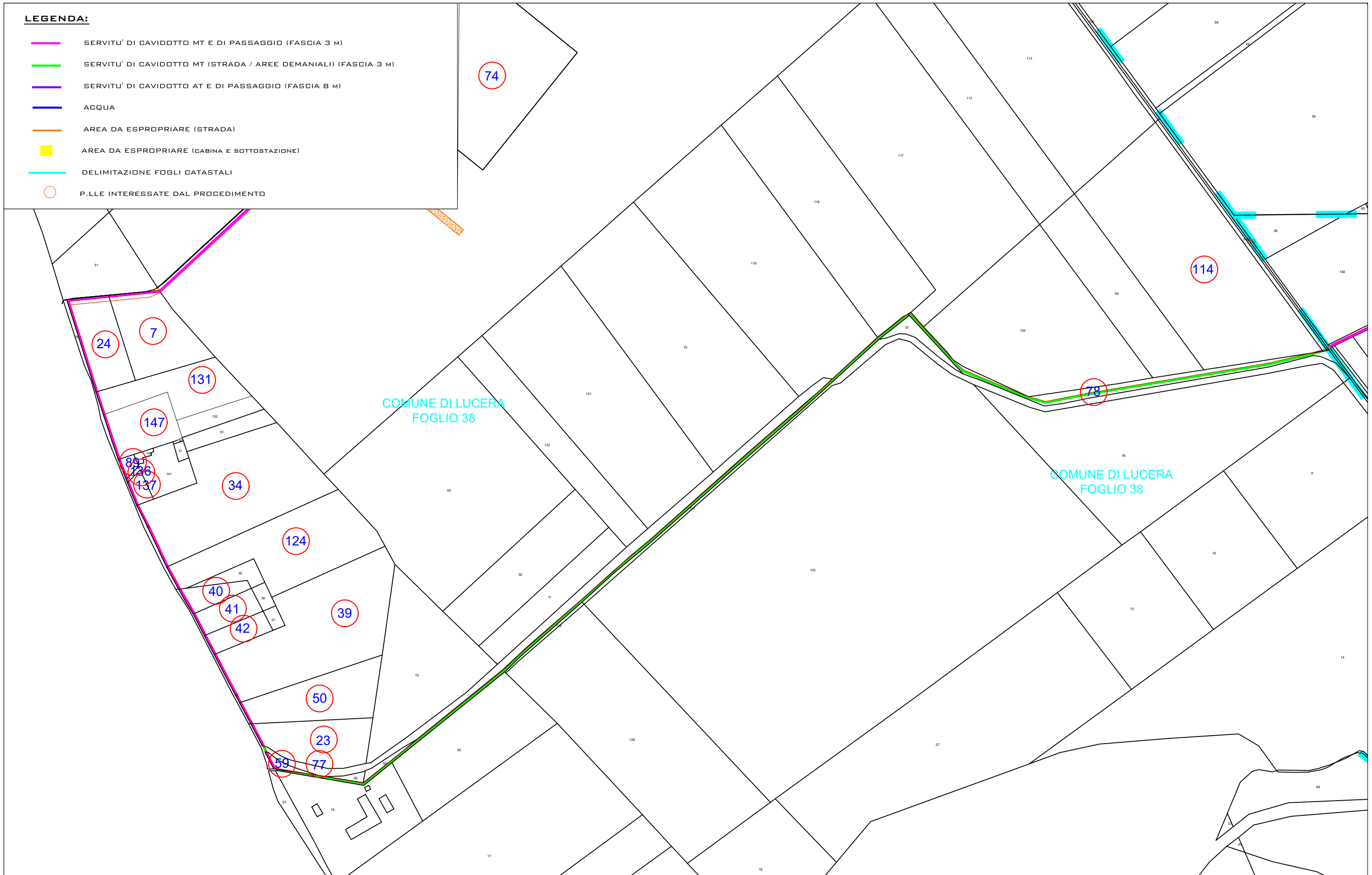
**LEGENDA:**

- SERVITU' DI DAVIDOTTO MT E DI PASSAGGIO (FASCIA 3 M)
- SERVITU' DI DAVIDOTTO MT (STRADA / AREE DEMANIALI) (FASCIA 3 M)
- SERVITU' DI DAVIDOTTO AT E DI PASSAGGIO (FASCIA 8 M)
- ACQUA
- AREA DA ESPROPRIARE (STRADA)
- AREA DA ESPROPRIARE (CABINA E SOTTOSTAZIONE)
- DELIMITAZIONE FOGLI CATASTALI
- P.LLE INTERESSATE DAL PROCEDIMENTO



**LEGENDA:**

- SERVITU' DI CAVIDOTTO MT E DI PASSAGGIO (FASCIA 3 M)
- SERVITU' DI CAVIDOTTO MT (STRADA / AREE DEMANIALI) (FASCIA 3 M)
- SERVITU' DI CAVIDOTTO AT E DI PASSAGGIO (FASCIA 8 M)
- ACQUA
- AREA DA ESPROPRIARE (STRADA)
- AREA DA ESPROPRIARE (CABINA E SOTTOSTAZIONE)
- DELIMITAZIONE FOGLI CATASTALI
- P.LLE INTERESSATE DAL PROCEDIMENTO





**LEGENDA:**

- SERVITU' DI CAVIDOTTO MT E DI PASSAGGIO (FASCIA 3 M)
- SERVITU' DI CAVIDOTTO MT (STRADA / AREE DEMANIALI) (FASCIA 3 M)
- SERVITU' DI CAVIDOTTO AT E DI PASSAGGIO (FASCIA 8 M)
- ACQUA
- AREA DA ESPROPRIARE (STRADA)
- AREA DA ESPROPRIARE (CABINA E SOTTOSTAZIONE)
- DELIMITAZIONE FOGLI CATASTALI
- P.LLE INTERESSATE DAL PROCEDIMENTO

