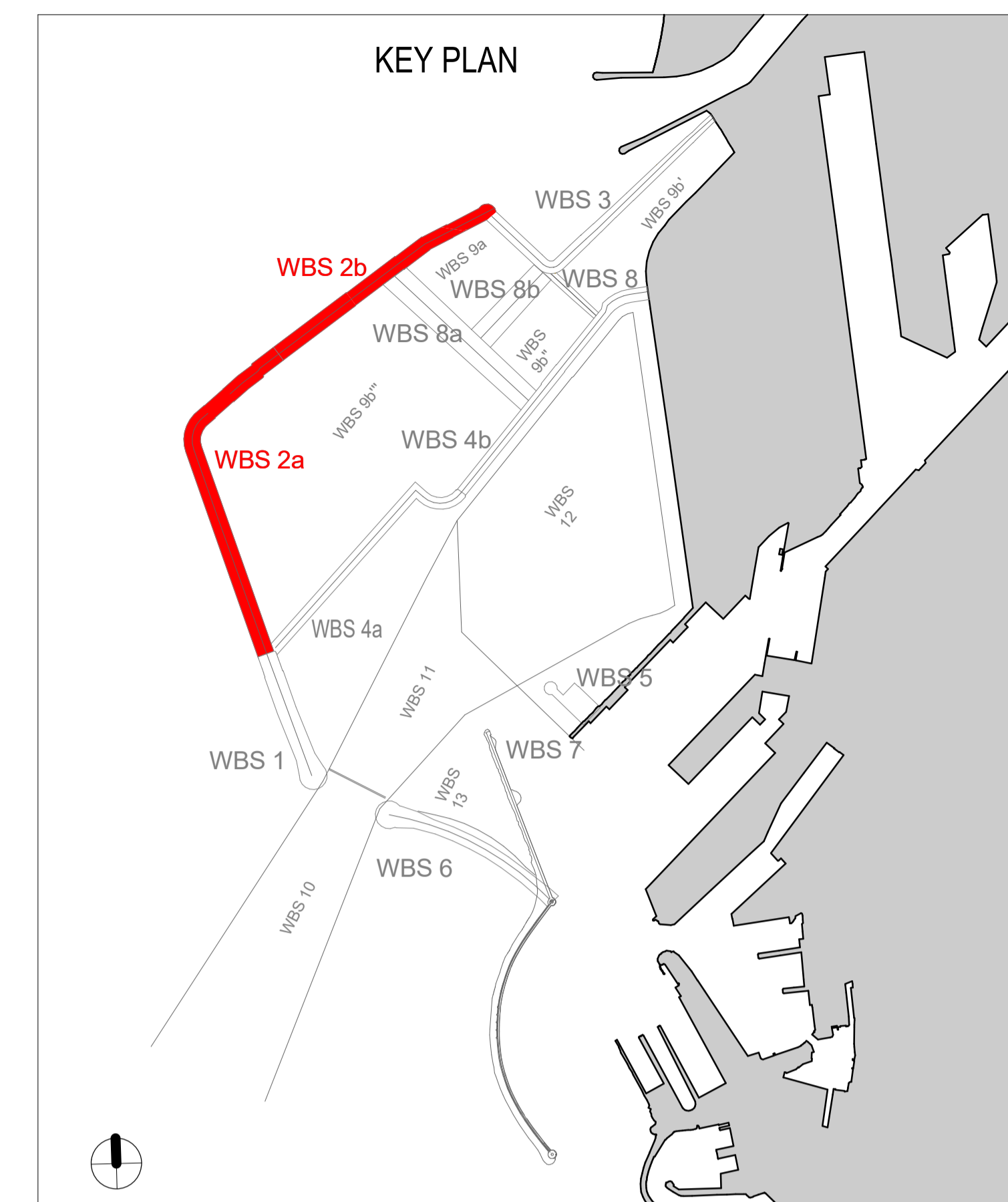
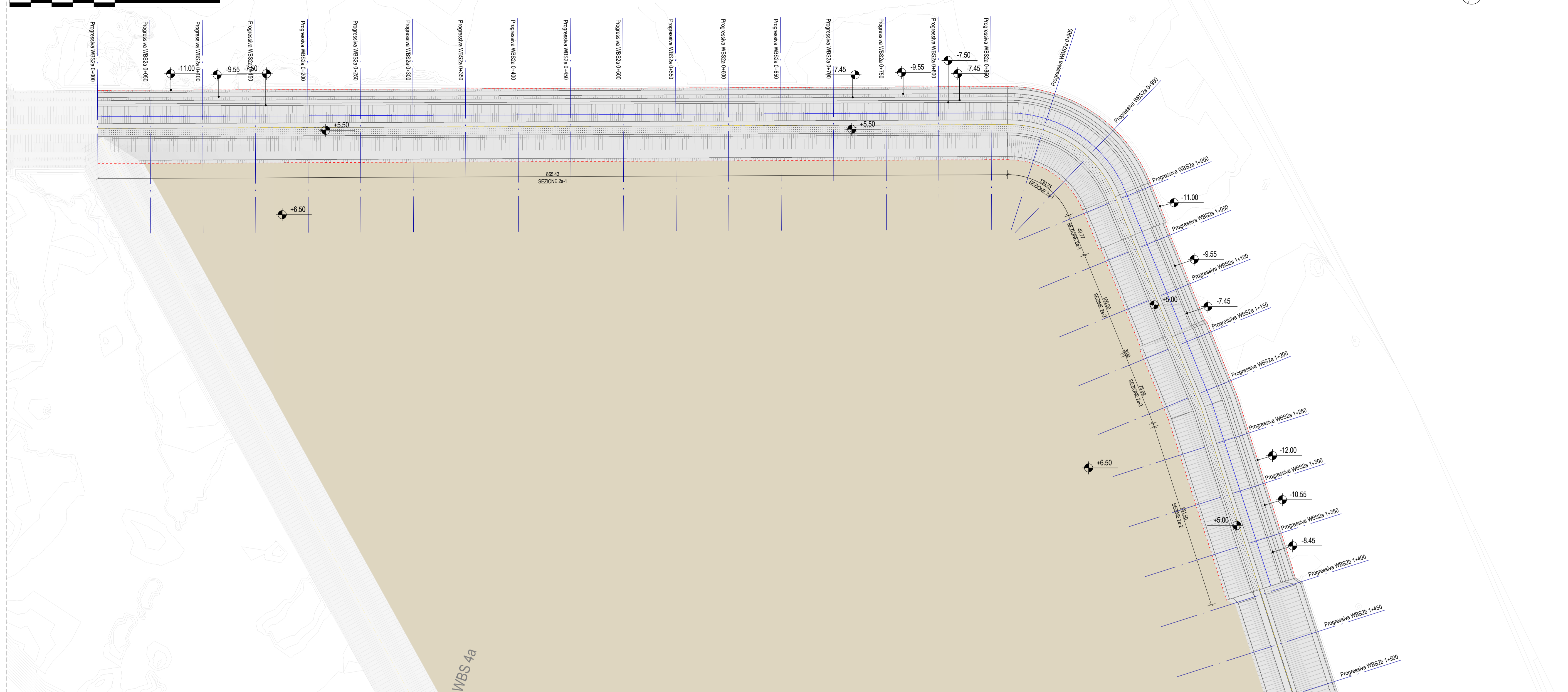


Planimetria di progetto - WBS2a

Scale 1 : 2000



**LEGENDA**

**PLANIMETRIA**

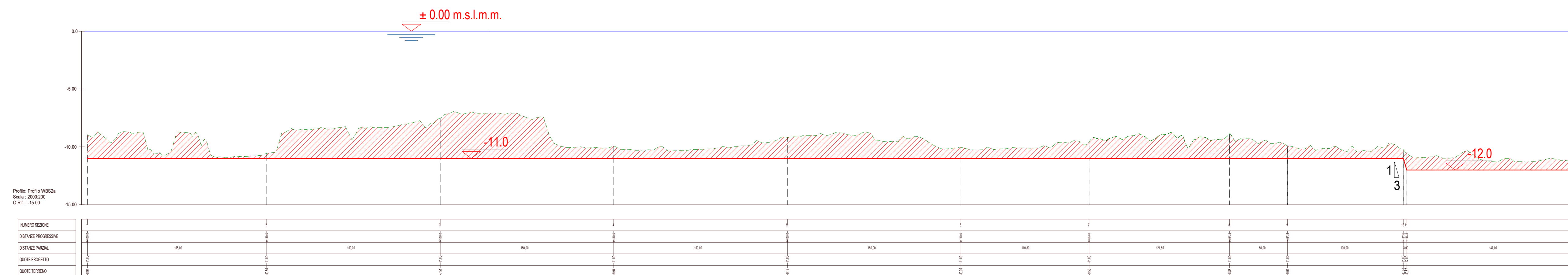
- POLIGONALE DI PROGETTO
- LIVELLO MEDIO MARE
- PIEDE D'OPERA
- AREA VASCA DI COLMATA 2 QUOTA FINALE ATTESA +3.50m

**PROFILO**

- LIVELLO MEDIO MARE
- PROFILO STATO DI FATTO
- PROFILO DI PROGETTO
- SCAVO

Profilo longitudinale -WBS2a

Scale 1 : 2000/1:200



Autorità di Sistema Portuale del Mar Tirreno Settentrionale  
Scali Roscianno, 6 - 57123 Livorno, Italia

R.U.P. Ing. Enrico Piribaz  
D.E.C. Ing. Iaria Colli

**F&M** ingegneria  
30035 Mirano (VE)  
Viai Sottovesi, 8/10  
www.fm-ingegneria.com

**Royal HaskoningDHV**  
P.O. Box 1132  
3803 BC Amersfoort  
The Netherlands  
www.royalhaskoningdhv.com

**H.S. marine srl**  
35027 Novara Padovana (PD)  
Via Pavesi 50/a

**G&T**  
31037 Spresiano (TV)  
Via Tappo, 8  
www.ggt.it

**PROGETTO**  
PROGETTAZIONE PRELIMINARE E DEFINITIVA DELLE OPERE MARITTIME DI DIFESA E DEI DRAGAGGI PREVISTI NELLA NUOVA PRIMA FASE DI ATTUAZIONE DELLA PIATTAFORMA EUROPA, COMPRESO LO STUDIO DI IMPATTO AMBIENTALE E LA VALUTAZIONE DI INCIDENZA AMBIENTALE

**EMISSIONE**  
PROGETTO DEFINITIVO

**TITOLO**  
E - OPERE DI PROGETTO  
WBS 2 - Planimetria di progetto 1/2 e profilo longitudinale

REV.	DATA	FILE	OGGETTO	BIS	APPR.
1	04/09/2020	1223_PD_E124a_1.dwg	Revisione progetto a seguito di modifica di coordinate WBS per 2020/09/01	1	T.Tassi
2	10/10/2020	1223_PD_E124a_2.dwg	Aggiornamento a seguito della approvazione ambientale	4	T.Tassi

**ELABORATO N.** E124a

DATA:	SCALA:	FILE:	J.N.
04/09/2020	As indicat	1223_PD_E124a_0.dwg	12/31/19
PROGETTO	DISEGNO	VERIFICA	APPROVAZIONE
L.Masero	L.Cagnin	L.Masero	T.Tassi