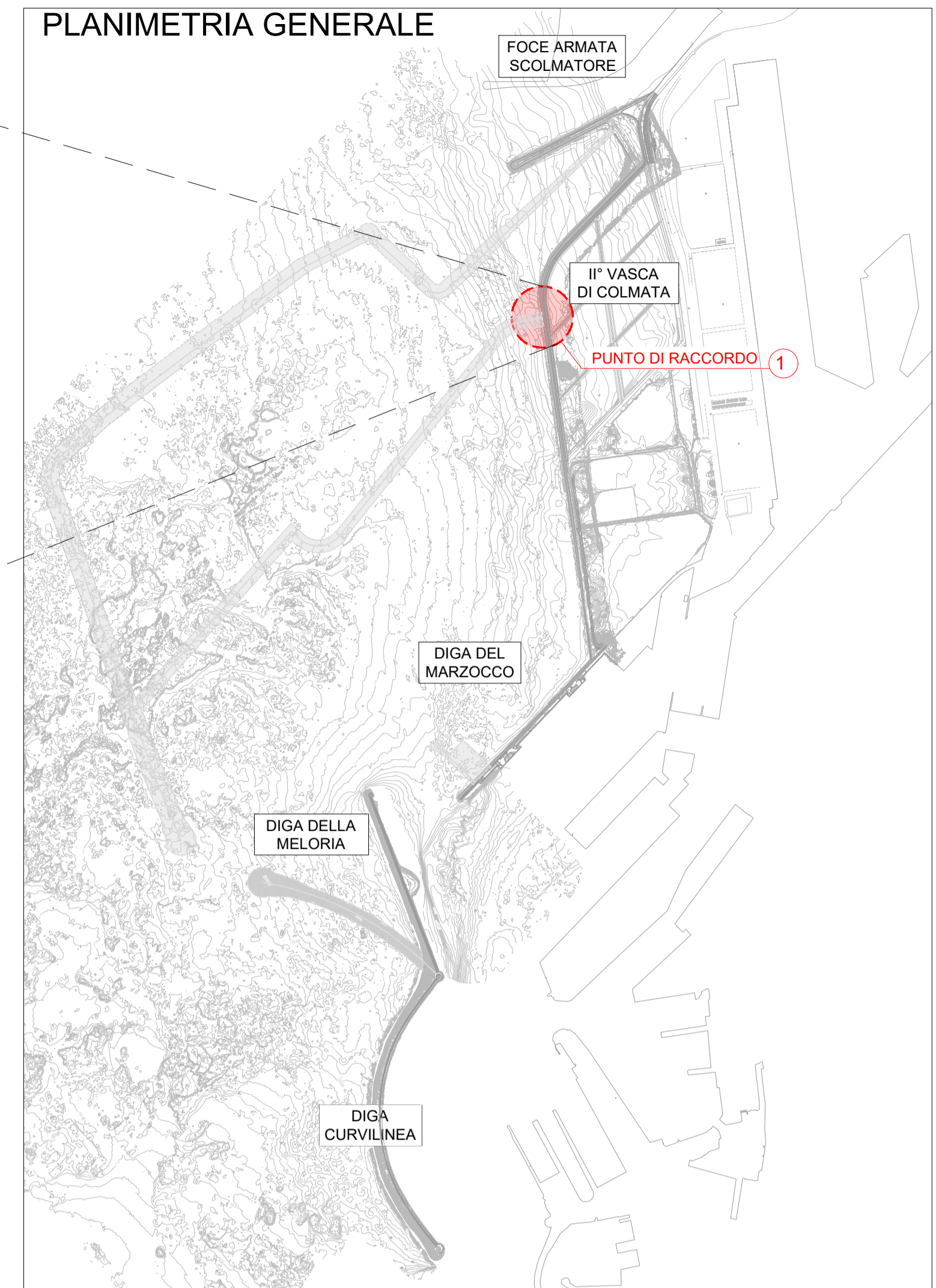
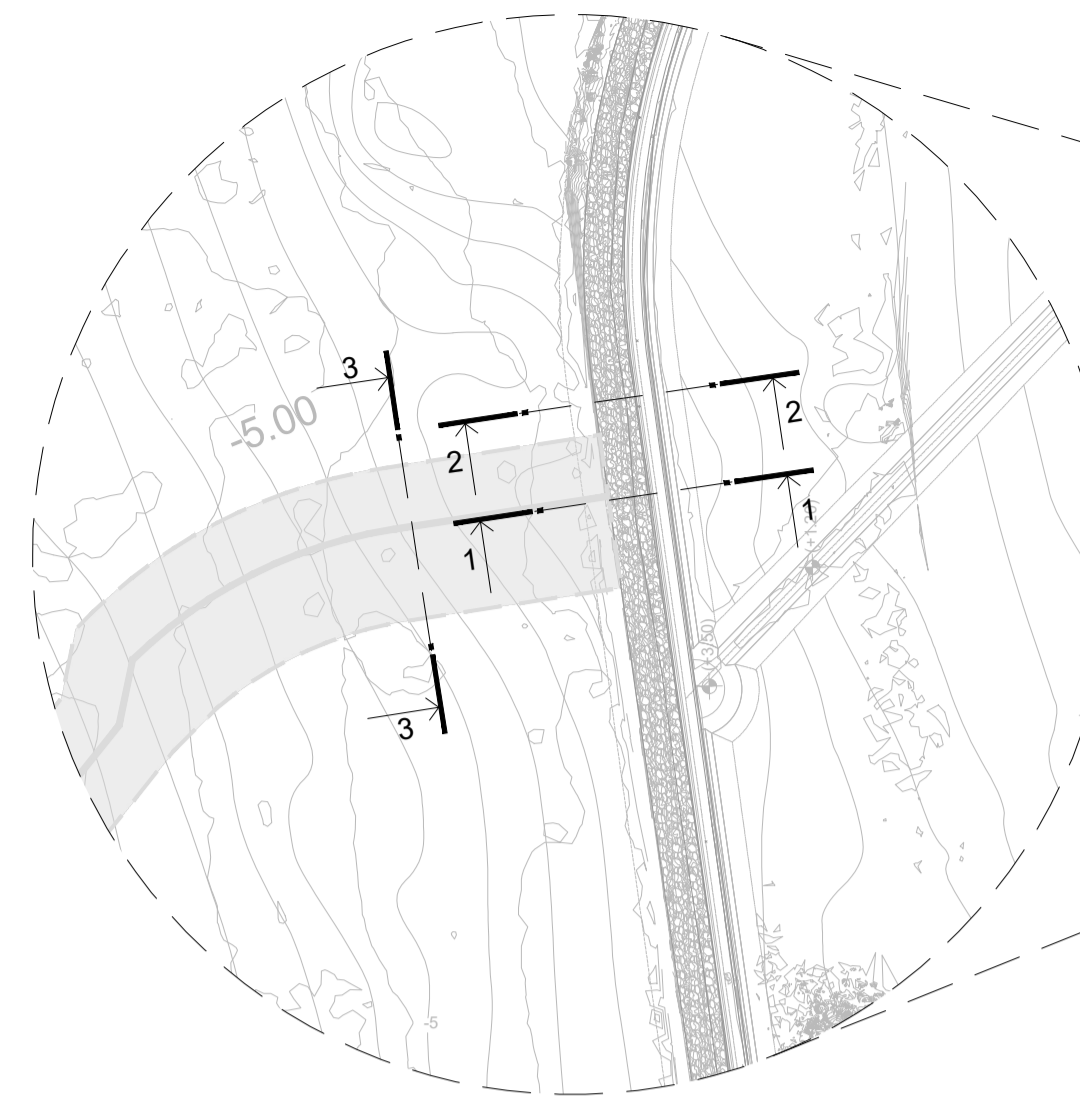
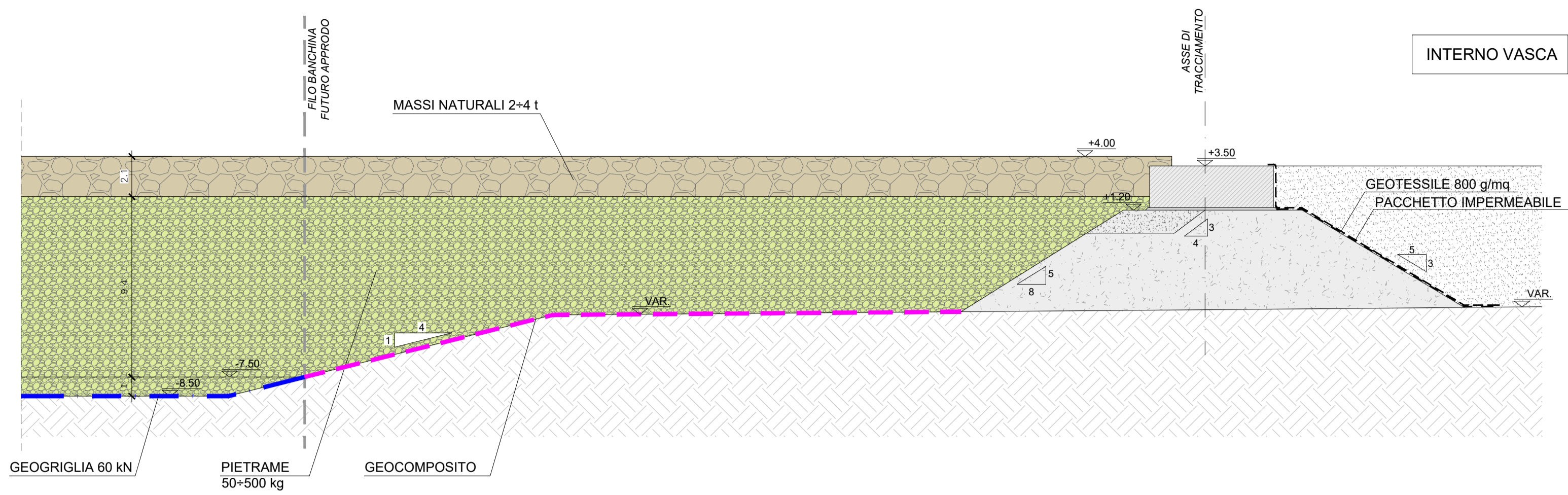
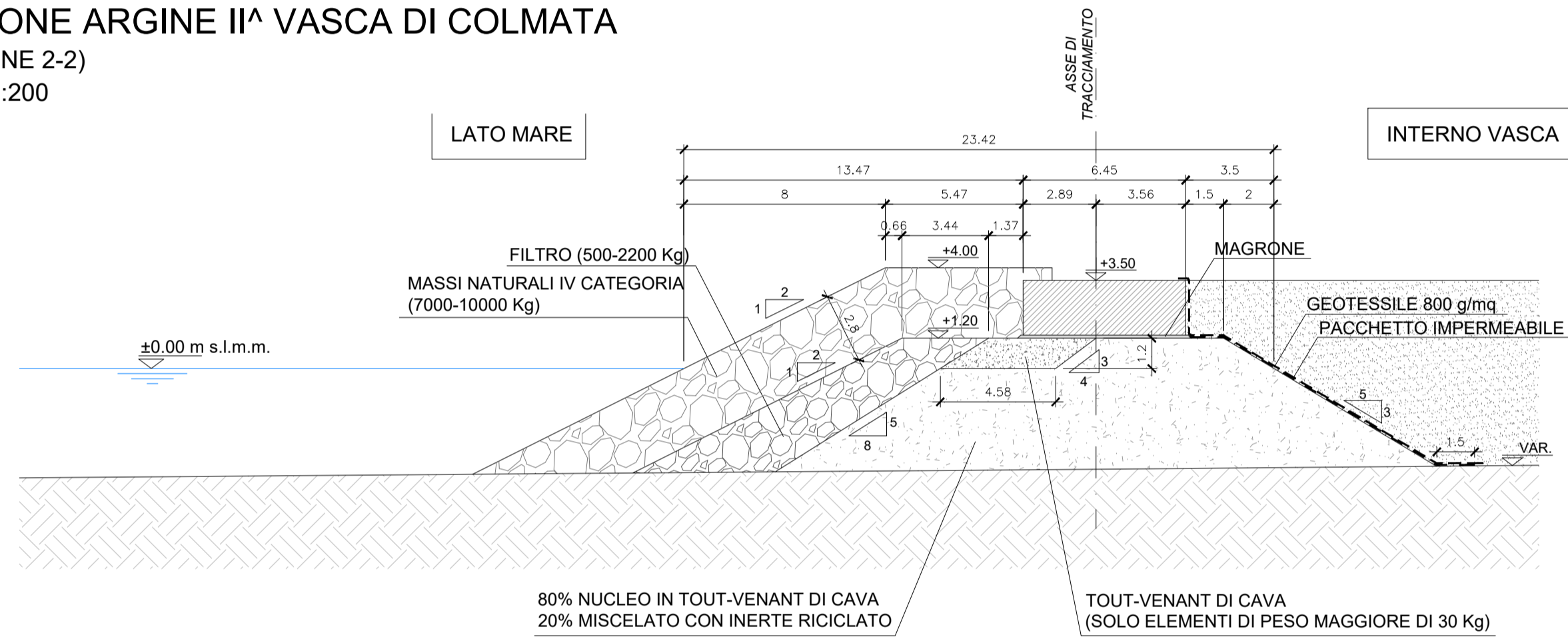


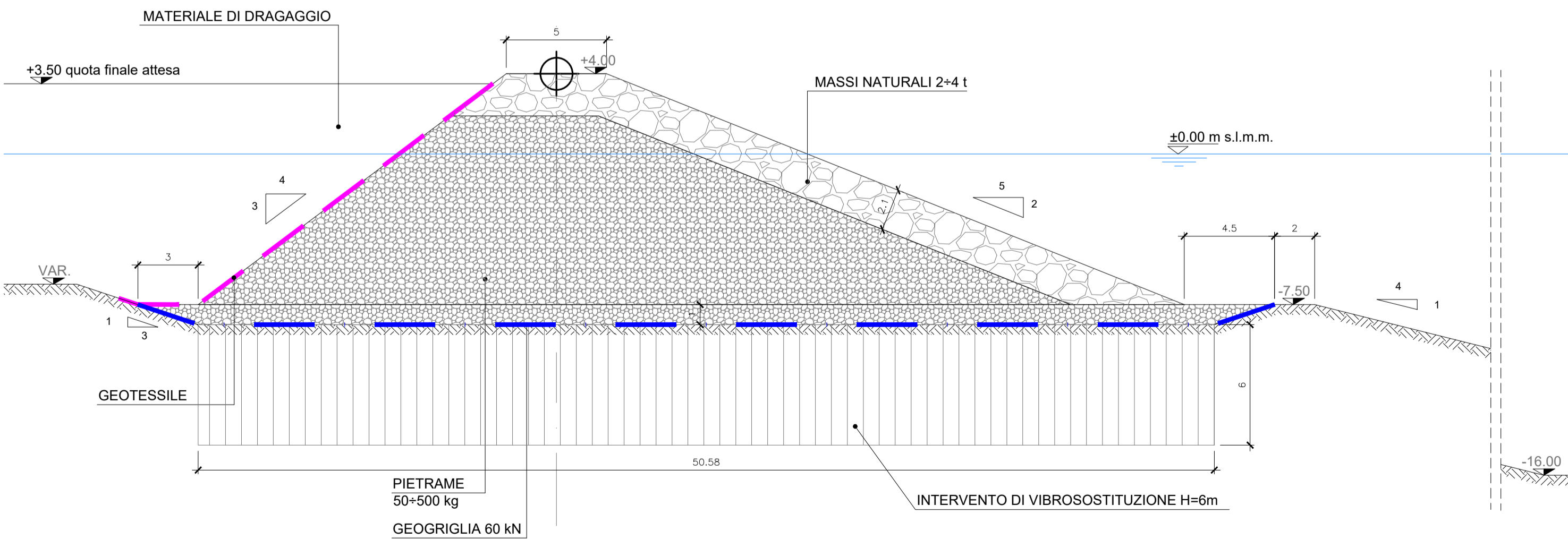
PUNTO DI RACCORDO 1
(SEZIONE 1-1)
Scala 1:200



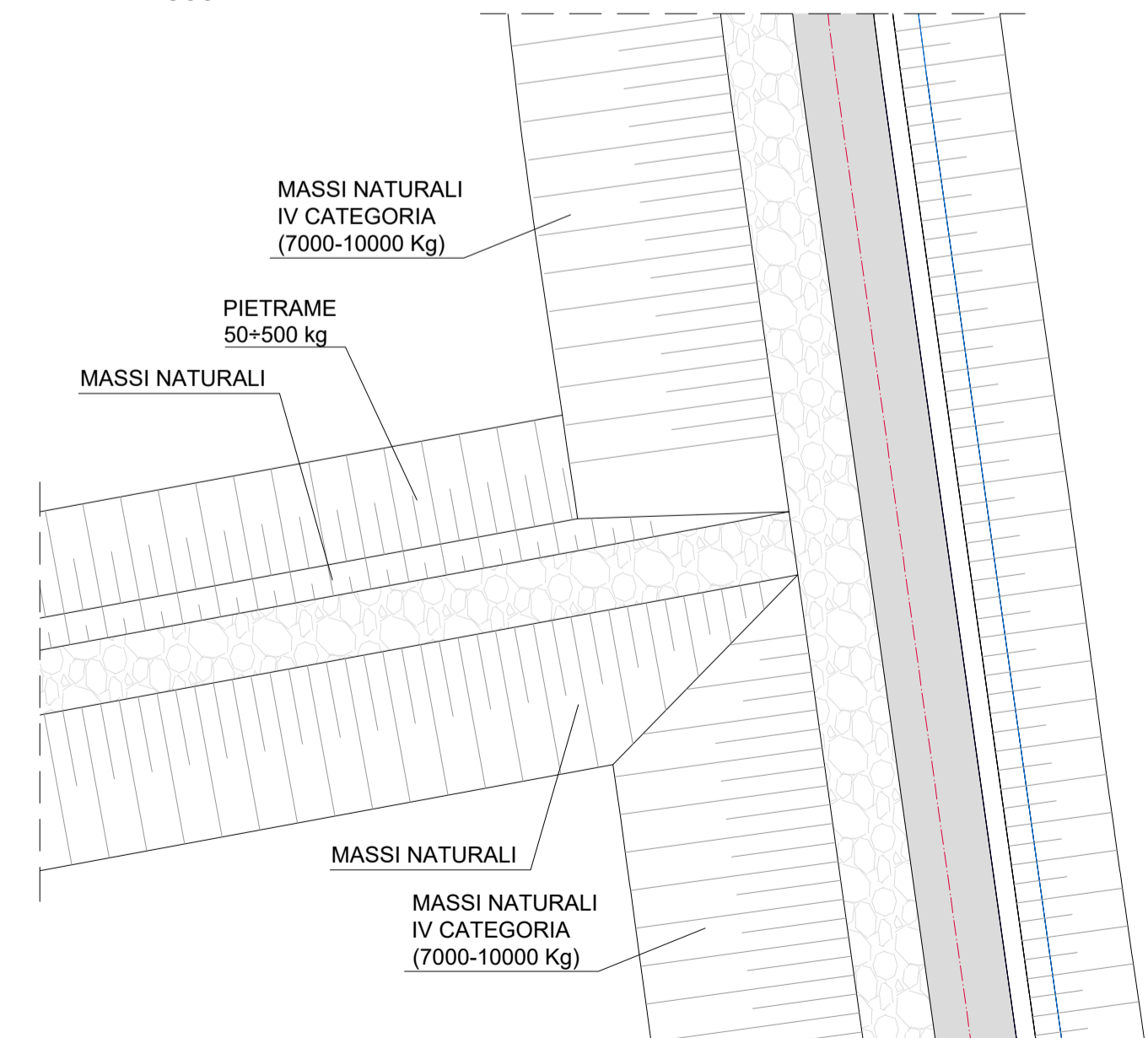
SEZIONE ARGINE II^ VASCA DI COLMATA
(SEZIONE 2-2)
Scala 1:200



SEZIONE WBS 4b
(SEZIONE 3-3)
Scala 1:200



PIANTA RACCORDO
Scala 1:500



Autorità di Sistema Portuale del Mar Tirreno Settentrionale
Scali Rosciolo, 6 - 57123 Livorno, Italia
R.U.P. D.E.C. Ing. Enrico Pirbaz Ing. Iaria Lotti

R.T.P.
F&M ingegneria
30036 Mirano (VE)
Viale Sallustiana, 8/10
www.f-m-ingegneria.com
Tel. +39 041 5785 711
Fax +39 041 4355 533
portofornoc@f-m-ingegneria.com

Royal HackingDHW
P.O. Box 1132
3800 BC Amersfoort
The Netherlands
www.royalhackingdhw.com
Tel. +44 (0)207 222 2115
Fax +44 (0)207 222 2659
info@rdhw.com

HS marine srl
35027 Noventa Padovana (PD)
Via Pianca 56/a
Tel. +39 049 8945 087
Fax +39 049 8707 868
mail@hsmarine.com

G&T
31027 Spresiano (TV)
Via Tappeto, 8
www.gtpo.it
Tel. +39 0422 8870 31
Fax +39 0422 8895 89
info@gtpo.it

PROGETTO
PROGETTAZIONE PRELIMINARE E DEFINITIVA DELLE OPERE MARITTIME DI DIFESA E DEI DRAGAGGI PREVISTI NELLA NUOVA PRIMA FASE DI ATTUAZIONE DELLA PIATTAFORMA EUROPA, COMPRESO LO STUDIO DI IMPATTO AMBIENTALE E LA VALUTAZIONE DI INCIDENZA AMBIENTALE

EMISSIONE
PROGETTO DEFINITIVO

TITOLO
E - OPERE DI PROGETTO
Opere esistenti - Raccordo no.1 / Argine II^ vasca di colmata

REV.	DATA	FILE	OGGETTO	DIS.	APPR.
1	30/01/2021	123_PD-E-154_1.dwg	Riservato Rapporto di Incidenza no. 1/2020/AR-POS del 22/06/2021	S. Pellizzon	T. Tassi
2	31/10/2022	123_PD-E-154_2.dwg	Aggiornamento a seguito della caratterizzazione ambientale	L. Capini	T. Tassi
3					
4					
5					

ELABORATO N. **E154**

DATA:	SCALA:	FILE:	J.N.
04/09/2020	1:200	1233_PD-E-154_0.dwg	1233/19
PROGETTO	DISEGNO	VERIFICA	APPROVAZIONE
L. Masiero	S. Pellizzon	L. Masiero	T. Tassi