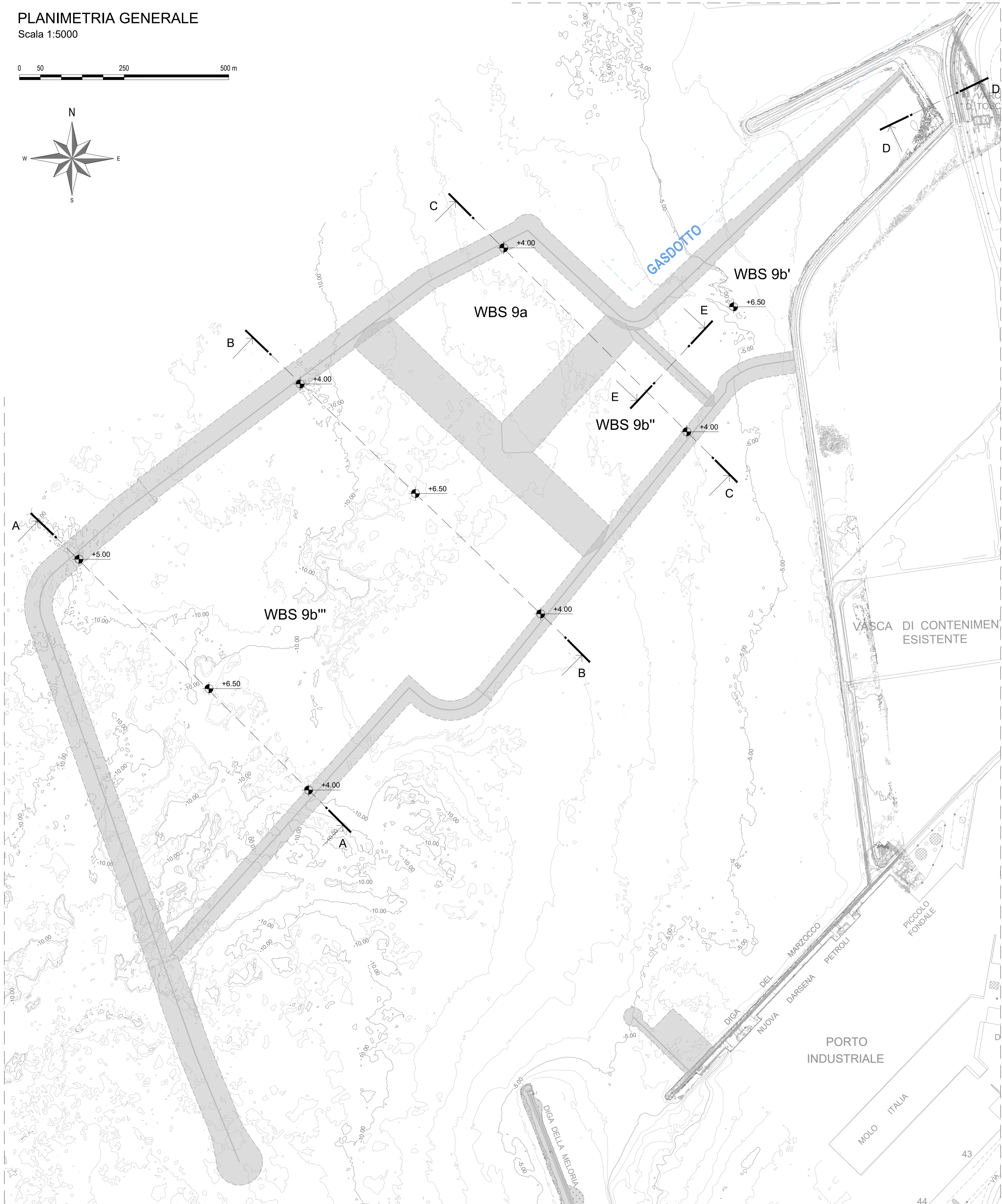
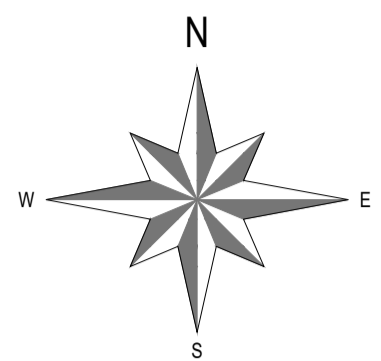


PLANIMETRIA GENERALE

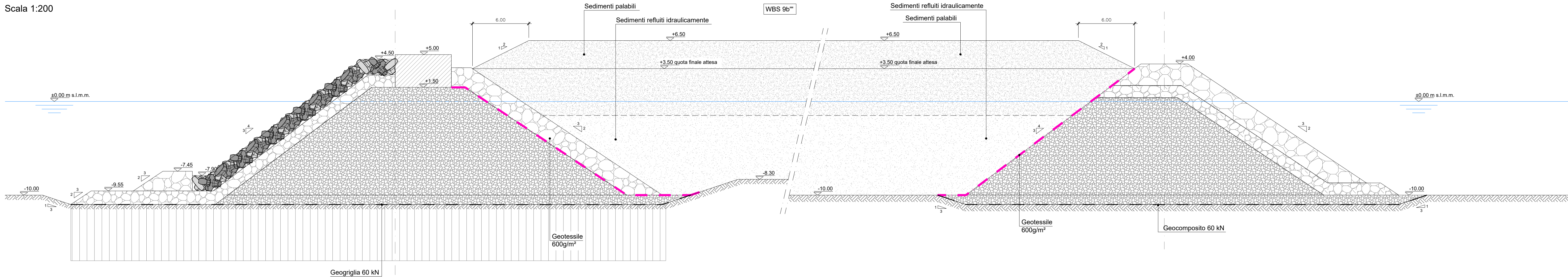
Scala 1:5000

0 50 250 500 m



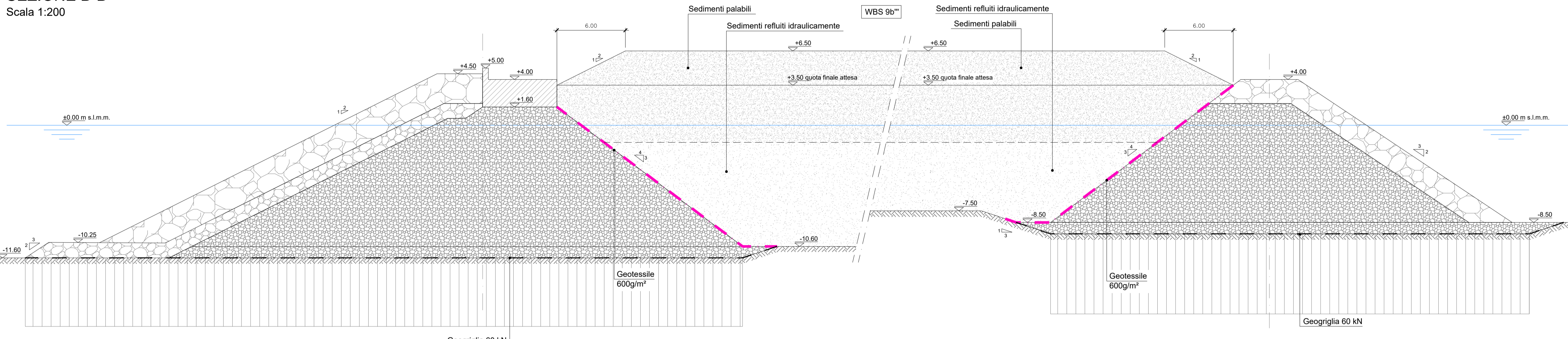
SEZIONE A-A

Scala 1:200



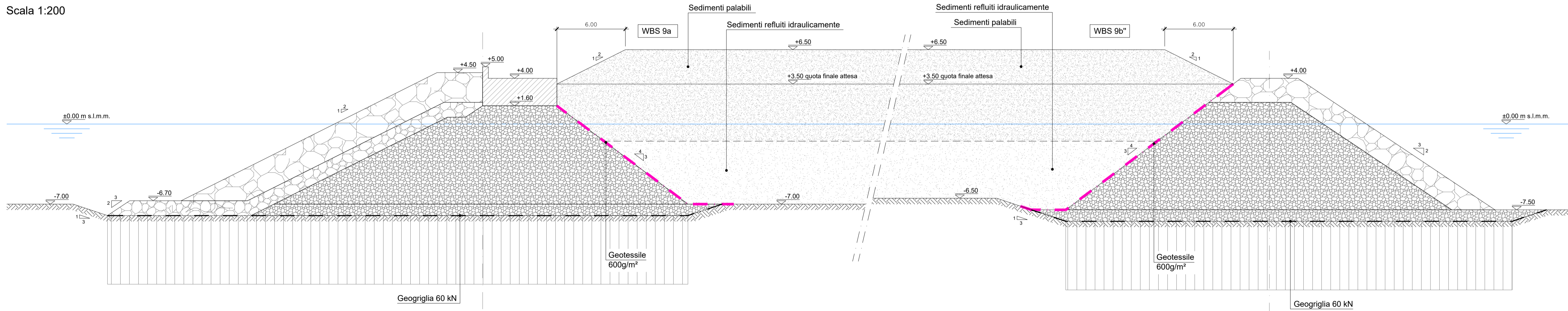
SEZIONE B-B

Scala 1:200



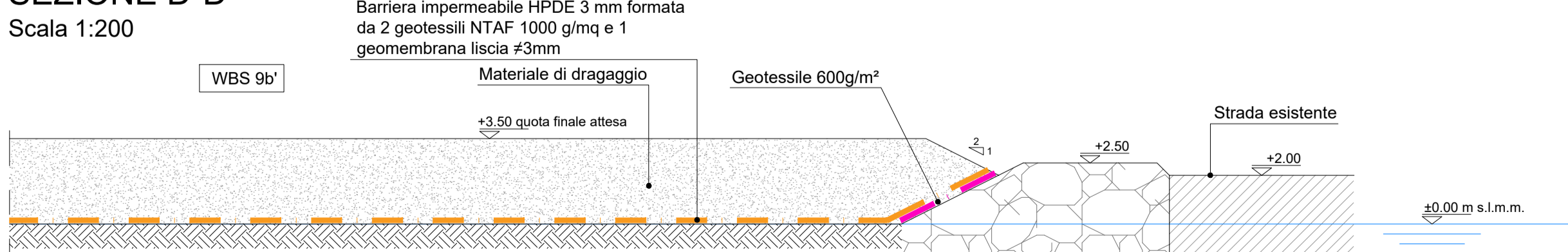
SEZIONE C-C

Scala 1:200



SEZIONE D-D

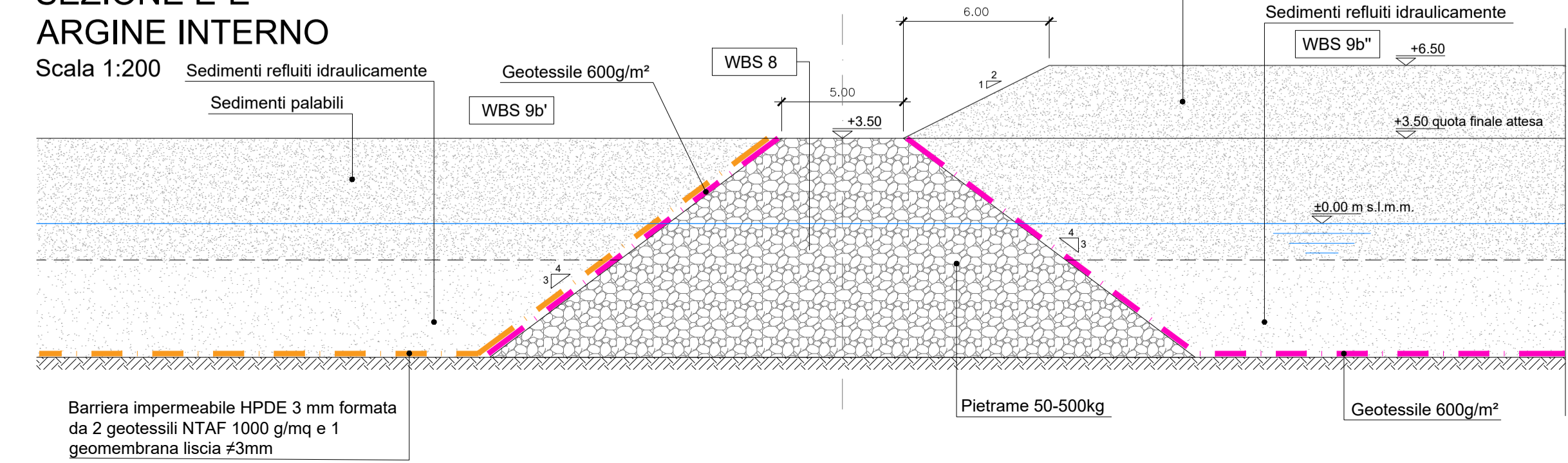
Scala 1:200



SEZIONE E-E

ARGINE INTERNO

Scala 1:200



Autorità di Sistema Portuale del Mar Tirreno Settentrionale  
 Scali Rosciolo, 6 - 57123 Livorno, Italia  
 R.U.P. Ing. Enrico Pizzini  
 D.L.C. Ing. Enrico Lotti

**R.T.P.**  

 30055 Mirano (VE)  
 Viale Venezia, 81/83  
 www.fcmingegneria.com  
 Tel. +39 041 5766 711  
 Fax +39 041 6866 683  
 portofranc@fcmingegneria.com

P.O. Box 1132  
 20090 Arcore (MI)  
 The Netherlands  
 www.royalconsultinggroup.com  
 Tel. +44 (0)207 222 2116  
 Fax +44 (0)207 222 2888  
 info@rcg.com

33027 Novonova Padovana (PD)  
 Via Pieve, 50/A  
 Tel. +39 049 845 057  
 Fax +39 049 8707 668  
 mail@ihs-maritimi.com

31027 Serravalle (TV)  
 Via Tuscana, 8  
 www.ggt.it  
 Tel. +39 0422 8910 31  
 Fax +39 0422 8910 49  
 info@ggt.it

PROGETTO  
**PROGETTAZIONE PRELIMINARE E DEFINITIVA DELLE OPERE MARITTIME DI DIFESA E DEI DRAGAGGI PREVISTI NELLA NUOVA PRIMA FASE DI ATTUAZIONE DELLA PIATTAFORMA EUROPA, COMPRESO LO STUDIO DI IMPATTO AMBIENTALE E LA VALUTAZIONE DI INCIDENZA AMBIENTALE**

EMISSIONE  
**PROGETTO DEFINITIVO**

TITOLO  
**E - OPERE DI PROGETTO**  
 Casso di colmata - Pianelle e settori

REV.	DATA	FILE	OGGETTO	DIS.	APPR.
1	04/09/2020	1228_P0-E-157_01.dwg	Revisione Pannello di Approva - 1228_P0-E-157_01.dwg	E. Pizzini	T. Testi
2	11/03/2021	1228_P0-E-157_02.dwg	Aggiornamento a seguito della consultazione ambientale	I. Caporin	T. Testi
3					
4					
5					

ELABORATO N. **E157**

DATA	SCALA	FILE	J.N.
04/09/2020	1:200 - 1:5000	1228_P0-E-157_01.dwg	1228/19
PROGETTO	DISEGNO	VERIFICA	APPROVAZIONE
L. Masiero	I. Caporin	L. Masiero	T. Testi